ADRESARI
I KOMUNAVE NË REPUBLIKËN E MAQEDONISË

BNJVL

МЦМС







ADRESARI
I KOMUNAVE NË
REPUBLIKËN E MAQEDONISË



Për Qendrën Maqedonase për Bashkëpunim Ndërkombëtar

- **Drejtor ekzekutiv**
  Sasho Klekovski

- **Redaktor përgjegjës**
  Dimçe Mitreski

- **Disejni dhe përgatitja (e botimit të shtypur)**
  Koma – Shkup

- **Shtypi:**
  Borografika – Shkup

- **Adresa e botuesit**
  Qendra Maqedonase për Bashkëpunim Ndërkombëtar
  Nikola Parapunov p.n., fahu p. 55
  1060 Shkup, Republika e Maqedonisë

e-mail: mcms@mcms.org.mk

www.mcms.org.mk;
www.graganskisvet.org.mk

М Ц М С

Qendra Maqedonase
për Bashkëpunim Ndërkombëtar

ADRESARI
I KOMUNAVE NË
REPUBLIKËN E MAQEDONISË

Shkup, 2006

Përmbajtja

ADRESARI
I KOMUNAVE NË
REPUBLIKËN E MAQEDONISË

6 Të drejtat e autorit
7 Parathënie
8 Hyrje
9 Të dhëna për profilin e komunave
10 QMBN
11 BNJVL

12 Qyteti i Shkupit
14 Aerodromi
17 Buteli
19 Gazi Baba
21 Gjorçe Petrovi
24 Karposhi
27 Kisella Voda
30 Saraji
33 Qendra
36 Çairi
39 Shuto Orizari
41 Haraçina
43 Berova
46 Manastiri
49 Bogdanci
51 Bogovina
54 Bosillova
56 Bërvenica
59 Vallandova
62 Vasileva
65 Vevçani
67 Velesi
70 Vinica
73 Vraneshtica
75 Vrapçishti
78 Gjevgjelia
81 Gostivari
84 Gradsko
87 Dibra
89 Debarca
92 Dellçeva
95 Demir Kapia
98 Demir Hisari
101 Dojrani
104 Dollneni
107 Drugova
109 Zhelina
111 Zajazi
114 Zelenikova
117 Zërnovci
119 Ilindeni
122 Jegunovci
124 Kavadari
127 Karbinci
130 Kërçova
133 Konçeja
136 Koçana
139 Kratova
142 Kriva Pallanka
145 Krivogashtani
148 Krusheva
151 Kumanova
154 Likova
157 Llozova
160 Mavrova dhe Rostusha
163 Makedonska Kamenica
166 Makedonski Brod
169 Mogilla
171 Negotini
174 Novaci
177 Novo Sella
180 Osllomeji
182 Ohri
185 Petroveci
188 Pehçeva
191 Pllasnica
193 Prilepi
196 Probishtipi
199 Radovishi
202 Rankovci
204 Resnja
208 Rosomani
210 Sveti Nikoleja
213 Sopishta
215 Nagoriçani i Vjetër
218 Struga
221 Strumica
224 Studeniçani
226 Tearca
229 Tetova
232 Qendra Zhupa
234 Çashka
237 Çeshinova-Oblesheva
240 Çuçer – Sandeva
242 Shtipi

TË DREJTAT E AUTORIT

Për adresarin e njësive të vetëqeverisjes lokale në Maqedoni

Qendra Maqedonase për Bashkëpunim Ndërkombëtar

Të gjitha të drejtat janë të ruajtura, riprodhimi, kopjimi, transmetimi ose përkthimi i cilës do qoftë pjesë të këtij publikimi mund të bëhet kryesisht në këto kushte:

- Me leje paraprake nga botuesi
- Për shkak të citimit për analizë të librit
- Në kushte të cekura në vazhdim

Të drejtat e autorit të këtij publikimi janë të mbrojtura, por publikimi mund të riprodhohet në çfarëdo mënyre dhe pa pagesë për shkaqe edukative, por jo edhe për stërshitje.

Për kopjimin në kushte të tjera, për përdorimin në publikime të tjera ose për përkthim ose adoptim, leje paraprake duhet të sigurohet nga botuesi, me pagesë të mundshme.

PARATHËNIE

Qendra Maqedonase për Bashkëpunim Ndërkombëtar (QMBN) më shumë vite është aktive në zhvillimin e kapaciteteve lokale si në sektorin qytetar, ashtu edhe në vetëqeverisjen lokale. Një periudhë të caktuar këto aktivitete nuk prekeshin. Tani, të ballafaquar me nxitjen e decentralizimit sa shkon e më shumë theksohet nevoja nga shkëmbimi i përvojave dhe aksionit të përbashkët.

Në vitin 2002 QMBN në bashkëpunim me BNJVL dhe Projektin për reforma të vetëqeverisjes lokale (PRVL) për herë të parë e publikoi Adresarin e njësive të vetëqeverisjes lokale (NJVL). Ky botim ishte sukses i padyshimtë dhe pati ndikim të madh në informimin për vetë komunat. Me këtë Adresar të ri të njësive të vetëqeverisjes lokale dëshirojmë ta përsërisim përvojën paraprake pozitive.

Adresari ka për qëllim përmirësimin e informimit dhe komunikimit të ndërsjellë të komunave, si dhe informimin dhe komunikimin e komunave me aktorë të tjerë nga sektori publik, afarist dhe qytetar.

QMBN dhe BNJVL arriti të sigurojë të dhëna për të gjitha komunat, duke përfshirë edhe qytetin e Shkupit. Kjo nënkupton përfshirje prej 100% dhe ju mundëson që t'i keni në një vend informatat e rëndësishme për të gjitha 85 komuna në Maqedoni.

Në këtë Adresar i prezantojmë të dhënat për të cilat mendonim se do të kontribuojnë drejt përmirësimit të informimit dhe komunikimit. Këto janë të dhëna për kryetarin e komunës dhe Këshillin, si dhe për të dhënat e tyre për kontakt; të dhëna themelore për komunën; të dhëna për strukturën e komunës; zhvillimi ekonomik lokal ose të dhëna për projektet e realizuara dhe të planifikuara.

Adresari është botuar në gjuhën maqedonase, shqipe dhe angleze. Të dhënat nga Adresari do të mund t'i gjeni edhe në formë elektronike në CD dhe në faqet e internetit të QMBN-së **www.mcms.org.mk**, **www.graganskisvet.org.mk** dhe **www.civicworld.org.mk**, si dhe në faqen e internetit të BNJVL **www.zels.org.mk**.

Në fund do ti falënderohem Bashkësive të Njësive të Vetëqeverisjes Lokale, komunave të cilat u përgjigjën të dhënave që i kërkuam dhe të gjithë pjesëmarrësve në përgatitjen e këtij botimi.

Sasho Klekovski

Drejtor ekzekutiv

HYRJE

Adresarin e njësive të vetëqeverisjes lokale në Maqedoni e boton Qendra Maqedonase për Bashkëpunim Ndërkombëtar (QMBN) në bashkëpunim me Bashkësinë e njësive të vetëqeverisjes lokale të Republikës së Maqedonisë (BNJVL) për herë të dytë, me shpresë se kjo traditë do të vazhdojë edhe në të ardhmen.

Qëllimi i publikimit është t'iu shërbejë strukturave të vetëqeverisjes lokale, shoqatave të qytetarëve, institucioneve, organizatave dhe fondacioneve të huaja dhe lokale që të vendosin kontakt dhe të kenë qasje më të lehtë deri te informatat e dëshiruara. Me këtë po ashtu do t'iu mundësohet donatorëve të mundshëm t'i marrin informatat e duhura për rajonin dhe për vetëqeverisjen lokale ku do t'i realizonin një pjesë të programeve të tyre.

Adresari ka për qëllim përmirësimin e informimit dhe komunikimit të ndërsjellë të komunave, si dhe informimin dhe komunikimin e komunave me aktorë të tjerë nga sektori publik, afarist dhe qytetar.

Përveç formës së shtypur, Adresari do të përgatitet edhe në version elektronik që do të mund ta gjeni në CD dhe faqen e internetit të QMBN-së dhe BNJVL-së. Adresari do të botohet në gjuhën maqedonase, shqipe dhe angleze.

Në këtë botim të Adresarit janë përfshirë të gjitha 85 komuna (njësi të vetëqeverisjes lokale), duke përfshirë edhe Qytetin e Shkupit. Duke pasur parasysh përvojat e mëparshme, QMBN dhe BNJVL grumbullimin e të dhënave e organizoi nëpërmjet plotësimit të pyetësorëve, të cilat iu dërguan të gjitha komunave me anë të postës. Ato komuna të cilat për shkaqe të ndryshme nuk e kanë marrë pyetësorin nëpërmjet postës, e na lajmëruan për këtë, i dërguam pyetësor tjetër. Pas afatit të parë të caktuar për dorëzimin e informatave deri të QMBN, u bë edhe një përpjekje, kur arritëm që t'i grumbullojmë të dhënat për të gjitha komunat dhe Qytetin e Shkupit. Të gjithë pyetësorët e plotësuar që u kthyen në QMBN deri në fund të vitit 2005, tani janë pjesë nga Adresari.

TË DHËNAT NË PROFILIN E KOMUNAVE

Komunat në Adresar janë dhënë sipas alfabetit, e fillojnë me komunat në qytetin e Shkupit.

Për secilën komunë në Adresar janë përfshirë të dhënat themelore: emri i komunës, adresa, telefoni, faksi, posta elektronike dhe faqja e internetit. Për secilën nga komunat janë dhënë të dhënat themelore demografike (numri i banorëve, numri i vendbanimeve, sipërfaqja, struktura etnike e popullatës etj.)

Në Adresar është dhënë edhe skema strukturore e NJVL-së me të dhënat për kryetarin e komunës, kryetarin e këshillit, këshilltarët, bashkësitë lokale/urbane, të punësuarit në NJVL. Po ashtu në këtë Adresar janë prezantuar të dhëna për institucionet tjera të cilat janë nën ingjerencat e komunës (Ndërmarrja komunale publike, arsimimi, mbrojtja shëndetësore, kultura, zjarrfikësi).

QMBN mendoi se të dhënat për zhvillimin ekonomik lokal, degët kryesore ekonomike, numri i subjekteve afariste, ekzistimi i planeve ekologjike të aksionit, mund të kenë dobi të madhe për komunat dhe për donatorët e mundshëm.

Në këtë Adresar do të mund të gjeni të dhënat për projektet e realizuara dhe projektet që janë në vijim ose që planifikohen për të ardhmen, në rajonin e komunës.

Një pjesë e madhe e pyetësorëve të cilët arritën në QMBN nuk ishin plotësuar tërësisht, ndërsa në disa prej tyre të dhënat nuk janë prezantuar pasi që ato as që ekzistojnë. Disa komuna, për fat të keq, edhe krahas insistimit të QMBN-së, disa herë me radhë, nuk dorëzuan fotografi.

Emrat e komunave në Adresar janë dhënë në gjuhën zyrtare nëpër komuna, gjuha maqedonase dhe alfabeti i tij cirilik. Përveç kësaj, emri i komunave është dhënë edhe në gjuhën dhe alfabetin që e përdorin më së paku 20% të banorëve të komunës. Do të vëreni te disa komuna është dhënë edhe emri i komunës në gjuhën dhe alfabetin që e përdorin më pak se 20% të banorëve të komunës. Ky është rast te ato komuna ku Këshilli ka vendosur që ajo gjuhë të jetë gjuhë zyrtare pa marrë parasysh përqindjen e banorëve të cilët e përdorin atë.

Të gjitha të dhënat në Adresar janë dhënë nga vetë komunat dhe ato përgjigjen për saktësinë e tyre.

М Ц М С

QENDRA MAQEDONASE PËR BASHKËPUNIM NDËRKOMBËTAR



Qendra Maqedonase për Bashkëpunim Ndërkombëtar (QMBN) është organizatë e shoqërisë qytetare që punon në fushën e zhvillimit të qëndrueshëm, ndërtimit të vetëdijes dhe ndihmës sociale-humanitare (themelore).

Qëllimi i QMBN-së është nxitja, mbështetja dhe zhvillimi i iniciativave lokale, nacionale dhe ndërkombëtare për avancimin e zhvillimit të qëndrueshëm të resurseve njerëzore në Maqedoni dhe jashtë saj.

Për realizimin e qëllimeve dhe detyrave, QMBN i mobilizon dhe i organizon resurset njerëzore, mjetet financiare dhe materiale, si ne vend ashtu edhe jashtë saj.

QMBN për aktivitetet e saja siguron mjete nga më shumë agjenci të Këshillit Botëror të Kishave dhe nga organizata qeveritare dhe ndërkombëtare.

QËLLIMET, SEKTORËT DHE METODAT

Qëllimet strategjike të QMBN-së janë:

- promovimi i paqes;
- zhvillimi i mëtejshëm i shoqërisë qytetare;
- ndihmë grupeve që kanë nevojë për atë.

QMBN është aktive në sektorët që vijojnë:

- furnizimi me ujë dhe sanimi;
- arsimimi dhe shëndetësia;
- zhvillimi rural;
- punësimi dhe gjenerimi i të ardhurave;
- shoqëria qytetare dhe demokratizimi;
- ndihma urgjente.

QMBN aktivitetet i realizon nëpërmjet:

- mbështetje financiare e projekteve;
- trajnime dhe këshilla;
- informata;
- avokim dhe lobim;
- udhëheqje

ЗЕЛС

BNJVL

Bashkësia e njësive të vetëqeverisjes lokale të Republikës së Mqedonisë - BNJVL, është asociacion i vetëm në Republikën e Maqedonisë që bashkon të gjitha 84 komunat dhe Qytetin e Shkupit si njësi të veçantë të vetëqeverisjes lokale. Themeluar më 1972 dhe riorganizuar në vitin 1996 (me aprovimin e Ligjit për vetëqeverisje lokale) BNJVL-ja në kontinuitet përfaqëson edhe realizim praktik të së drejtës së garantuar të njësive të vetëqeverisjes lokale që të bashkohen në një bashkësi të veten.

BNJVL -ja përfaqëson interesat e të gjitha komunave para organeve të pushtetit qendror, para institucioneve dhe organizatave ndërkombëtare dhe personave të tretë, zotimi i të cilës paraqet zhvillim të vlerave demokratike lokale. Misioni Gjeneral i BNJVL-së është përforëcimi i principeve të vetëqeverisjes lokale, bashkimi i të gjitha njësive të vetëqeverisjes lokale, harmonizimi i qëndrimeve për çështje të rëndësishme për zhvillimin e demokracisë lokale si dhe zotimi që në punën e përditshme të veproj si lobi e tyre. Duke kryer presion të vazhdueshëm ndaj pushtetit qëndror për decentralizim sa më efektiv dhe krijim të kushteve për realizimin e pandërprerë të të drejtave të qytetarëve në nivel lokal, BNJVL-ja ndjek nevojat e njësive të vetëqeverisjes lokale.

BNJVL-në e përbëjnë këto organe: Kuvendi Gjeneral, Bordi Drejtues dhe Bordi Mbikëqyrës.

Në përbërje të Kuvendit Gjeneral, e në cilësi të delegatëve të vet me mandat për vendosjen e barabartë, marrin pjesë të gjithë 85 kryetarët e Republikës së Maqedonisë. Kuvendi Gjeneral thërret më së paku një here në vit dhe sipas nevojave, konform rëndësisë së vendimeve që duhet të sillen. Në kompetencë të saj janë vendimet për miratimin e akteve për vendosjen organizative të bashkësisë, vendimet për të drejtat dhe obligimet në bazë të anëtarsisë në bashkësi, si edhe me konkludime të krijon drejtime për udhëheqjen e politikës së BNJVL-së.

Bordi Drejtues i BNJVL-së është i përbërë nga 19 anëtarë të zgjedhur nga rradhët e delegatëve të Kuvendit Gjeneral. Në suazat e Bordit Drejtues bëhet zgjedhje e kryetarit dhe të dy nënkryetarëve të cilët njëkohësisht janë edhe kryetar dhe nënkryetar të BNJVL-së.

Bordi Drejtues i BNJVL-së ka të drejt të sjell vendime, konkludime si dhe akte tjera me të cilat në mënyrë rrjedhëse ballafaqohet bashkësia si dhe janë të një rëndësie të madhe për zhvillimin e vetëqeverisjes lokale.

Bordi mbikqyrës i BNJVL-së, në pajtim me Statutin e Bashkësisë bën mbikëqyrje ndaj zbatimit të vendimeve të sjellura nga ana e Kuvendit Gjeneral dhe Bordit Drejtues. Gjithashtu, në kompetencë të këtij organi është edhe kontrolli ndaj punës materialo – financiare të bashkësisë si dhe pyetja për zbatimin e buxhetit të bashkësisë. Bordi mbikqyrës për punën e vet si dhe konkludimet e veta e lajmëron Kuvendin Gjeneral dhe Bordin Drejtues.

BNJVL, me vendim të Bordit drejtues formoi 11 komisione me të cilat janë përfshirë të gjitha kompetencat e organeve të vetëqeverisjes lokale, si dhe në drejtim të përmirësimit të legjislacionit me të cilën rregullohet secila fushë veçmas.

Drejtori ekzekutiv i BNJVL-së, në bashkëpunim me administratën e vet, i zbaton vendimet e Bordit Drejtues në drejtim të realizimit të Bashkësisë.

BNJVL

Qyteti i Shkupit

Град Скопје

Adresa e selisë:
„Ilindenska” p.n.

Kontakti:
Tel. 02/3297-281
Faks. 02/3297-205

faqja e internetit:
www.skopje.mk

Subjekte afariste në komunë: 64834

Numri i banorëve:	506.926
Numri i vendbanimeve:	
Qytete:	1
Fshatra:	51
Numri i bashkësive lokale:	0
Sipërfaqja:	1.854 km²
Dita e komunës:	13 Nëntori

Struktura e popullatës

Maqedonas	66.75%
Shqiptarë	20.49%
Turq	1.7%
Romë	4.63%
Vlleh	0.5%
Serbë	2.28%
Boshnjakë	1.5%
Të tjerë	1.61%

Të dhëna statistikore nga regjistrimi i fundit në vitin 2002

Buxheti i komunës

Buxheti i komunës në vitin 2004: 1.590.785.524 (den.)
Buxheti i komunës për vitin 2005: 1.473.288.000 (den.)

Plani i aksionit ekologjik lokal (PAEL)

2004-2008

Problemet kryesore ekologjike të komunës

Ndotja e ajrit/parku i automjeteve jo efikas dhe i vjetruar në transportin publik, mosekzistimi i sistemit integral për menaxhimin me mbeturinat, sistemi i pandërtuar kolektor për ujërat e zeza komunale dhe atmosferike dhe mosekzistimi i instalimit për pastrimin e ujërave të zeza, sistemi i paformuar i rajoneve të mbrojtura, uzurpimi i rajoneve të mbrojtura dhe menaxhimi jo adekuat i të njëjtave.

Struktura dhe skema organizative e NJVL

Kryetari i komunës:
Trifun Kostovski
mandati me radhë: 1
nga: 2005 deri më: 2009

Kryetari i Këshillit:
Bllagoj Çorevski
Gjuhë e huaj: anglisht
përkatësia politike: AD
tel. zyrtar: 02/3297-207
mandati me radhë: 1
nga: 2005 deri më: 2009

Këshilltarë:

Jovan Lazarov – Çair
Tanja Tomiq – Kisella Voda
Halit Hajdari – Çair
Naser Curri – Butel
Bllagoj Çorevski – Aerodrom
Jadranka Daboviq-Anastasova – Gjorçe Petrov
Borçe Georgievski – Karposh
Ivica Konevski – Aerodrom
Ruse Sokollov – Aerodrom
Sasha Kuzmanovski – Qendër
Esma Rexehpova – Teodosievska – Qendër
Etulla Ameti – Gazi Babë
Tashko Kostov – Kisella Voda
Sofija Kunovska – Qendër
Perivoje Raniq – Qendër
Raim Limani – Saraj
Kole Manev – Gazi Babë
Gjorgji Marjanoviq – Gazi Babë
Goce Mitevski – Qendër
Irena Misheva – Karposh
Vladimir Petrushevski – Qendër
Mevlan Tairi – Butel
Sllobodanka Gjosheva – Karposh
Vladimir Gjorçev – Aerodrom
Toni Gjurevski – Gazi Babë
Islam Ibraimi – Çair
Zharko Jankovski – Aerodrom
Flora Kadriu – Butel
Marija Jovanovska – Qendër
Konstantin Dimitrov – Qendër
Bekir Arif – Shuto Orizari
Ivan Katarxhiev – Qendër
Igor Gievski – Qendër
Teuta Demjaha – Çair
Trajko Sllavevski – Kisella Voda
Vladanka Aviroviq – Gjorçe Petrov
Pançe Angjellov – Çair
Enver Kaçar – Çair
Ali Bakiu – Saraj
Ekrem Dardhishta – Çair
Valentina Boxhinovska – Karposh
Ivan Veliçkovski – Kisella Voda
Zoran Gavrillovski – Gjorçe Petrov
Metodi Jovanovski – Aerodrom
Gordana Jankullovska - Aerodrom

Skema organizative në njvl (sektorët dhe departamentet)

SEKTORËT:

- 4Inspektorati i qytetit të Shkupit
  Udhëheqës: Hamza Xhaferi
- Për ZHEL
  Udhëheqës: Sllobodan Qosev
- Për punë të përgjithshme
  Udhëheqës: Nikolla Iliev
- Për mbrojtjen e ambientit jetësor
- Për punë komunale
  Udhëheqës: Zoran Petrevski
- Për veprimtari publike
  Udhëheqës: Tatjana Ballaq – Stojçevska
- Për mbështetje të kryetarit të qytetit
- Për financa
  Udhëheqës: Krste Andonovski
- Për teknologji informative dhe modernizim
  Udhëheqës: Goran Banevski
- Revizor i brendshëm
  Udhëheqës: Pançe Smilev

Indeksi i NJVL

Numri i të punësuarve në NKP: -

- **Arsimi:**

Arsimi i mesëm:
"Zdravo Cvetkovski"
"Pançe Karaxhozov"
"Gjorgji Dimitrov"
"Mihajllo Pupin"
"Vasil Antevski – Dren"
"Josip Broz Tito"
Vllado Tasevski"
Vëllezërit Milladinovci"
"Llazar Panov"
"Koço Racin"
"Arsenij Jovkov"
"Rade Jovçevski - Korçagin"
"Zef Lush Marku"
"Dimitar Vllahov"
"Orce Nikollov"
"Cvetan Dimov"
"Marija Kiri – Sklodovska"
"Boro Petrushevski – Papuçar"
"Nikolla Karev"

- **Kulturë:**

Shtëpia e kulturës "Koço Racin"
Qendra kulturore për fëmijë "Karposh"
Shtëpia Nëna Terezë – enti për gerontologji
Muzeut i qytetit të Shkupit
Kopshti zoologjik
Qendra kulturore-informative
Salla universale
Biblioteka "Vëllezërit Milladinovci"
Qendra kulturore rinore

Komuna e Aerodromit

Општина Аеродром

Adresa e selisë:
Venjamin Macukovski
nr. 6
Numri postar 1000

Kontakti:
tel. 02/2400-970
faksi 02/2400-970

e-mail:
opstina.aerodrom@
mt.net.mk

Vendndodhja: Komuna e Aerodromit ndodhet në qendrën e qytetit të Shkupit dhe kufijtë e saj ndodhen nga ura te vija hekurudhore në lumin Vardar përgjatë qendrës transportuese nëpër hekurudhën në drejtim të Velesit deri te ura Markova rekë, vazhdon nga Lisiçe e Poshtme, kthen në anën e kundërt përgjatë lumit Vardar deri te ura te hekurudha mbi l. Vardar (aty ndodhet kufiri mes komunës së Aerodromit, Qendrës dhe Gazi Babës)

Numri i banorëve:	72.009
Numri i vendbanimeve:	
Qytete:	**0**
Fshatra:	**2**
Numri i bashkësive lokale:	**8**
Sipërfaqja:	**20 км²**
Dita e komunës:	12 Prilli

Struktura e popullatës

Maqedonas	89.42%
Shqiptarë	1.41%
Turq	0.60%
Romë	0.80%
Vlleh	0.70%
Serbë	4.28%
Boshnjakë	0.75%
Të tjerë	2.04%

Të dhëna statistikore nga regjistrimi i fundit në vitin 2002

Përshkrimi i komunës

E vendosur në pjesën qendrore të qytetit, me pamje kah lumi i Vardarit, komuna e Aerodromit është komunë e re me para dispozita që të jetë qendra e ardhshme e Shkupit, e cila me pamjen moderne dhe bukurinë urbanistike do të vazhdon të ndërtohet edhe në pjesën me pak të zhvilluar të komunës. Kuadri i ri i shkolluar është bartës i zhvillimit dhe i prosperitetit të komunës, e cila shkon kah suksesi në realizimin e qëllimit të vet primar për tu ngritur në një komune prestigjioze në Republikën e Maqedonisë.

Zhvillimi ekonomik lokal (ZHEL)

Strategjia për zhvillim ekonomik lokal

Programi për ZHEL është planifikuar si aktivitet i departamentit për zhvillim ekonomik lokal për fillimin e vitit 2006.

Përparësitë kryesore konkurruese të komunës

Shkalla e lartë e urbanizimit të komunës, lidhjet me rrugët magjistrale dhe afërsia me stacionin hekurudhor në Shkup; Përqindje e madhe e popullatës së re të shkolluar, e arsimuar me vizionin për zhvillim dhe modernizim të Komunës dhe administrata komunale. (Të rinj deri më 17 vjet ka 27,52%, ndërsa pleq ka 12.48%.

Prioritetet kryesore për zhvillimin ekonomik lokal

Promovim i potencialit ekonomik të komunës, tërheqje të investimeve të huaja dhe hapja e vendeve të reja të punës; Rritja e punësimit nëpërmjet programeve adekuate për trajnim; Urbanizimi i plotë dhe modernizimi i infrastrukturës së komunës.

Degët kryesore ekonomike

Tregtia; Industria përpunuese; Trafiku; Ndërmjetësimi financiar; Ndërtimtaria.

Buxheti i komunës

Buxheti i komunës në vitin 2004: -
Buxheti i komunës për vitin 2005: 210.523.809 (den.)

Plani i aksionit ekologjik lokal (PAEL)

Programi për PAEL është aktivitet i planifikuar nga departamenti për mbrojtjen dhe përmirësimin e mjedisit jetësor në fillim të vitit 2006.

- **Problemet kryesore ekologjike të komunës**

Ndotja e ujërave në lumin Vardar; Hedhja pa përgjegjësi e mbeturinave; Mbeturina të cilat pas mbarimit të punëve ndërtimore nuk hedhen në vendet e parashikuara për atë qëllim; Formimi i deponive jo legale lokale.

Struktura dhe skema organizative e NJVL

Kryetari i komunës:
Kiril Todorovski
Gjuhë e huaj: anglisht, frëngjisht
përkatësia politike: VMRO-DPMNE
tel. zyrtar: 02/2401-545
mandati me radhë: 1
nga: 2005 deri më: 2009

Kiril Todorovski prej 07/04.2005 është kryetar i komunës se Aerodromit i lindur në vitin 1948 në Manastir. Me mbarimin e shkollimit të lartë fiton titullin ekonomist i diplomuar dhe profesor i matematikës. Deri në vitin 1977 është i punësuar si profesor i matematikës në shkolla të mesme në Shkup. Prej vitit 1977 angazhohet në Entin për punësim dhe ka rreth 25 vjet përvojë pune në detyra që kanë të bëjnë me ndjekjen e sistemit për informim dhe ndërmjetësim gjate punësimit në R. Maqedonisë. Si drejtor në vitin 2001 ai angazhohej që enti për punësim të behet një burse e vërtetë e punës dhe të jetë një nga faktorët e politikës aktive të punësimit, me qëllim që të krijohen mundësi të reja për punësim të personave të papunësuar. Është autor i më tepër veprave profesionale në lëmin e punësimit. Ka përgatitur doracak për mënyrën e dorëzimit të fletëparaqitjeve dhe raporteve në lëmin e punësimit dhe doracak për mbajtjen e evidencave dhe ndërmjetësimit gjatë punësimit nëpërmjet përpunimit elektronik të dhënave. E ka projektuar dhe e ka futur në përdorim sistemin informativ për punësimin dhe papunësinë në R. Maqedonisë, cili funksionon më shumë se 25 vjet. E ka redaktuar buletinin e Entit për punësim dhe ka marrë pjesë në seminare të shumta në vend dhe jashtë. Flet anglisht dhe frëngjisht.

Kryetari i Këshillit:
Jugosllav Ziberovski
Gjuhë e huaj: anglisht, italisht, rusisht, polonisht
përkatësia politike: VMRO-DPMNE
tel. zyrtar: 02/2401-512
mandati me radhë: 1
nga: 2005 deri më: 2009

Këshilltarë:
Jasmina Talaja - lagjja Aerodrom
Borce Ilievski - lagjja Aerodrom
Branko Gjorcev - lagjja Aerodrom
Bojan Hristovski - lagjja Aerodrom
Violeta Toshiq - lagjja Aerodrom
Veselinka Velkova - lagjja Aerodrom
Goce Jovçev - lagjja Lisiçe e Re
Dejan Galevski - lagjja Aerodrom
Drage Mojsoski - lagjja Aerodrom
Zoran Mojsoski - lagjja Lisiçe e Re
Zoran Trajçevski - lagjja Aerodrom
Angel Kikovski - lagjja Aerodrom
Zlatko Marin - lagjja Lisiçe e Re
Çedo Gjorgjevski - lagjja Lisiçe e Re
Jelena Pavlovska - lagjja Aerodrom
Miroslav Stefanoviq - lagjja Aerodrom
Mitre Arsovski - lagjja Aerodrom
Miroslav Nedeski - lagjja Aerodrom
Mile Ginovski - lagjja Lisiçe e Re
Mimica Antovska - lagjja Aerodrom
Strasho Nelkovski - lagjja Aerodrom
Sasho Petkovski - lagjja Aerodrom
Slobodan Dançevski - lagjja Aerodrom
Petar Mirkoviq - lagjja Aerodrom
Tomce Gjurovski - lagjja Lisiçe
Zlatko Tërpevski - lagjja Lisiçe

Gjithsej të punësuar në NJVL: 26
Struktura (sipas arsimimit): i mesëm: 8; sipëror: 18;
Struktura (sipas përkatësisë etnike): maqedonas: 26;
Struktura (numri i grave të punësuara – përfaqësimi gjinor): meshkuj: 11; gra: 15;

Skema organizative në NJVL (sektorët dhe departamentet)

SEKTORËT

- Sektori për arsim, sport, kulturë dhe mbrojtje
- Sektori për financa
- Sektori për punë komunale, urbanizëm, mbrojtje të ambientit jetësor
- Udhëheqës: Lubisha Jovanovski
- Tel: 02/2401-522
- Sektori për punë juridike, organizative dhe të përgjithshme
- Sektori për punë të kryetarit të komunës

DEPARTAMENTET

- Departamenti për tatime, taksa dhe të ardhura tjera
- Departamenti për zhvillim ekonomik lokal
- Departamenti për zhvillimin dhe përkrahjen e sistemit integral informativ
- Departamenti për marrëdhënie me publikun dhe bashkëpunim ndërkombëtar
- Departamenti për punë juridike
- Departamenti për punë me Këshillin
- Departamenti për punë organizative dhe të përgjithshme
- Departamenti – Kabineti i Kryetarit të Komunës
- Departamenti për kontabilitet financiar dhe material
- Departamenti për mbrojtjen dhe shpëtimin e qytetarëve dhe të mirave materiale
- Departamenti për pronë dhe furnizime publike
- Departamenti për punë komunale
- Departamenti për urbanizëm dhe përgatitje e planeve urbanistike
- Departamenti për mbrojtjen e mjedisit jetësor
- Departamenti për punë inspektuese
- Departamenti për arsim, sport dhe kulture
- Departamenti për mbrojtje sociale dhe shëndetësore dhe mbrojtja e fëmijëve
- Departamenti për planifikim, financim dhe buxhet

Indeksi i NJVL

Arsimi

Arsimi fillor:
SHF „Goce Dellçev”
SHF „Dimitar Makedonski”
SHF „Llazo Angellovski”
SHF „Ljuben Lape”
SHF „Gjorgjija Pulevski”
SHF „Vëllezërit Milladinovci”
SHF „Bllazhe Koneski”

Arsimi i mesëm:
SHMSH “Maria Kiri Sklodovska”
QSHH “Vllado Tasevski”
SHMSH “Dimitar Vllahov”

Mbrojtja shëndetësore

Ambulanca - l. Lisiçe
OPSH Klinika ortopedike “Majçin dom”
OPSH Shtëpia e shëndetit - Shkup Poliklinika “Jane Sandanski”

Kulturë

Biblioteka „Kiril Pejqinoviç“ lagja Aerodrom
Biblioteka “Jane Sandanski” – lagja Aerodrom
Biblioteka “Braqa Milladinovc”- lagja Lisiçe
SHKA “Nikolla Vapcarov”
SHKA “Tanec”

Informata:

Departamenti për marrëdhënie me publikun i komunës se Aerodromit
Personi për kontakt: Angela Zafirovska; Milena Boshkovska
tel: 02/2401-555;02/2401-556
faks 02/2401-546 e-mail: opstina.aerodrom@mt.net.mk

Sektori qytetar

Bashkëpunimi me organizatat qytetare

- ORT – shoqata për informim, trajnim dhe zhvillim të qëndrueshëm
- Ambasada e Parë e Fëmijëve në Botë – MEGJASHI
- Shoqata e grave – Roza
- Qendër ditore për persona me pengesa intelektuale – PORAKA
- LAJF- shoqata qytetare për ndihmë për personat e varfër dhe personat e goditur nga fatkeqësi elementare
- USAID
- UNICEF – departamenti për zhvillim të hershëm të fëmijëve

Projekte në rrjedhë, vlera dhe donatori i tyre

Projekti	Donatori	Buxheti
Vendosja e pengesave të shtrira në rrugët para shkollave fillore dhe kopshteve të fëmijëve në komunën e Aerodromit	ende nuk është siguruar donacioni i përgjithshëm	600.000,00
Stop për fishekzjarrët në komunën e Aerodromit	Komuna e Aerodromit	70.000,00

Projekte më të rëndësishme të realizuara

Projekti	Donatori	Buxheti
Ndërtimi i parkut zbavitës në lagjen e Aerodromit	Komuna e Aerodromit	922.500,00

Projekte të planinikuara

- Projekt për EKG kontroll të zemrës preventive pa pagesë dhe EHO diagnostifikimi i organeve të brendshme në bashkëpunim me OSHP Kordiç (shkurt 2006)
- Meremetimi i dritareve dhe dyshemeve në shkollën fillore “Goce Dellçev”)mars-prill 2006)
- Mbindërtimi i tre klasave në shkollën fillore “Goce Dellçev” (mars-prill 2006)
- Meremetimi i dritareve dhe ndërtimi i rrethojës metale në shkollën fillore “Dimitar Makedonski” (mars-prill 2006)
- Edukimi kompjuteristikë i të rinjve të papunësuar (mars 2006)

Komuna e Butelit

Општина Бутел

Adresa e selisë:
„Bosnja dhe Hercegovina“, p.n. Shkup, 1000

Kontakti:
tel. 02/2616-863
faksi 02/2616-863

e-mail:
opstina_butel@yahoo.com

Numri i banorëve:	36.154
Numri i vendbanimeve:	
Qytete:	0
Fshatra:	4
Numri i bashkësive lokale:	0
Sipërfaqja:	55 км²
Dita e komunës:	-

Struktura e popullatës

Maqedonas	62.25%
Shqiptarë	25.19%
Turq	3.61%
Romë	1.55%
Vlleh	0.33%
Serbë	2.86%
Boshnjakë	2.68%
Të tjerë	1.53%

Të dhëna statistikore nga regjistrimi i fundit në vitin 2002

Zhvillimi ekonomik lokal (ZHEL)

Përparësitë kryesore konkurruese të komunës

Rregullimi komunal; Zhvillimi ekonomik lokal; Punësimi.

Prioritetet kryesore për zhvillimin ekonomik lokal

Iniciativa private; Zejet; Bujqësia.

Degët kryesore ekonomike

Tregtia; Industria përpunuese; Hoteleria.

Subjekte afariste në komunë: 3.729

Buxheti i komunës

Buxheti i komunës në vitin 2004: - (den.)
Buxheti i komunës për vitin 2005: 61.356.137 (den.)

Plani i aksionit ekologjik lokal (PAEL)

Problemet kryesore ekologjike të komunës

Mungesa e kanalizimit për ujëra fekal.

Struktura dhe skema organizative e NJVL

Kryetari i komunës:
Petre Latinovski

Gjuhë e huaj: frëngjisht
përkatësia politike: VMRO-DPMNE
tel. zyrtar: 075/442-101
mandati me radhë: 1
nga: 2005 deri më: 2009

Kryetari i Këshillit:
Agim Jusufi
Gjuhë e huaj: anglisht
përkatësia politike: PDSH
tel. zyrtar: 075/442-104
mandati me radhë: 1
nga: 2005 deri më: 2009

Këshilltarë:

Gjorgji Janevski - Butel
Çedo Nikolovski - Butel
Mirce Todorovski - Butel
Talat Sadiku - Butel
Baki Alimi - f. Luboten
Kadni Zekiri - Butel
Atim Jusufi - f. Luboten
Zoran Mihajlovski - Butel
Dejan Dimovski - Butel
Dragolub Çakovski - Butel
Jordan Rajkovski - f. Lubanc
Igor Ilkovski - Butel
Natasha Dionisieva - Butel
Marjanço Ilievski - Butel
Tihomir Dabiq - Butel
Ljupço Velkovski - Butel
Trajçe Acevski - Butel
Saltir Karovski - Butel

Gjithsej të punësuar në NJVL: 12
Struktura (sipas arsimimit): i mesëm: 2; i lartë: 1; sipëror: 9
Struktura (sipas përkatësisë etnike): maqedonas: 10; shqiptar: 10; turq:10
Struktura (numri i grave të punësuara – përfaqësimi gjinor): gra: 7; meshkuj: 5;

Vendosja organizative në njvl (sektorë dhe departamente)

SEKTORËT

- Sektori për urbanizëm dhe planifikim hapësinor

Udhëheqës: Slobodan Nevenov **tel:** 075/442-103

DEPARTAMENTET

- Departamenti për sisteme informative

Udhëheqës: Natasha Apostoloska **tel:** 075/442-102
ap_tasha@yahoo.com

- Departamenti për financa

Udhëheqës: Mirjana Tomiq **tel:** 071/535-151
opstina_butel@yahoo.com

Projekte në rrjedhë, vlera dhe donatori i tyre

Projekti	Donatori	Buxheti
Ndërtimi i trotuareve	USAID	
Ndërtimi i fushës së sportit	Banka Botërore	

Projekte të planinikuara

Pastrimi dhe rregullimi i lumit Ceravë

Indeksi i NJVL

Numri i të punësuarve në NKP: -

- **Arsimi:**

Arsimi fillor:
SHF „Liman Kaba" f. Luboten
SHF „Goce Dellçev" f. Lubanc
SHF „Sh. Klimenti i Ohrit"
SHF „Aco Shopov"
SHF „Zhivko Brajkovski"
SHF „Panajot Ginovski"
SHF „Petar Zdravkovski Penko"

Arsimi i mesëm:
SHMSH "Arseni Jovkov"

- **Mbrojtja shëndetësore:**

Shtëpia e shëndetit - Butel

Komuna e Gazi Babës

Општина Гази Баба

Vendndodhja: Pjesa lindore nga Fushëgropa e Shkupit

Adresa e selisë:
bul. "Aleksandar Makedonski" p.n.
1000 Shkup

Kontakti:
tel. 02/3226-655
faksi 02/3238-966

e-mail:
kontakt@gazibaba.gov.mk

faqja e internetit:
www.gazibaba.gov.mk

Numri i banorëve:	72.617
Numri i vendbanimeve:	
Qytete:	0
Fshatra:	15
Numri i bashkësive lokale:	24
Sipërfaqja:	92 км²
Dita e komunës:	3 Nëntori

Struktura e popullatës

Maqedonas	73.67%
Shqiptarë	17.22%
Turq	0.83%
Romë	2.87%
Vlleh	0.32%
Serbë	2.89%
Boshnjakë	0.98%
Të tjerë	1.22%

Të dhëna statistikore nga regjistrimi i fundit në vitin 2002

Zhvillimi ekonomik lokal (ZHEL)

Strategjia për zhvillim ekonomik lokal

Në përgatitje.

Përparësitë kryesore konkurruese të komunës

Zona industriale ku punojnë ndërmarrjet më të mira në Maqedoni; Nëpër komunë kalojnë 6 rrugë magjistrale dhe bulevarde; Kultura, arsimi, sporti dhe rekreacioni.

Prioritetet kryesore për zhvillimin ekonomik lokal

Katastar për gjithë komunën; Zgjerimi i ngrohjes qendrore në komunë; Urbanizmi dhe planifikimi i hapësirës ndërtimore; Krijimi i lokacioneve për biznese të vogla.

Degët kryesore ekonomike

Bujqësia; Prodhimtaria dhe tregtia; Metalurgjia e zezë dhe të ngjyrosur; Automjete (sallone, shërbime).

Subjekte afariste në komunë: -

Buxheti i komunës

Buxheti i komunës në vitin 2004: - (den.)
Buxheti i komunës për vitin 2005: 159.964.000 (den.)

Struktura dhe skema organizative e NJVL

Kryetari i komunës:
Koce Trajanovski

Gjuhë e huaj: anglisht
përkatësia politike: VMRO-DPMNE
mandati me radhë: 1
nga: 2005 deri më: 2009

Kryetari i Këshillit:
Kire Buzliev
Gjuhë e huaj: anglisht
përkatësia politike: PL
mandati me radhë: 1
nga: 2005 deri më: 2009

Këshillat e bashkësive lokale/urbane në komuna:

Inxhikov - Naumovski Stojançe
Zhelezara - Apostoloski Zoran
Qeramidnica - Dimovski Nice
Maxhari 1 - Stojanoski Goran
Hipodrom - Nikolovski Lubomir
Maxhari Triangla - Mishevski Lupço
Trubarev - Kostovski Pançe
Goce Delçev - Kanzurov Lazo
Jurumleri - Pavleski Dimitar
Kolonia Idrizove - Ristoski Pero
Autokomanda - Cavkovski Zhivko
Kërste Misirkov - Koceski Zoran
Bërnjarc - Marjan
Jane Sandanski - Bojarov Pidi
Alija Avdoviq - Murtezani Seidi
Stajkovc - Atanasoski Gjuro
Strashinc - Ajrula Adnan
Creshevë - Stojkovski Velko
Smilkovc - Lazarevski Bobi
Trajçe Zdravkovski-Viniçe - Kostvski Dobri
Bulaçan - Gjorgjiovski Slobodan
Rashtak - Kostovski Jovica
Pitu Guli - Tanevski Dragan
Maxhari 2 - Gjorgjiev Gjorgji

Gjithsej të punësuar në NJVL: 44
Struktura (sipas arsimimit): fillor: 1; i mesëm: 23; i lartë: 3; sipëror: 17;
Struktura (sipas përkatësisë etnike): maqedonas: 41; shqiptarë: 2; turq: 1;
Struktura (numri i grave të punësuara – përfaqësimi gjinor): meshkuj: 25; gra: 19;

Sektori qytetar

Bashkëpunimi me organizatat qytetare

- Aksioni i grave

Projekte më të rëndësishme të realizuara

Projekti	Donatori	Buxheti
YES, projekti për punësim të personave të rinj	UNDP, Komuna	
Dy fusha sportive për fëmijë	DDM, UEFA	
EMU, Punësim të të rinjve më shkollim të lartë	UNDP	
Rrjetë primar dhe sekondar i ujësjellësit 2002 – 2005	Qeveria japoneze	

Projekte të planinikuara

- Parqe zbavitëse për fëmijë
- Efikasiteti energjetik/elektrik i ndriçimit rrugor
- Ambienti jetësor
- Mbrojtja e trashëgimisë kulturore
- Mbrojtja shëndetësore
- Arsimimi informatikë në shkolla
- Infrastruktura komunale – projekte kapitale
- Programe kulturore-zbavitëse
- Meremtimi i SHF
- Infrastruktura e komunikacionit
- Terrene sportive për rekreacion

Indeksi i NJVL

Numri i të punësuarve në NKP: 0

- **Arsimi:**

Arsimi fillor:
"Ratka Milanoviq" – Autokomandë
"25 Maj" - Çento
"Sh. Naum Ohridski" – Bulaçan
"Sh. Qirili dhe Metodi" – Stajkovc
"Njegosh – Kolonija", Idrizove
"Krum Toshev" – Trubarevë
"Krste Misirkov" – Maxhar 2
"Dane Krapçev" - Maxhar
"Naum Naumovski Borce" – Maxhar
"Vera Jociq" - Hipodrom
"Stiv Naumov" – Autokomandë
"Gligor Përliçev" – Zhelezarë

Arsimi i mesëm:
COR "Partenie Zografski" – Autokomandë
SHMSH "Pançe Arsovski" – Autokomandë
SHSHM "8 Shtatori" – Autokmandë
ASUC "Boro Petrushevski" – Autokomandë
DETU "Mihajlo Pupin" – Autokomandë

- **Informata:**

Personi për kontakt: Maja Ilievska
tel: 070/447-543 faksi: 02/3238-966
e-mail: ilievskamaja@yahoo.com

Komuna e Gjorçe Petrovit Општина Ѓорче Петров

Adresa e selisë:
„Gjorçe Petrov“, p.n. 1060

Kontakti:
tel. 02/2044-411
faksi 02/2033-309

e-mail:
opstinagpetrov@yahoo.com

faqja e internetit:
www.opstinagpetrov.gov.mk

Përshkrimi i komunës

Komuna e Gjorçe Petrovit është themeluar në vitin 1996 si NJVL në kuadër të qytetit të Shkupit. E përfshinë hapësirën veriperëndimore nga ana e majtë e lumit Vardar, si edhe hapësirën përgjatë lumit Lepenc. Territori i saj shtrihet deri te vija kufitare me Serbinë dhe Malin e Zi. Kufizohet me komunat e Karposhit, Sarajit dhe Çuçer Sandevës.

Zhvillimi ekonomik lokal (ZHEL)

Përparësitë kryesore konkurruese të komunës

Planifikohet zonë industriale; Rruga rreth Shkupit e cila 8 km kalon në territorin e Komunës së Gjorçe Petrovit.

Prioritetet kryesore për zhvillimin ekonomik lokal

Përpilimi i PDU i cili e trajton zonën industriale; Mbarim i rrjetit të ujësjellësit në Vollkovë dhe ndërtim i ujësjellësit në Kuçkovë si parakusht për zhvillimin e turizmit në fshat; Pjesëmarrje në përpilimin e doracakut turistik për Shkupin, ku do të potencohen vendet kulturore, artistike dhe rekreative në komunën e Gjorçe Petrovit.

Degët kryesore ekonomike

Industria (tekstile, ushqimore, ndërtimore, kimike, etj); Ekonomia e vogël; Zejet.

Subjekte afariste në komunë: -

Buxheti i komunës

Buxheti i komunës në vitin 2004: 46.993.122 (den.)
Buxheti i komunës për vitin 2005: 64.000.000 (den.)

Plani i aksionit ekologjik lokal (PAEL)

Problemet kryesore ekologjike të komunës
Mosekzistimi i rrjetit fekal në rajonet rurale ku ekzistojnë 6000 gropa septike të cilat i ndotin ujërat nëntokësor, ndërsa ndodhen në zonën e dyte të mbrojtur në rajonin e Nerezit – Lepenc; Shtretërit e parregulluar të lumenjve; mosekzistimi i mbledhjes se organizuar të mbeturinave komunale në rajonet rurale.

Numri i banorëve:	41.634
Numri i vendbanimeve:	
Qytete:	0
Fshatra:	6
Numri i bashkësive lokale:	11
Sipërfaqja:	67 км^2
Dita e komunës:	28 Qershori

Struktura e popullatës

Maqedonas	85.16%
Shqiptarë	3.84%
Turq	0.88%
Romë	3.00%
Vlleh	0.26%
Serbë	4.16%
Boshnjakë	1.17%
Të tjerë	1.53%

Të dhëna statistikore nga regjistrimi i fundit në vitin 2002

Struktura dhe skema organizative e NJVL

Kryetari i komunës:
Sokol Mitrovski
Gjuhë e huaj: frëngjisht
përkatësia politike: i pavarur
tel. zyrtar: 02/2033-471; 02/2033-472
mandati me r\adhë: 1
nga: 2005 deri më: 2009

I lindur me 16.03.1948 në f. Kuçkovë, i martuar, baba i dy femijeve dhe gjysh i tre nipave. Shkollën fillore dhe të mesme e ka mbaruar në Gjorçe Petrov dhe është gjenerata e parë në gjimnazin Koço Racin. Ka mbaruar Akademinë ushtarake në Beograd dhe kolexhin ushtarak në Paris. Është gjeneral në pension dhe themelues i Fakultetit për mbrojtje dhe profesor në Akademinë ushtarake.

Këshillat e bashkësive lokale/urbane në komuna:
Novo Sellë - Lubo Gjurovski
Nikishtan - Niser Aziz
Orman - Pero Kitanovski
Kisella Jabuka - Cvetko Mihajlovski
Kuçkovë - Tome Trajkovski
Vollkovë - Dragolub Ristevski
Deksion - Ivan Mitrevski
Mirçe Acev - Mirko Simonovski
Dame Gruev - Rade Milevski
Gjorçe Petrov - Mile Laziq

Kryetari i Këshillit:
Haralampie Angelkovski
përkatësia politike: Lista e pavarur
tel. zyrtar: 02/2044-411
mandati me radhë: 1
nga: 2005 deri më: 2009

Këshilltarë:
Zlate Anastasov - Vollkovë
Aleksandar Naumovski - Dame Gruev
Slobodan Gavrilovski -
Zoran Arsovski - Hrom
Cvetanka Grozdanovska - Deksion
Magdalena Jovanovska - Hrom
Maja Kushevska - Vollkovë
Miroslav Tasevski - Gjorçe Petrov
Radoslav Stojkoviq - Gjorçe Petrov
Ruse Pecanovski - Gjorçe Petrov
Dragi Pejovski - Gjorçe Petrov
Keti Kostadinovska - Gjorçe Petrov
Donço Georgiev -
Radovan Gjorshovski - Gjorçe Petrov
Zoran Naumov - Dame Gruev
Haralampije Angjelkoviq - Dame Gruev
Svetlana Mladenoviq -
Aleksandar Shikole - Gjorçe Petrov
Metodi Nakovski - Gjorçe Petrov
Slobodan Stojkoviq - Vollkovë
Dragan Serafimovski - Hrom
Velko Antovski -
Sonja Eftimova - Deksion

Gjithsej të punësuar në NJVL: 34
Struktura (sipas arsimimit): fillor: 4; i mesëm: 17; i lartë: 2; sipëror: 11
Struktura (sipas përkatësisë etnike): maqedonas: 34;
Struktura (numri i grave të punësuara – përfaqësimi gjinor): gra: 22; meshkuj: 12;

Skema organizative në NJVL (sektorët dhe departamentet)

SEKTORËT

- Sektori për urbanizëm, veprimtari komunale dhe mbrojtjen e ambientit jetësor
- Sektori për financa dhe zhvillim ekonomik lokal
  Udhëheqës: Dragica Todorovska
  tel: 02/2044-411
  e-mail: finansu@ogpetrov.org.mk
- Sektori për punë të përgjithshme, normative-juridike dhe punë të kryetarit të komunës

DEPARTAMENTET

- Departamenti për punë inspektuese – inspektorat
- Departamenti për investime ndërtimore dhe mirëmbajtje aktuale
- Departamenti për realizimin e planeve urbanistike
- Departamenti për urbanizëm, planifikim hapësinor dhe mbrojtja e mjedisit jetësor
- Departamenti për zhvillim lokal ekonomik
- Departamenti për financim, buxhet dhe administrim të tatimeve
  Udhëheqës: Mile Millkovski
  tel: 02/2044-411
- Departamenti për punë të përgjithshme dhe administrative – teknike
- Departamenti për punët e kryetarit të komunës dhe punë të interesit publik
  Udhëheqës: Bashko Stojanov tel: 02/2044-411
- Departamenti për punë normative - juridike dhe puna e këshillit
  Udhëheqës: Milka Xhirova
- tel: 02/2044-411

Indeksi i NJVL

Numri i të punësuarve në NKP: 0

- **Arsimi:**

Arsimi fillor:
SHF "Dimitar Pop Georgiev Berovski"
SHF "Joakim Kërçovski"
SHF "Tihomir Milloshevski"
SHF "Strasho Pinxhur"
SHF "Gjorçe Petrov"
SHF "Mirçe Acev"

Arsimi i mesëm:
SHMSH "Koço Racin"

- **Kulturë:**

Biblioteka "Drugarçe"

- **Mbrojtja shëndetësore:**

Ambulanca shëndetësore "Vollkovë"

- **Informata:**

Personi për kontakt: Boshko Stojanov
tel: 02 2044 411 faksi: 02 2033 309

- **Shërbimi zjarrfikës:**

Shërbimi zjarrfikës "Gjorçe Petrov"
tel: 02 2031 122 faksi: 02 2031 245

Sektori qytetar

Bashkëpunimi me organizatat qytetare

- Z.M.O.H.A.Z
- LIL
- Multiko
- OJQ

Projekte në rrjedhë, vlera dhe donatori i tyre

Projekti	Donatori	Buxheti
KARDS- ndërtimi i një pjese të ujësjellësit në Vollkovë, Kisella Jabuka dhe Stopanski Dvor	Akoma nuk është siguruar donacion	500.000 euro
PAEL	SIDA	10.000 euro
Pastrimi i deponive ilegale në brigjet e lumit Vardar	MZHSPP	546.000 MKD

Projekte më të rëndësishme të realizuara

Projekti	Investitori	Buxheti
Vendosja e gypave në kanalizimin në Deksion	MZHSPP, MTV, Qyteti i Shkupit	5.000.000 MKD
Ndërtimi i rrjetit të kanalizimit, ujësjellës primar dhe sekondar	MZHSPP, MTV, Komuna e GJ. Petrovit	9.600.000 MKD
Ndërtimi i rrugës "Naum Çakarev"	Banka Botërore	25.000 euro
Përpilim i projektit për f. Kuçkovë	Banka Botërore	30.000 euro
Park në l. Hrom me kosh dhe fushë sportive	UNDP	18.000 USD
Urë për këmbësor mbi l. Vardar	USAID	50.000 USD
Maqedonia e pastër dhe e gjelbër	UNDP	20.000 USD

Projekte të planinikuara

- Ndërtim i sistemit të ujësjellësit
- Ndërtimi i urrës në l. Lepenc
- Ndërtimi i kanalizimit në pjesën e urbanizuar të Gj. Petrovit dhe në një pjesë të Cërnogorskës
- Ndërtimi i kanalizimit në Vollkovë, Kisella Jabuka dhe Stopanski Dvor
- Ndërtimi i ujësjellësit në f. Nikishtan
- Projektim dhe ndërtim të stacionit pastrues në Vollkovë
- Rregullimi i shtratit të l. Vardar dhe l. Lepenc
- Trotuare në rr. "Lluka Gerov" nga rr. "Partizanska" deri te SHF "Strasho Pinxhur" dhe nga vendkalimi te hekurudha në Novo Sellë deri te Joakim Kërçovski.

Komuna e Karposhit

Општина Карпош

Adresa e selisë:
„Partizanski odredi“ nr. 68
1000, Shkup

Kontakti:
tel. 02/3061-353
faksi 02/3061-295

e-mail:
kontakt@karpos.gov.mk

faqja e internetit:
www.karpos.gov.mk

Vendndodhja: Pjesa qendrore perëndimore e Shkupit

Numri i banorëve:	59.666
Numri i vendbanimeve:	
Qytete:	1
Fshatra:	2
Numri i bashkësive lokale:	14
Sipërfaqja:	105 км²
Dita e komunës:	28 Nëntori

Struktura e popullatës

Maqedonas	88.51%
Shqiptarë	3.27%
Turq	0.56%
Romë	1.04%
Vlleh	0.68%
Serbë	3.66%
Boshnjakë	0.16%
Të tjerë	2.12%

Të dhëna statistikore nga regjistrimi i fundit në vitin 2002

Përshkrimi i komunës

Komuna e Karposhit ka traditë 29 vjeçare. Është formuar më 3.11.1976. E përfshinë pjesën perëndimore të Shkupit. Ndodhet në lartësi mbidetare prej 362 metra. Ka ekonomi mesatarisht të zhvilluar, me strukturë të ndryshme ekonomike të ndërmarrjeve. Agrari është i zhvilluar vetëm në tre vendbanime: Zllokuqan, Bardovc dhe Nerezi i Epërm. Turizmi është i pazhvilluar për shkak të lokacionit, po ka numër të konsiderueshëm të hoteleve.

Zhvillimi ekonomik lokal (ZHEL)

Strategjia për zhvillim ekonomik lokal

Komuna ka përgatitur strategji për zhvillim lokal ekonomik për periudhën 2002-2004, bëhen përgatitje për realizimin e saj dhe plotësimin.

Përparësitë kryesore konkurruese të komunës

Jetë, mësim dhe punë; hapjen e vendeve të reja të punës; Shfrytëzimin e mundësive për zhvillim të komunës.

Prioritetet kryesore për zhvillimin ekonomik lokal

Menaxhim me zhvillimin lokal ekonomik; Përkrahje të ndërmarrjeve të vogla dhe të mesme; Zhvillimi i rrjetit lokal të institucioneve dhe agjencive për promovimin e partneritetit.

Degët kryesore ekonomike

Prodhimtaria; Zejtaria; Industria.

Subjekte afariste në komunë: -

Buxheti i komunës

Buxheti i komunës në vitin 2004: 222.713.000 (den.)
Buxheti i komunës për vitin 2005: 234.483.000 (den.)

Plani i aksionit ekologjik lokal (PAEL)

Komuna e Karposhit ka të përgatitur PAEL si pjesë e qytetit te Shkupit.

Problemet kryesore ekologjike të komunës

Pastrimi i sipërfaqeve publike; Uji i pastër dhe ndërtimi i kanalizimit.

Struktura dhe skema organizative e NJVL

Kryetari i komunës:
Andrej Petrov
Gjuhë e huaj: italisht, anglisht
përkatësia politike: LSDM
tel. zyrtar: 02/3061-353
mandati me radhë: 1
nga: 2005 deri më: 2009

Ishte kryes i detyrës kryetar i komunës së Karposhit nga 07.11.2003 deri në zgjedhjet lokale 2005. Pastaj u zgjodh edhe kryetar i kësaj komune. I lindur më 26.05.1971. Ka diplomuar në Fakultetin e Mjeksisë dhe ka specializuar dermato-venerologji në Shk-up, ndërsa ka magjistruar në Beograd në vitin 2002. Nga viti 1999 punon në Klinikën për dermat-venerologji. Në vitin 2003 është anëtar i komisionit për furnizime publike. Deri në vitin 2003 ka qenë anëtar i Këshillit të komunës se Karposhit

Këshillat e bashkësive lokale/urbane në komuna:
Zlokuqani -
Bardovc -
Vlae 2 -
Vlae 1 -
Nerez - Spase Tanevski
Taftalixhe 2 -
Taftalixhe 1 - Lubomir Stojanoviq
Peco Bosh Koco - Zvonko Dimitrievski
Kuzman Josifofski Pitu - Risto Siljanovski
Vlado Tasevski - Jordan Angelovski
Karposh 4 - Goran Mihajlov
Karposh 3 - Trajko Savevski
Karposh 2 - Boris Bozhevski
Karposh 1 - Jovan Bojaxhiev

Kryetari i Këshillit:
Trifun Trifunovski
Gjuhë e huaj: gjuha rumune
përkatësia politike: LSDM
tel. zyrtar: 02/3061-281
mandati me radhë: 1
nga: 2005 deri më: 2009

Këshilltarë:
Emil Ugrinovski - Karposh 1
Mirjana Gashkovska - Taftalixhe
Ignat Vilarovski - Karposh 3
Natasha Stojanoviç-Oskoska - Vlae 1
Jordan Angelovski - Taftalixhe 1
Robert Jankovski - Taftalixhe 2
Mile Stevkov - Zhdanec
Gordana Stojçevska Zafirovska - Vlae 1
Dimitrija Nikolovski - Nerezi i Poshtëm
Nenad Preliq - Karposh 4
Goran Mihajlov - Karposh 4
Vlatko Andonovski - Kozle
Trifun Trifunovski - Taftalixhe 1
Roberto Toshevski - Karposh 4
Lube Qalovski - Karposh 4
Slavejko Filipçev - Taftalixhe 1
Orhan Demirovski - Karposh 1
Anka Spasovska - Karposh 4
Vladimir Pavlovski - Kozle
Sasho Dimiq - Karposh 1
Tomo Lukanovski - Taftalixhe 1
Risto Stefanovski - Karposh 3
Frosina Kostovska - Taftalixhe 2

Gjithsej të punësuar në NJVL: 62
Struktura (sipas arsimimit): i mesëm: 29; i lartë: 3; sipëror: 30.
Struktura (sipas përkatësisë etnike): maqedonas:; shqiptar:;
Struktura (numri i grave të punësuara – përfaqësimi gjinor): gra: 41; meshkuj: 21;

Skema organizative në NJVL (sektorët dhe departamentet)

SEKTORËT

- Për urbanizëm, punë komunale dhe rregullimin e truallit për ndërtim dhe mbrojtjen e ambientit jetësor dhe natyrës
  Udhëheqës: Petar Ivanovski
  tel: 02/3061-425
- faksi: urabnizam@karpos.gov.mk
- Për financimin e buxhetit dhe furnizime publike
- Udhëheqës: Evangia Stojanovska
  tel: 02/3069-910 faksi:
  komunikacija@karpos.gov.mk
- Për punë te kryetarit të komunës
  Udhëheqës: Hilda Eftimova (tani është emëruar për sekretare e komunës)
- Për punë të këshillit të komunës dhe të organeve punuese të këshillit, për ndihmë juridike, propozime dhe procedura dhe për çështje nga fusha e vetëqeverisjes lokale
  Udhëheqës: Goran Popovski
  tel: 02/3061-353

DEPARTAMENTET

- Për mbrojtjen dhe avancimin e mjedisit jetësor
  Udhëheqës: Pece Mirçevski
  tel: 02-3067-760
- e-mail: ekologija@karpos.gov.mk
- Për urbanizëm
  Udhëheqës: Marija Zhakova
  tel: 02-3065-363
- e-mail: urbanizam2@karpos.gov.mk
- Për punë profesionale, administrative dhe punë të tjera
  Udhëheqës: Olivera Tërçevska
  tel: 02-3067-760
- Për informim
  Udhëheqës: Snezhana Radullovska
  tel: 02-3067-055
- e-mail: medium@karpos.gov.mk
- Për komunikim me qytetarët dhe punë protokollare
  Udhëheqës: Jellka Tasevska Saviq
  tel: 02-3061-507
- Për arsim, kulturë dhe sport
  Udhëheqës: Mirjana Popovska
  tel: 02-3069-799
  e-mail: obrazovanie@karpos.gov.mk
- Për punë normative – juridike
  Udhëheqës: Vukica Kunovska
  tel: 02-3061-425
- Për çështje në lëmin e vetëqeverisjes lokale, ndihmë juridike, propozime
  Udhëheqës: Marinço Mitrevski
  tel: 02-3061-353

Indeksi i NJVL

Numri i të punësuarve në NKP: 0

Arsimi:

Arsimi fillor:
SHF "Vlado Tasevski"
SHF "Avram Lisevski"
SHF "Dimo Haxhi Dimov"
SHF "Bratstvo"
SHF "Jan Amos Komenski"
SHF "Vojdan Çernodrinski"
SHF "Petar Pop Arsov"
SHF "Lazo Tërpovski"
SHF "Vera Ciriviri Trena"
SHF "Kristija Todorovski Karposh"

Arsimi i mesëm:
Shkolla e hotelerisë "Lazar Tanev"
Gjimnazi "Gjorgji Dimitrov"
QNA "Zdravko Cvetkovski"
Gjimnazi "Zef Lush Marku"
Gjimnazi "Nikola Karev"

Mbrojtja shëndetësore:
Poliklinika Vllae
Poliklinika Bukuresht
Spitali ushtarak

Kulturë:
Kopshti zoologjik
Muzeu natyror shkencor
Parku i tolerancës
Biblioteka për fëmije "Drugarçe"
Kinoteka e Maqedonisë
Teatri i dramave

Informata:
Qendra qytetare për shërbim
Personi për kontakt:
Çelka Tasevska Saviq
tel: 02-3061-507 faks: 02-3062-925
e-mail: contakt@karpos.gov.mk gov.mk

Sektori qytetar

Bashkëpunimi me organizatat qytetare

- Instituti për integrime evropiane dhe regjionale

Projekte në rrjedhë, vlera dhe donatori i tyre

Projekti	Donatori	Buxheti
Skicimi i mundësive zhvillimore dhe investuese të komunave	UNDP	
Realizimi i praktikës vullnetare	UNDP	20000 USD

Projekte me të rëndësishme të realizuara

Projekti	Investitori	Buxheti
YES	UNDP	44.000 USD
Punësim	Prizma	25.000 USD
Qendra qytetare informative	DAJ	12.000 USD
Drogë, jo faleminderit, unë do të merrem me sport	USAID	75.000 USD
Ndërtim i kanalizimit në Nerez	BE	504.300 USD
Përpilim i doracakut për investitorë	USAID	4.000 USD
Transparencë në buxhet	DAJ	1.500 USD
Zyra për ZHLE	USAID	12.000 USD
Ashensor për urrën "Vllajko"	USAID	59.810 USD
Përpilimi i studimit dhe zhvillim	BE	41.561 USD
Realizim i praktikës për të vollontuar	UNDP	18.210 USD
Standardizim i procedurës për dokumentacionin urban-teknik	BE	20.910 USD
Financim i revistës "Karposh"	KONRAD	6.000 USD
Karposhi i pastër dhe i gjelbër	UNDP	23.230 USD

Projekte të planinikuara

- Kompjuterizimi i bashkësive lokale
- Pajimi i klasave me kompjuterë në 10 shkolla fillore
- Skupi – lokalitet kulturor historik dhe turistik
- Formimi i biznes klubit
- Formimi i zyrave për bashkëpunim me OJQ-të

Komuna e Kisella Vodës

Општина Кисела вода

Adresa e selisë:
„Përvomajska" p.n.
1000 Shkup

Kontakti:
tel. 02/2779-069
faksi 02/2779-069
lok.125

faqja e internetit:
www.kiselavoda.gov.mk

Numri i banorëve:	58.236
Numri i vendbanimeve:	
Qytete:	0
Fshatra:	2
Numri i bashkësive lokale:	14
Sipërfaqja:	47 км²
Dita e komunës:	28 Qershori

Struktura e popullatës

Maqedonas	91.69%
Shqiptarë	0.44%
Turq	0.80%
Romë	1.25%
Vlleh	1.13%
Serbë	2.49%
Boshnjakë	0.74%
Të tjerë	1.46%

Të dhëna statistikore nga regjistrimi i fundit në vitin 2002

Përshkrimi i komunës

Komuna e Kisella Vodës këtë vit kremton jubile të artë, 50 vjet të ekzistimit të vet. Gjatë historisë komuna ka përjetuar disa transformime. Ata që merren me statistikë do të tregojnë se komuna çdo herë ka dhënë kuadro, shkencëtarë të mëdhenj, sipërmarrës, artist, sportist dhe kuadro të tjera në gjitha lëmit. Gjatë historisë së bujshme në këto territore kanë qëndruar civilizime të ndryshme të cilët pas vetes kanë lenë gjurmë të ndryshme të kulturës materiale dhe shpirtërore. Në territorin e komunës janë evidentuar më shumë lokalitete arkeologjike dhe përmendore të vjetra mesjetare nga kultura shpirtërore e Maqedonisë. Ato paraqesin kontribut të vlefshëm për shkencën në ndriçimin e të kaluarës sonë. Në 28 qershor vitin 1955 me Ligjin për komunat në Republikën Popullore të Maqedonisë i aprovuar nga Kuvendi Popullor, është formuar komuna e re e Kisella Vodës. Deri në shpalljen e komunës, fshati i atëhershëm Kisella Voda, sipas ligjeve të ndarjes territoriale të atëhershme ka qenë pjesë e qytetit të Shkupit. Statistikat tregojnë se komuna e Kisella Vodës është gjenerator në krijimin e komunave të reja. Nga kjo komunë rrjedhin komunat e: Zelenikovës, Sopishtes, Studeniçanit dhe Aerodromit. Në periudha të caktuara në të kaluarën komuna ka qenë e eksponuar si komunë më e madhe, më e banuar, ekonomikisht më e fortë, qendër industriale. Sot, me kufijtë që i ka është komuna më e vjetër e Shkupit. Komuna është themeluar para gjysmë shekullit, mirëpo historia tregon se në fakt Kisella Voda është krijuar shumë më herët. Legjendat për emrin dhe kuptimin e tij janë përcjellur nga gjenerata në gjeneratë dhe ata thonë se nga fundi i shekullit 18 në pjesën lindore pjellore të vendit janë zbuluar burime të ujit të tharët. Së shpejti në këtë vend vijnë të krishterë nga të gjitha anët. Më vonë popullata vendase burimin e rregullon me tre gypa. Në afërsi të burimit janë ndërtuar kishat Sh. Gjergji dhe Sh. Nikita. Në këto kisha popullata lokale i ka kryer doket krishtere.

Zhvillimi ekonomik lokal (ZHEL)

Përparësitë kryesore konkurruese të komunës

Njëra nga zonat më të mëdha ekonomike në Shkup; Përqindje e madhe e popullatës me arsim të lartë; Infrastruktura për komunikacion.

Prioritetet kryesore për zhvillimin ekonomik lokal

Zhvillim i NVM; Investime të huaja; Zvogëlimi i shkallës të papunësisë.

Degët kryesore ekonomike

Ekonomia primare: Bujqësia me 27,34 km2 dhe jometalet 6,73 km2; Ekonomia sekondare dhe terciare: Industria kimike, transporti; Ndërtimtaria, industria ushqimore dhe prodhimi i pijeve joalkoolike, veprimtaria tregtare dhe shërbime.

Subjekte afariste në komunë: 6.000

Buxheti i komunës

Buxheti i komunës në vitin 2004: 248.000.000 (den.)
Buxheti i komunës për vitin 2005: 214.000.000 (den.)

Plani i aksionit ekologjik lokal (PAEL)

- **Problemet kryesore ekologjike të komunës**

Ndotja e madhe atmosferike; ekzistimi i deponive jo legale.

Struktura dhe skema organizative e NJVL

Kryetari i komunës:
Xhorxhe Arsov
Gjuhë e huaj: anglisht
përkatësia politike: VMRO-DPMNE
tel. zyrtar: 02/2779-069 лок.125
mandati me radhë: 1
nga: 2005 deri më: 2009

Xhorxhe Arsov në mars të vitit 2005 në zgjedhjet lokale me mandat katër vjeçar është zgjedhur kryetar i komunës së Kisella Vodes, si anëtar i partisë politike VMRO-DPMNE. Është lindur në vitin 1946 në Strumicë. Shkollen fillore dhe të mesme i ka mbaruar në vendlindje ndërsa ka diplomuar në Fakultetin e Makinerisë në Shkup në vitin 1970. Me vonë punësohet si profesor në shkollën e mesme të Shkupit ASUC. Pas katër viteve nga vendi zëvendës drejtor kalon në vendin e ri të punës në marketing shërbimin e "Metalski Zavod – Tito". Nën udhëheqjen e tij shërbimi së shpejti kalon në sektor pastaj edhe në organizatën "Komerc" me 140 të punësuar. Njëkohësisht "Komerc" bëhet bartës i iniciativës për bashkimin e të gjitha shërbimeve komerciale të "Metalski Zavod Tito" duke i kyçur në funksion përfaqësitë e shumta në ish Jugosllavi, si edhe përfaqësitë në Moske, Sofje, Frankfurt, Berlin, Njujork, etj. Në vitin 1991 fillon me biznes të vet me naftë dhe derivate të naftës, kurse pastaj merret me përpunimin e materialeve sekondare në lëmin e metaleve të ngjyrosura. Në vitin 1998 e hap ndërmarrjen e vet për kështillime financiar në pjesën e gjetjes së partnerëve strategjik për ri aktivim të fabrikave të mbyllura në Maqedoni. Kryetari që 40 vjet jeton në komunën e Kisella Vodes. I martuar me bashkëshorten Margita dhe fëmijët Robert dhe Predrag.

Kryetari i Këshillit:
Miroslav Talevski
Gjuhë e huaj: anglisht
përkatësia politike: VMRO-DPMNE
tel. zyrtar: 02/2779-069
mandati me radhë: 1
nga: 2005 deri më: 2009

Këshilltarë:
Marija Gjorgjieva - lagjja Kisela Vodë
Aleksandar Pandov - lagjja Kisela Vodë
Nikola Gruev - lagjja Cerniçe
Gorica Angelkovska - lagjja Kisela Vodë
Slobodan Blazhevski - lagjja Kisela Vodë
Lepa Sheqerova - lagjja 11 Tetori
Miroslav Tasevski - lagjja 11 Tetori
Cvetan Kerstevski - lagjja Përzhino
Dragi Stojanoski - lagjja Draçevë
Risto Sokolovski - lagjja Kisela Vodë
Dingo Qalovski - lagjja Përzhino
Elizabeta Kançeska-Milevska - lagjja Cërniçe
Blagoja Simonovski - lagjja Draçevë
Goran Arsovski - lagjja Kisela Vodë
Slobodan Tërpevski - lagjja Draçevë
Metodi Kocev - lagjja Draçevë
Goran Petrushev - fshati Draçevë
Slavica Novaçevska - lagjja Kisela Vodë
Gordana Porcu - lagjja Cërniçe
Mirko Nikolovski - lagjja Kisela Vodë
Lidija Gjorgjievska - lagjja Kisela Vodë
Gordana Manojlovska - lagjja Kisela Vodë
Marijanço Trajkovski - fshati Draçevë

Gjithsej të punësuar në NJVL: 38
Struktura (sipas arsimimit): fillor: 2; i mesëm: 19; i lartë: 1; sipëror: 16
Struktura (sipas përkatësisë etnike): maqedonas: 38;
Struktura (numri i grave të punësuara – përfaqësimi gjinor): gra: 18; meshkuj: 20;

Skema organizative në NJVL (sektorët dhe departamentet)

SEKTORËT

- Sektori për punë juridike dhe administrative
- Sektori për bashkëpunim ndërkombëtar dhe marrëdhënie me opinionin
- Sektori për vetëqeverisje lokale dhe marrëdhënie me institucionet e pushtetit qendror dhe organizatat shoqërore
- Sektori për punë inspektimi-inspektorati
- Sektori për mbrojtje shëndetësore dhe sociale
- Sektori për arsim, kulturë, sport dhe te rijnë
- Sektori për zhvillim ekonomik lokal
- Sektori për punë financiare
- Sektori për urbanizëm, punë komunale dhe mbrojtjen e ambientit jetësor
- Sektori për punë të kryetarit të komunës dhe Këshillit të komunës

Indeksi i NJVL

Numri i të punësuarve në NKP: 0

Arsimi:

Arsimi fillor:
SHF „Partenie Zoografski”
Shkolla për fëmije me nevoja te posaçme „D-r. Zlaten Sremec”
SHF „Kliment Ohridski”
SHF „Kuzman Capkarev”
SHF „Rajko Zhinzifov”
SHF „Krume Kepeski”
SHF „Nevena Gjorgjieva - Dunja”
SHF „Kiril Pejçinoviq”
SHF „Kuzman Josifovski-Pitu”; SHF „Partenie Zoografski”

Arsimi i mesëm:
“Shen Klimenti i Ohrit”
“Vëllezërit Miladinovci”
EPU “Vasil Antevski Dren”

Mbrojtja shëndetësore:

Shtëpia e shëndetit “11 Tetori”
Shtëpia shëndetësore “F. Draçevë”
Shtëpia shëndetësore “Cërniçe”
Poliklinika “Draçevë”

Kulturë:

Shtëpia e Kulturës “F. Draçevë”
Shtëpia e Kulturës “Kisella Voda”

Informata:

Sektori për informim
Personi për kontakt: Toni Çupovski
tel: 02/2779-069
faks: 02/2779-069
e-mail: toni@kiselavoda.gov.mk

Sektori qytetar

Bashkëpunimi me organizatat qytetare

- SHKA “Pitu Guli”
- SHKA “Kitka”
- SHKA “Aleksandar Makedonski”
- SHKA “Zogaf”
- SHKA “Tanec”
- Shoqata e grave “Roza”
- Ambasada e Parë e Fëmijëve në Botë “Megjashi”
- Shoqata e grave “Roza”
- „Poraka“- OJQ për persona me nevoja te posaçme

Projekte në rrjedhë, vlera dhe donatori i tyre

Projekti	Donatori	Buxheti
Projekti kapital për rikonstruksionin e rrugëve (Kitka - f. Draçevë)	Fondi për Rrugët Rajonale dhe Magjistrale dhe NP “Pyjet e Maqedonisë”	20.000 USD
Projekti për ndërmjetësim gjatë punësimit të rinjve me arsim të lartë (EMU)	UNDP	20.000 USD

Projekte të planinikuara

- Projekti kryesor për stacionin e autobusit në lagjen Pripor
- Projekt kryesor për kanalizimin atmosferik të lagjes Draçevë
- Projekti kryesor për kanalizim atmosferik për rr. Kitka
- Projekti për kanalizim atmosferik në rr. “14 Dhjetori”
- Projekt kryesor për furnizimin me ujë të pjesës së sipërme në f. Usje
- Projekt kryesor për furnizimin me ujë të vendbanimit Porupi në f. Draçevë
- Projekti kryesor për mbledhjen e ujërave atmosferik në lokacionin e stacionit të fundit të autobusit me nr. 24
- Projekt kryesor për ndërtimin e ndriçimit publik rrugor të rr. “Bozhidar Axhia”
- Projekt kryesor për ndërtimin e rr. “Bozhidar Axhia”
- Projekt kryesor për rrugën lokale Kisela Vodë drejt Teferiçit
- Projekt kryesor për urën e lumit Rada e Vogël
- Projekt kryesor për stacionin pastrues të çezmës Sh.Petka lagjja e Cërniçes
- Projekti kryesor për parking dhe zgjerimin e rr. “Mihail Çakov”
- Projekt kryesor për rikonstruksionin e rrugës lokale Draçevë drejt Kitkës
- Projekti kryesor për rikonstruksionin e rr. Kitka – f. Draçevë
- Projekt kryesor për zgjidhjen e komunikacionit në lagjen Draçevë
- Projekti kryesor për rregullimin e hortikulturës dhe parterit të hapësirës prapa dhe rreth ndërtesës në rr. “Petar Delan”
- Projekti kryesor për rregullimin e hortikulturës dhe parterit mes rr.”Ognjan Prica” dhe “Tome Arsov”
- Projekti kryesor për rregullimin e hortikulturës dhe parterit në rr. “Maleshevska”, “Mali Nixha”,
- “Draçevska” në lagjen Draçevë
- Projekti kryesor për rregullimin e hortikulturës dhe parterit në rr. “Ratko Mitroviq”, rreth hallës sportive në lagjen Draçevë

Komuna e Sarajit

Општина Сарај

Adresa e selisë:
Qendra rekreative Saraj, p.n.
Komuna e Sarajit

Kontakti:
tel. 02/2057-990
faksi 02/2057-996
www.saraj.gov.mk

Përshkrimi i komunës

Komuna e Sarajit shtrihet në pjesën veriperëndimore të qytetit të Shkupit. Kufizohet me komunën e Gjorçe Petrovit (lindje), Jegunovcë dhe Zhelinë (perëndim), Sopisht dhe Karposh (juglindje). Ka strukturë kodrinor-malore. Pika më e lartë ndodhet në Malin e Thatë – 1369 m. Pika më e ulët është f. Krushopek – 276 m lartësi mbidetare. Nëpër komunë kalon korridori 8. Karakteristikat e saj janë: QRS Saraj, Liqeni i Treskës, gryka e Matkës, Xhamia e vjetër e Husein Shahinit e cila daton nga shekulli XV dhe kisha Sh. Andrea nga shekulli i XIV.

Zhvillimi ekonomik lokal (ZHEL)

Strategjia për zhvillim ekonomik lokal

Kapacitet për zhvillim të turizmit; bujqësia dhe blegtoria (100% ekologjikisht të pastra); ndërmarrje të vogla dhe të mesme (resurse humane – popullatë e re aktive).

Përparësitë kryesore konkurruese të komunës

Kompletim i infrastrukturës në të gjitha lëmit; Inicimi i ndërmarrjeve të vogla dhe të mesme në të dy zonat ekonomike të komunës së Sarajit; Inicimi i zhvillimit të turizmit – rekreacion dhe sport.

Prioritetet kryesore për zhvillimin ekonomik lokal

Përpunimi i mishit; zejet; tregtia; bujqësia dhe blegtoria.

Subjekte afariste në komunë: -

Buxheti i komunës

Buxheti i komunës në vitin 2004: - (den.)
Buxheti i komunës për vitin 2005: - (den.)

Numri i banorëve:	35.804
Numri i vendbanimeve:	
Qytete:	0
Fshatra:	23
Numri i bashkësive lokale:	28
Sipërfaqja:	240 km²
Dita e komunës:	**13 Dhjetori**

Struktura e popullatës

Maqedonas	3.89%
Shqiptarë	91.53%
Turq	0.13%
Romë	0.77%
Vlleh	0.00%
Serbë	0.05%
Boshnjakë	3.16%
Të tjerë	0.47%

Të dhëna statistikore nga regjistrimi i fundit në vitin 2002

Struktura dhe skema organizative e NJVL

Kryetari i komunës:
Imer Selmani

Gjuhë e huaj: anglisht
përkatësia politike: PDSH
mandati me radhë: 2
nga: 2000 deri më: 2009

Kryetari i Këshillit:
Fari Rexhepi
Gjuhë e huaj: frëngjisht
përkatësia politike: PDSH
mandati me radhë: 1
nga: 2005 deri më: 2009

Këshillat e bashkësive lokale/urbane në komuna:
Lubin i Poshtëm – Nekat Bekir
Matka e Poshtme – Dragan Bllazhevski
Matka e Epërme – Shaban Rexhepi
Gllumovë – Ruzhdi Halimi
Llaskarc – Tenzi Beluli
Shishovë – Emin Aliu
Gërçec –
Krushopek – Osman Memeti
Kondovë –
Rashçe – Rafiz Kovaçi
Svillare e Epërme – Refet Rexhepi
Llaka – Sefedin Baki
Svillare e Poshtme –
Radushë – Etem Ramadani
Saraj 3 – Rauf Sulejmani
Arnaqi e Poshtme – Metush Mamuti
Çajlan – Mustaf Ademi
Saraj 1 – Zeqir Abazi
Saraj 2 – Rauf Sulejmani
Lubin i Epërm – Iljaz Babaçiq
Kopanic – Xhezmi Ademi
Bojan – Rami Zendeli
Raoviq – Mauharem Abdurahmani
Paniqar – Sefer Jakupi
Bukoviq – Fadil Jetishi
Semenisht – Xhemil Jahi
Arnaqi e Epërme – Sefet Shabani
Varc – Nuhi Osmani

Këshilltarë:
Tenzi Beluli – Llaskarc
Vaid Sherifi – Gërçec
Zefta Babaçiq – Lubin
Latif Hebipi – Radush
Muhamet Rexhepi – Bojan
Zirap Haxhiu – Rashçe
Naser Muharemi – Svillare e Poshtme
Bari Iseni – Kondovë
Fadil Jetishi – Bukoviq
Fete Ibrahimi – Shishevë
Rafiz Kovaçi – Rashçe
Mustafa Hasani – Bojan
Fatmir Ali – Svillarë e Poshtme
Loreta Sali – Saraj
Selim Ahmeti – Gllumovë
Bekim Fazliu – Kondovë
Fari Rexhepi – Svillarë e Epërme
Safet Demiri – Gllumovë
Jeta Veseli – Arnaki e Poshtme

Gjithsej të punësuar në NJVL: 27
Struktura (sipas arsimimit): fillor: 5; i mesëm: 15; sipëror: 7
Struktura (sipas përkatësisë etnike): maqedonas: 1; shqiptarë: 25; boshnjakë: 1;
Struktura (numri i grave të punësuara – përfaqësimi gjinor): meshkuj: 20; gra: 7;

Skema organizative në NJVL (sektorët dhe departamentet)

SEKTORËT

- Për punë ligjore, financiare dhe të përgjithshme
  Udhëheqës: Mevlan Lutfiu
  Tel: 02/2075-996
- Për urbanizëm, çështje komunale dhe mbrojtja e mjedisit
  Udhëheqës: Adnan Saraqini
  Tel: 02/2057-966

DEPARTAMENTET

- Për urbanizëm, mbrojtja e mjedisit jetësor dhe çështje komunale
- Për informata dhe marrëdhënie me publikun
  Udhëheqës: Xhelal Jakupi
  Tel: 02/2057-966

Indeksi i NJVL

Ndërmarrje komunale publike:
Aktive
Emri i NKP: Saraj
Numri i të punësuarve në NKP:

- **Arsimi:**

Arsimi fillor:
SHF "Faik Konica" – Radushë
SHF "Bajram Shabani" – Kondovë
SHF "Ibe Palikuqa" – Bojan
SHF "Emin Duraku" – Bukoviq
SHF "Sami Frashëri" – Gllumovë
SHF "Boris Kidriq" – Saraj

- **Mbrojtja shëndetësore:**

Ambulanca private: Saraj, Gllumovë, Bukoviq, Kondovë, Radush, Llaskarcë, Ambulanca në Gllumovë, Bukoviq, Svillarë, Rashçe

- **Informata:**

Person për kontakt: Xhelal Jakupi
Tel: 02/2057966

Projekte më të rëndësishme të realizuara

Projekti	Investitor	Buxheti
25 km rrugë lokale	Komuna	1.000.000 euro
Ujësjellës në Arnaqi	QMBN, Komuna, vetë kontribut	150.000 euro
Ujësjellës në Kopanicë	QMBN, Komuna, vetë kontribut	
Për Maqedoni më të pastër	UNDP	
Kamion për NKP-n	Komuna e Sarajit	30.000 euro
Kanalizim Saraj – Lubin	Qeveria e RM	1.000.000 denarë
Ura Saraj – Krushopek	Komuna, vetë kontribut,	250.000 euro
SHF Gërçec	Komuna, vetë kontribut, Ambasada japoneze	85.000 euro
Revitalizim i QRS	USAID	3.700 USD

Projekte në rrjedhë, vlera dhe donatori i tyre

Projekti	Donatori	Buxheti
Ujësjellës në Bukoviq – Llaskarcë	KARDS programi	450.000 euro
Ujësjellës në Krushopek	QMBN, vetë kontribut, komuna e Sarajit	200.000 euro

Projekte të planinikuara

- Kanalizim në Svillare të Poshtme
- Kanalizim në Kondovë
- Kanalizim në Shishovë – Gllumovë – Gërçec

Komuna e Qendrës

Општина Центар

Vendndodhja: Ndodhet në pjesën qendrore të fushëgropës së Shkupit

Numri i banorëve:	45.412
Numri i vendbanimeve:	
Qytete:	0
Fshatra:	0
Numri i bashkësive lokale:	16
Sipërfaqja:	8 km²
Dita e komunës:	13 Nëntori

Struktura e popullatës

Maqedonas	85.39%
Shqiptarë	3.23%
Turq	1.08%
Romë	2.14%
Vlleh	1.01%
Serbë	4.49%
Boshnjakë	0.24%
Të tjerë	2.42%

Të dhëna statistikore nga regjistrimi i fundit në vitin 2002

Adresa e selisë:
„Mihail Cokov“ p.n.
1000 Shkup

Kontakti:
tel. 02/3223-343
faksi 02/3211-089

e-mail:
centar@cig.org.mk

faqja e internetit:
www.opstinacentar.gov.mk

Përshkrimi i komunës

Komuna kufizohet me komunat e Kisella Vodës, Karposhit dhe Çairit. Komuna është e rëndësishme për banorët e saj, për banorët e Shkupit, të Maqedonisë dhe vizitorët e huaj. Posedon përmendore nga epoka të ndryshme, sheshe, parqe, shadërvane, vende për zbavitje.

Zhvillimi ekonomik lokal (ZHEL)

Strategjia për zhvillim ekonomik lokal

Plani strategjik i komunës 2002.

Përparësitë kryesore konkurruese të komunës

Infrastrukturë e zhvilluar komunale; Kapacitete tregtare; Përqendrim i qendrave administrative.

Prioritetet kryesore për zhvillimin ekonomik lokal

Përmirësimi i infrastrukturës (rrugëve, furnizimit me ujë, kanalizimet, transporti, komunikimin); Tërheqja e investitorëve të vendit dhe të huaj; Hapja e vendeve të reja të punës.

Degët kryesore ekonomike

Tregtia, hotelieria, shërbime.

Subjekte afariste në komunë: -

Buxheti i komunës

Buxheti i komunës në vitin 2004: 307.290.600 (den.)
Buxheti i komunës për vitin 2005: 418.191.624 (den.)

Plani i aksionit ekologjik lokal (PAEL)

PAEL-i i komunës së Qendrës – 1998; PAEL i qytetit të Shkupit – 2000 (merr pjesë komuna e Qendrës).

Problemet kryesore ekologjike të komunës

Ndotja e ajrit, mbeturinat e forta komunale, trafiku urban, parqet dhe gjelbërimi, zhurma, ujërat e ndotur në l. Vardar.

Struktura dhe skema organizative e NJVL

Kryetari i komunës:
Violeta Allarova
Gjuhë e huaj: frëngjisht
përkatësia politike: VMRO-DPMNE
tel. zyrtar: 02/3225-352
mandati me radhë: 2
nga: 2000 deri më: 2008

Violeta Allarova ka lindur në Shkup më 03.07.1945. Arsim – Fakulteti juridik. Përvojë pune: gazetare në Radio Shkupin, në revistën Osten, kryetare e Këshillit drejtues të MIA-s, anëtare e Këshillit drejtues të BNJVL, autore e dy librave poetik.

Këshillat e bashkësive lokale/urbane në komuna:
Bllagoja Despotovski – Shovelj – Zllatka Vasilevska
Mile Arsovski – Ilija Trajkovski
Naum Naumovski – Borçe – Çedo Panov
Boro Petrushevski – Papuçar – Pero Bllazhevski
Mito Haxhivasilev Jasmin – Pavle Spasev
Rade Jovçevski – Korçagin – Simeon Jashevski
Dane Krapov – Boris Tançovski
Jane Sandanski – Stojan Donev
Robert Gajdiq – Vladimir Llazarevski
Mirçe Macan – Zoran Duridanski
Vasil Antevski Dren – Dragan Jankovski
Koço Racin – Ljubisha Nikollovski
Bote Botevski – Todor Ocev
Sllave Georgievski – Shnajderot – Dimçe Nikollov
Mirçe Acev –
Nevena Georgieva – Dunja – Kristina Dellçeva

Kryetari i Këshillit:
Ivanço Buçevski
Gjuhë e huaj: anglisht, rusisht
përkatësia politike: LSDM
tel. zyrtar: 02/3221-113
mandati me radhë: 2
nga: 2001 deri më: 2009

Këshilltarë:
Ramo Sarter
Vladimir Bahçovanski
Dimitar Bogeski
Llazar Bozhinovski
Ivanço Buçevski
Nikolla Georgievski
Anastasija Dimitrovska
Borisllav Naumovski
Dragan Gjurçevski
Vladimir Zdravev
Frosa Zllatanova
Gollupka Neçevska
Vasill Gjatovski
Kiro Pashovski
Nada Zërmanovska
Evdokija Taseska
Sasho Tërpeski
Pavle Filjanski
Rade Llazarevski
Bllagorodna Krstevska Mojsovska
Ljubica Kostova Hristovska
Dimitar Shulevski

Gjithsej të punësuar në NJVL: 53
Struktura (sipas arsimimit): fillor: 4; i mesëm: 22; i lartë: 24
Struktura (sipas përkatësisë etnike): maqedonas: 48; shqiptar: 3; serb: 1: të tjerë: 1
Struktura (numri i grave të punësuara – përfaqësimi gjinor): gra: 34; meshkuj: 19;

Sektori qytetar

Bashkëpunimi me organizatat qytetare

- OJQ Polio plus – përkrahje të fushatës "Parkingu i emëruar dëshirë"
- OJQ Civil – Kremtim i ditës botërore të paqes
- OJQ ORT – përpilim i projektit "Edukim ekologjik të qytetarëve të komunës"
- OJQ "Transparenca" – zgjedhim nëpunësin më të mirë shtetëror
- SHKA "Tanec"

Skema organizative në NJVL (sektorët dhe departamentet)

SEKTORËT

- Çështje normative – ligjore dhe të përgjithshme
- Udhëheqës: Vllado Petrovski
- Tel: 02/3224 – 828,
- pravensektor@opstinacentar.gov
- Urbanizëm, punë komunale dhe
- mbrojtja e mjedisit jetësor
- Udhëheqës: Sonja Markovska
- Tel: 02/3128 – 375,
- urbanizam@opstinacentar.gov
- Financim dhe zhvillim ekonomik lokal
- Udhëheqës: Mira Çanoviq – Petrovska
- Tel: 02/3164-014,
- finansii@opstinacentar.gov

DEPARTAMENTET

- Për punë komunale dhe mbrojtja e
- mjedisit jetësor
- Udhëheqës: Zoran Arsovski
- Tel: 02/3129-035
- Për urbanizëm
- Udhëheqës: Sonja Shumkova
- Tel: 02/3211-398
- Për zhvillim ekonomik lokal
- Udhëheqës: Vera Indovska
- Tel: 02/3163-917
- Për financim dhe buxhet
- Për punët e kryetarit të komunës
- Për punë organizative dhe të
- përgjithshme
- Udhëheqës: Cveta Bllagoeva
- Tel: 02/3222-716
- Për punë normative-juridike
- Udhëheqës: Goce Grujoski
- Tel: 02/3218-047

Indeksi i NJVL

Numri i të punësuarve në NKP: 0

- **Arsimi:**

Arsimi fillor:
SHF "Qirili dhe Metodi"
SHF "Johan Hajnrih Pestalloci"
SHF "11 Tetori"
SHF "Dimitar Milladinov"
SHF "Kole Nedellkovski"
SHF "Goce Dellçev"
SHF "Koço Racin"

Arsimi i mesëm:
SHMSH "Pançe Karagjazov"
"Ilija Nikolovski-Lluj"
SHMSH "Lazar Liçenoski"
SHMSH "Rade Jovçevski-Korçagin"
SHMSH "Josip Broz – Tito"
"Shën Naum Ohridski"
SHMSH "Metodija Mitevski – Bruco"

- **Informata:**

Personi për kontakt: Lidija Nedelkovska
Tel: 02/3222-716, lok. 126, faks: 02/3211-089
e-mail: gradonacalnik@opstinacentar.gov.mk

Projekte në rrjedhë, vlera dhe donatori i tyre

Projekti	Donatori	Buxheti
Planifikim të rajonit dhe mureve mbajtëse të lokacionit për gjatë rrugës "Samoilova", lokaliteti Duqanxhik	USAID	
Ndërmjetësim gjatë punësimit të kuadrove me arsim të lartë	UNDP	
Projekt për decentralizim fiskal	BE-FARE	

Projekte më të rëndësishme të realizuara

Projekti	Investitori	Buxheti
Implementim të mbrojtjes minimale shëndetësore oftamotologjike	UNDP	
Qendra informative qytetare	USAID	
Identiteti i Komunës Qendër	Ambasada norvegjeze	
Projekti JES	UNDP	
Biro konsultative – shërbyese	BE-FARE	
Ringjallja e çarshisë së vjetër të Shkupit	UNDP	



Komuna e Çairit

Општина Чаир

Adresa e selisë:
„Bosnja dhe Hercegovina“, p.n. 1000 Shkup

Kontakti:
tel. 02/2616-860
faksi 02/2616-867

Vendndodhja: Pjesa qendrore e Shkupit

Numri i banorëve:	64.773
Numri i vendbanimeve:	
Qytete:	1
Fshatra:	0
Numri i bashkësive lokale:	0
Sipërfaqja:	630 km²
Dita e komunës:	-

Struktura e popullatës

Maqedonas	25.13%
Shqiptarë	57.00%
Turq	6.95%
Romë	4.76%
Vlleh	0.12%
Serbë	0.96%
Boshnjakë	4.55%
Të tjerë	1.53%

Të dhëna statistikore nga regjistrimi i fundit në vitin 2002

Përshkrimi i komunës

Komuna shtrihet ne pjesën e majtë të lumit Vardar, në pjesën verilindore të fushë-gropës së Shkupit.

Zhvillimi ekonomik lokal (ZHEL)

Strategjia për zhvillim ekonomik lokal

2006

Përparësitë kryesore konkurruese të komunës

Urbanizimi i të gjitha pjesëve; Aprovim i planeve urbanistike; Urbanizim të veçantë të rrugës “Dizhonska”; Rikonstruksioni i rrugëve në Çarshinë e Vjetër; Ndërtimi i shkollës “Dame Gruev”.

Prioritetet kryesore për zhvillimin ekonomik lokal

Program investues për zhvillimin e ekonomisë së vogël, në veçanti të ndërmarrjeve të vogla dhe të mesme; Mbledhje e taksave komunale dhe ndërtimi i objekteve nga ana e qytetarëve.

Degët kryesore ekonomike

Zhvillim i ekonomisë së vogël dhe të mesme; Zejet e përfaqësuara në Çarshinë e Vjetër dhe në pjesët tjera të komunës.

Subjekte afariste në komunë: -

Buxheti i komunës

Buxheti i komunës në vitin 2004: - (den.)
Buxheti i komunës për vitin 2005: 106.000.000 (den.)

Plani i aksionit ekologjik lokal (PAEL)

Po, pyllëzimi i të gjitha hapësirave të papyllëzuara në vitin 2006.

Problemet kryesore ekologjike të komunës

Hapësira jo të mjaftueshme në komunë.

Struktura dhe skema organizative e NJVL

Kryetari i komunës:
Izet Mexhiti
Gjuhë e huaj: anglisht
përkatësia politike: BDI
tel. zyrtar: 075/435-405
mandati me radhë: 1
nga: 2005 deri më: 2009

Izet Mexhiti ka lindur më 08.02.1977 në Shkup. Shkollën e mesme e ka kryer në Z.L.M, ndërsa Fakultetin e Ekonomisë në Shkup, drejtimi menaxhim me kontabilitetin financiar (1996-2001). Studimet post-diplomike i ka kryer në vitin 2005 në Institutin Ekonomik në Shkup. Ka përvojë punë si profesor në SHM "Arsenij Jovkov" dhe bashkëpunëtor ekonomik në NP "Postat e Maqedonisë"

Këshillat e bashkësive lokale/urbane në komuna:
Cvetan Dimov
Goce Dellçev
Ferit Bajrush
Rajko Zhinzifov
Cvetan Dimov
Pirin
Dame Gruev
Bratstvo Edinstvo
Bajrush Shabani
Koce Metalec
Jane Sandanski
Vasko Karaxhillovski

Kryetari i Këshillit:
Musa Zuka
Gjuhë e huaj: anglisht
përkatësia politike: BDI
tel. zyrtar: 071/220-363
mandati me radhë: 1
nga: 2005 deri më: 2009

Këshilltarë:
Këshilltarë:
Rahim Doshljak
Mensur Curi
Luljeta Idrizi
Xhelal Shabani
Ljupço Paskovski
Metodija Dodovski
Vejsel Mekiq
Jadranka Todorova
Ljubica Nikolovska
Ismail Ismaili
Nikolla Dimovski
Maire Bajrami
Bllagoja Georievski
Qefser Haskaj
Isa Hoti
Buranedin Kadriji
Zekir Bektesh
Vlora Çollaku
Driton Murtezanovski
Ejup Alimi
Ruzhdi Jahja
Avni Kallaba
Muhedin Brava
Fadil Abduli
Musa Zuka
Ilija Janev
Ljupço Janev
Ljupço Tomovski

Gjithsej të punësuar në NJVL: 36
Struktura (sipas arsimimit): -
Struktura (sipas përkatësisë etnike): maqedonas: 20; shqiptar: 14; turq:1; boshnjak: 1
Struktura (numri i grave të punësuara – përfaqësimi gjinor): gra:13; meshkuj: 23;

Skema organizative në NJVL (sektorët dhe departamentet)

SEKTORËT

- Për financa deh ZHEL
  Udhëheqës: Naser Ademi
  tel: 075/435-479
- Për urbanizëm, punë komunale dhe mbrojtjen e ambientit jetësor
  Udhëheqës: Jusuf Edip
  tel: 070/327-595; 02/2616-865
- Për punë të përgjithshme dhe juridike
  Udhëheqës: Esma Alibashiq – Jonuz

DEPARTAMENTET

- Për punë juridike
- Për punë të përgjithshme dhe juridike
- Për ZHEL
- Për financim të buxhetit, kontabilitet dhe administrim të ardhurave publike dhe veprimtari
- Për urbanizëm
  Udhëheqës: Kara Jovkovska
  tel: 02/2616-870
- Për punë komunale dhe mbrojtjen e ambientit jetësor
  Udhëheqës: Zdravko Zdravkovski
  tel: 02/2616-870

Sektori qytetar

Bashkëpunimi me organizatat qytetare

- 4Mirësia – organizatë humanitare
- Organizata e invalidëve Organizata Humanitare Shpresa
- El Hilal
- Kalliri i mirësisë – organizatë humanitare

Indeksi i NJVL

Ndërmarrja komunale publike:
Nuk ekziston

Numri i të punësuarve në NKP: -

Arsimi:

Arsimi fillor:
SHF "Idnina"
"Makarenko"
"Nikolla Vapcarov"
"Cvetan Dimov"
"Vasill Gllavinov"
"Dame Gruev"
"Liria"
"Tefejuz"
"Jane Sandanski"
"Rajko Zhinzifov"
Arsimi i mesëm:
"Cvetan Dimov" (shkollë tregtare)

Mbrojtja shëndetësore:
Spitali gjinekologjik – akusherik Çair
Poliklinika Çair
Poliklinika Bit-Pazar
Ambulanca e mjeksisë së punës

Kulturë:
Fakulteti i Pikturës në Çarshinë e Vjetër – Suli an
Çifte hamam
Teatri për fëmijë
Teatri i Dramës shqipe dhe Kombësive

Shërbimi zjarrfikës:
NJK Bit Pazar

Projekte në rrjedhë, vlera dhe donatori i tyre

Projekti	Donatori	Buxheti
Ujësjellës për Gazi Babën		360.000 euro

Projekte me të rëndësishme të realizuara

Projekti	Investitori	Buxheti
14 kompjuterë për komunën	UNDP	-
Teren sportiv në SHF "Jane Sandanski"	UEFA	-
Qendër rinore	Agjencia për sport dhe të rinj	-
Meremtimi i Çarshisë së Vjetër	USAID	-
Rregullimi i parqeve në komunë	UNDP	-
Rregullim të sistemit për nxehje qendrore në SHF "Liria"	USAID	-

Projekte të planinikuara

- Ndërtimi dhe rregullimi i qendrës sportive në lagjen e Gazi Babës
- Ndërtimi i shkollës "Liria" (tani është barakë)
- Rregullimi i parterit për vënien e përmendores të Skënderbeut

Komuna e Shuto Orizarit

Општина Шуто Оризари
Komuna Suto Orizari

Adresa e selisë:
„Vietnamska“ p.n.
1000 Shkup

Kontakti:
tel. 02/2650-584
faksi 02/2654-983

faqja e internetit:
www.sutoorizari.org.mk

Vendndodhja: Në veriperëndim të rajonit qendror nga Çuçer Sandeva

Numri i banorëve:	22.017
Numri i vendbanimeve:	
Qytete:	0
Fshatra:	2
Numri i bashkësive lokale:	0
Sipërfaqja:	635 km²
Dita e komunës:	8 Shtatori

Struktura e popullatës

Maqedonas	6.53%
Shqiptarë	30.32%
Turq	0.25%
Romë	60.60%
Vlleh	0.00%
Serbë	0.31%
Boshnjakë	0.80%
Të tjerë	1.19%

Të dhëna statistikore nga regjistrimi i fundit në vitin 2002

Përshkrimi i komunës

Komuna ndodhet në pjesën veriore të qytetit mes komunave të Çairit, Butelit dhe Çuçer Sandevës. Përbëhet nga vendbanimet Shuto Orizari dhe fshatrat Orizari i Epërm dhe i Lartë. Karakterizohet me ndërtime të tipit të dendur dhe është e ndarë në lagje. Ka ndërtesa me kushte minimale të jetesës, por edhe objekte moderne sipas standardeve botërore.

Subjekte afariste në komunë: -

Buxheti i komunës

Buxheti i komunës në vitin 2004: - (den.)
Buxheti i komunës për vitin 2005: - (den.)

Plani i aksionit ekologjik lokal (PAEL)

Problemet kryesore ekologjike të komunës

Kanalizim i vjetër dhe i parregulluar atmosferik fekal; Deponia në dalje të komunës nga Vizbegu.

Struktura dhe skema organizative e NJVL

Kryetari i komunës:
Erduan Iseni

Gjuhë e huaj: anglisht, gjermanisht, turqisht, serbo-kroatisht
përkatësia politike: Partia e Bashkuar për Emancipim
tel. zyrtar: 02/2652-580
mandati me radhë: 2
nga: 2005 deri më: 2009

Kryetari i komunës është mjek i diplomuar i stomatologjisë, i lindur në vitin 1975 në Shkup, jeton në Shuto Orizari. Njohës i mirë i bashkësisë lokale, sekretar gjeneral i partisë rome PBE. Është këshilltar i PER-it nga Prinstoni, njohës i rrjedhave evropiane, i angazhuar në organizimin e aktiviteteve sportive lokale.

Kryetari i Këshillit:
Sami Serbezov
Gjuhë e huaj: serbo-kroate
përkatësia politike: Lidhja e romëve
tel. zyrtar: 02/2650-584
mandati me radhë: 1
nga: 2005 deri më: 2009

Këshilltarë:
Ceko Mirçevski – Shuto Orizari
Enver Ibraim - Shuto Orizari
Elvis Bajram - Shuto Orizari
Magber Ibraim - Shuto Orizari
Samber Selim - Shuto Orizari
Vaska Mustafa - Shuto Orizari
Safter Bahtijar - Shuto Orizari
Milaim Mustafa - Shuto Orizari
Bexhet Sejdi - Shuto Orizari
Fadil Leskovica - Shuto Orizari
Naser Osmani - Shuto Orizari
Habit Loku - Shuto Orizari
Halit Sejdiu - Shuto Orizari
Visar Ganiu - Shuto Orizari
Bashkim Buçi - Shuto Orizari
Halit Iseni - Shuto Orizari
Faik Sadiki - Shuto Orizari
Severxhan Fejzulla - Shuto Orizari

SKEMA ORGANIZATIVE NË NJVL (SEKTORËT DHE DEPARTAMENTET)

SEKTORËT

- Sektori për urbanizëm dhe mbrojtjen e ambientit jetësor, veprimtari komunale dhe zhvillim ekonomik lokal
  Udhëheqës: Risto Zdravev
  tel: 02/2652-580
- Sektori për punë administrative dhe juridike, veprimtari publike dhe financa
  Udhëheqës: Danço Arsov
  tel: 02/2650-584

DEPARTAMENTET

- Departamenti për zhvillim lokal ekonomik
- Departamenti për punë komunale
  Udhëheqës: Gjorgjija Simonovski
  tel: 02/2650-584
- Departamenti për urbanizëm dhe mbrojtje të mjedisit jetësor
- Departamenti për punë publike
- Departamenti për financim, buxhet dhe administrim të të ardhurave
- Departamenti punë juridike, administrative, punë të përgjithshme

SEKTORI QYTETAR

Bashkëpunimi me organizatat qytetare

- Organizata humanitare "Dobrina"
- Organizata e invalidëve "Shpresa"
- El Hilall
- Organizata humanitare "Gryka e mirë"

INDEKSI I NJVL

Numri i të punësuarve në NKP: -

- **Arsimi:**

Arsimi fillor:
Shkolla e natës „Makarenko"
SHF „26 Korrik"
SHF „Vëllezërit Ramiz dhe Hamid"

- **Mbrojtja shëndetësore:**

Shtëpia e shëndetit "Shuto Orizari"

Komuna e Haraçinës

Општина Арачиново

Adresa e selisë:
pp. „14“, p.n.
1045 fshati Haraçinë

Kontakti:
tel. 02/2579-803
faksi 02/2579-803

faqja e internetit:
www.opstinaaracinovo.gov.mk

Vendndodhja: Ndodhet në pjesën qendrore të fushëgropës së Shkupit.

Numri i banorëve:	11.597
Numri i vendbanimeve:	
Qytete:	0
Fshatra:	4
Numri i bashkësive lokale:	4
Sipërfaqja:	32 км²
Dita e komunës:	24 Qershori

Struktura e popullatës

Maqedonas	5.14%
Shqiptarë	93.80%
Turq	0.00%
Romë	0.00%
Vlleh	0.01%
Serbë	0.09%
Boshnjakë	0.56%
Të tjerë	0.40%

Të dhëna statistikore nga regjistrimi i fundit në vitin 2002

Përshkrimi i komunës

Komunë rurale, 10 kilometra larg Shkupit, 80 % e popullatës aktive është pa punë, ndodhet mes Korridorit 8 dhe 10, afër rrugës unazore e cila kalon nëpër komunë, hekurudha dhe aeroporti janë 15 km larg.

Zhvillimi ekonomik lokal (ZHEL)

Strategji për zhvillimin ekonomik lokal

Në përgatitje.

Përparësitë kryesore konkurruese të komunës

Afërsia deri te udhëkryqet rrugore; Rruga rreth Shkupit; Rruga rajonale Shkup – Kumanovë.

Prioritetet kryesore për zhvillimin ekonomik lokal

Infrastruktura rrugore; Afërsia me Shkupin; Fuqia e punës.

Degët kryesore ekonomike

Tregtia; zejet; hoteleria; bujqësia; blegtoria.

Subjekte afariste në komunë: -

Buxheti i komunës

Buxheti i komunës në vitin 2004: - (den.)
Buxheti i komunës për vitin 2005: - (den.)

Plani i aksionit ekologjik lokal (PAEL)

Në përgatitje.

Problemet kryesore ekologjike të komunës

Mungesa e sistemit të kanalizimit.

Struktura dhe skema organizative e NJVL

Kryetari i komunës:
Dr. Muzafer Bislimi
Gjuhë e huaj: anglisht, frëngjisht
përkatësia politike: BDI
tel. zyrtar: 02/2570-300
mandati me radhë: 1
nga: 2005 deri më: 2009

I lindur më 16.04.1972 në Haraçinë. Gjimnazin e ka mbaruar në Zef Lush Marku në Shkup, ndërsa Fakultetin Filozofik, dega histori në Shkup në vitin 1995. Ka magjistruar në vitin 1999 në Fakultetin Filozofik në Shkup, në vitin 2005 doktoron në lëmin e shkencave historike. Në zgjedhjet lokale në vitin 2005 zgjidhet si kryetar i komunës së Haraçinës.

Kryetari i Këshillit:
Xhezmi Sulejmani

Këshilltarë:
Rami Isufi – Haraçina
Arieta Ramadani – Haraçina
Merheme Alimi – Haraçina
Amir Qaili – Grushina
Naziktere Kalovska – Haraçina
Lumnije Adari – Haraçina
Daut Imeri – Haraçina
Fekri Biljalli – Haraçina
Ajrulla Murtezani – Orllanca
Xhavid Isaki – Grushina
Erden Shabani – Haraçina
Ibush Emini – Haraçina
Ibrahim Ajvazi – Haraçina
Agush Abazi – Haraçina

Këshillat e bashkësive lokale/urbane në komuna:
Orllanca – Ajvaz Kadriu
Grushina – Xhavit Isaku
Haraçina – Isuf Ramadani

Gjithsej të punësuar në NJVL: 10
Struktura (sipas arsimimit): fillor: 2; i mesëm: 3; i lartë: 5;
Struktura (sipas përkatësisë etnike): shqiptar: 8; maqedonas: 1; të tjerë: 1`;
Struktura (numri i grave të punësuara – përfaqësimi gjinor): gra: 5; meshkuj: 7;

Projekte në rrjedhë, vlera dhe donatori i tyre

Projekti	Donatori	Buxheti
Në fazë përfundimtare ndodhet projekti për ujësjellës	EAR, Qeveria, Komunë	-

Projekte më të rëndësishme të realizuara

Projekti	Investitori	Buxheti
Asfaltimi i rrugës deri te rezervuari për ujë	Komuna	
Ndërtimi i stacionit të ri të autobusëve		
Rruga për te varrezat e reja		

Projekte të planinikuara

- Ndërtimi i objektit të ri shkollor
- Projekt për kanalizim
- Pastrimi dhe rregullimi i kanalit kryesor

Skema organizative në NJVL (sektorët dhe departamentet)

DEPARTAMENTET

- Për urbanizëm dhe planifikim hapësinor
  Udhëheqës: Omar al Robe
  Tel: 02/2579-803
- Për punë shoqërore
- Për punë administrative-juridike, punë financiare dhe zhvillim ekonomik lokal
  Udhëheqës: Elmaz Iseni
  Tel: 02/2579-803

Indeksi i NJVL

Ndërmarrja komunale publike:
Aktive
Emri i NKP-s: NKP "Haraçinë"
Adresa e NKP-s:
rr. 14, pn

Kontakti:
Tel: 02/2579-803

Drejtor
Raimi Emini
Gjuhë e huaj:
Përkatësia etnike: shqiptar
Tel. zyrtar: 02/2579-803
Mandati me radhë: 1
Nga: 2005 deri më:

Numri i të punësuarve në NKP: 5

Arsimi

Arsimi fillor:
SHQ "Bajram Shabani" – Grushinë
SHQF "Gjergj Kastrioti Skënderbeu" – Haraçinë

Mbrojtja shëndetësore
Ambulanca në Haraçinë

Informata:
Personi për kontakt: Elmaz Iseni
Tel: 02/2579-803
Faks: 02/2579-803

Komuna e Berovës

Општина Берово

Adresa e selisë:
„Dimitar Vllahov“, nr. 10
2330 Berovë

Kontakti:
tel. 033/471-057
faksi 033/471-026

e-mail:
so.berovo@mt.net.mk

faqja e internetit:
www.opstinaberovo.gov.mk

Vendndodhja: Maqedonia Lindore – rajoni i Bregallnicës

Numri i banorëve:	13.942
Numri i vendbanimeve:	
Qytete:	1
Fshatra:	8
Numri i bashkësive lokale:	8
Sipërfaqja:	595 km²
Dita e komunës:	23 Gushti

Struktura e popullatës

Maqedonas	95.67%
Shqiptarë	0.00%
Turq	0.65%
Romë	3.29%
Vlleh	0.04%
Serbë	0.14%
Boshnjakë	0.02%
Të tjerë	0.19%

Të dhëna statistikore nga regjistrimi i fundit në vitin 2002

Përshkrimi i komunës

Komuna e Berovës është e vendosur në pjesën lindore të R. Maqedonisë. Komuna ka territor prej 595 km2, më relief të dukshëm malor, me lartësi mbidetare mbi 800 metra dhe është e vendosur mes maleve: Ograzhden, Pllaçkovicë dhe malet e Maleshevisë. Qyteti i Berovës dhe vendbanimet fshatare të komunës janë të vendosur në periferinë e Maleshevisë, nëpër të cilën kalon lumi më i madh Bregallnica. Në rrëzën e maleve të Maleshevisë ndodhet Liqeni i Berovës – akumulim artificial me 10 milion metër në kub ujë. Trashëgimia kulturore – historike në Berovë është e pasqyruar në kishat shumta dhe manastiret në qytet dhe në rrethinë. Në suaza të jetës kulturore mbahet manifestimi “Vera kulturore e Berovës”. Prodhimi më i njohur është djathi i Berovës dhe prodhimet e tjera të qumështit, delja e Berovës, patatet, mjalti malor dhe rakia e Maleshevisë.

Zhvillimi ekonomik lokal (ZHEL)

▸ Përparësitë kryesore konkurruese të komunës

Mjedis i pastër ekologjik, lokalitete të bukura turistike, popullatë mikpritëse.

Prioritetet kryesore për zhvillimin ekonomik lokal

Zhvillimi i ndërmarrjeve të vogla dhe të mesme; zhvillimi i turizmit; zhvillimi dhe modernizim i bujqësisë dhe blegtorisë.

Degët kryesore ekonomike

Industria e drurit; industria e tekstilit; bujqësia dhe blegtoria; turizmi.

Subjekte afariste në komunë: 572

Buxheti i komunës

Buxheti i komunës në vitin 2004: 78.019.695 (den.)
Buxheti i komunës për vitin 2005: 43.847.631 (den.)

Plani i aksionit ekologjik lokal (PAEL)

PAEL i përket periudhës 10 vjeçare, i njëjti është aprovuar në vitin 2003 – 2004.

▸ Problemet kryesore ekologjike të komunës

Furnizimi me ujë; menaxhimi dhe trajtimi i mbeturinave të forta; mbrojtja e pyjeve; ujërat fekale; mbrojtja e tokës; ndërgjegjja publike; zhvillimi urban; gjendja shëndetësore; trashëgimia natyrore.

Struktura dhe skema organizative e NJVL

Kryetari i komunës:
Venko Pashaliski
Gjuhë e huaj: frëngjisht
përkatësia politike: LSDM
tel. zyrtar: 033/471-057
mandati me radhë: 1
nga: 2005 deri më: 2009

Ka lindur më 07.05.1956 në Berovë. Shkollën fillore dhe të mesmen i ka mbaruar në Berovë. Në Shkup ka diplomuar në Fakultetin e Mjeksisë. Pas diplomimit ka punuar në shtëpinë e shëndetit – Berovë si mjek i mjeksisë së përgjithshme. Pas specializimit në mikro biologji dhe parazitologji punon si mjek specialist në Entin për mbrojtje shëndetësore në Koçan. Në vitin 2003 emërohet drejtor i entit. Në zgjedhjet lokale në vitin 2005 zgjedhet kryetar i komunës së Berovës.

Kryetari i Këshillit:
Lidia Dogazanska
Gjuhë e huaj: rusisht
përkatësia politike: VMRO-PP
tel. zyrtar: 033/471-057
mandati me radhë: 1
nga: 2005 deri më: 2009

Këshilltarë:
Sonja Furnaxhiska - Berovë
Stojan Gashçeovski - Berovë
Marin Demirovski - f. Rusinovë
Biljana Kashirska - Berovë
Branka Shishovska - Berovë
Vanço Remenski - f. Ratevo
Goran Mirçovski - f. Rusinovë
Todorço Cikarski - Berovë
Ljupço Dimitrovski - Berovë
Branko Uzhevski - f. Vladimirovo
Daniela Korçovska - f. Rusinovë
Vlado Neshovski - Berovë
Zoran Agovski - Berovë
Marjan Sokolçevski - Berovë

Këshillat e bashkësive lokale/urbane në komuna:
Smojmirovë - Kiro Karakutovski
Ratevë - Gjoko Ajtovski
Macevë - Vanco Drakulovski
Budinarc - Mitko Krzhovski
Dvorishtë - Risto Softovski
Mitrashinc - Grozdan Ligovski
Rusinovë - Slavço Burovski
Vladimirovë - Marjan Xhambaski

Gjithsej të punësuar në NJVL: 37
Struktura (sipas arsimimit): i mesëm:17; i lartë:4; sipëror: 16
Struktura (sipas përkatësisë etnike): maqedonas: 37
Struktura (numri i grave të punësuara – përfaqësimi gjinor): gra: 10; meshkuj: 27;

Skema organizative në NJVL (sektorët dhe departamentet)

SEKTORËT

- Punë juridike dhe të përgjithshme
  Udhëheqës: Mitko Ilievski
  tel: 033/ 471- 057

DEPARTAMENTET

- Urbanizëm dhe mbrojtja e mjedisit jetësor
  Udhëheqës: Elen Kaçullaçka
  tel: 033/ 471-057
- Aktivitete komunale
  Udhëheqës: Dragan Tërnkovski
  tel: 033/ 471-057
- Punë të përgjithshme
  Udhëheqës: Zvonko Pekevski
  tel: 033/ 471-057
- Punë juridike
  Udhëheqës: Svetlana Boshnaçka
  tel: 033/ 471-057

Sektori qytetar

Bashkëpunimi me organizatat qytetare

- "Ambrozija"
- Shoqata e skautëve "Berani"
- Asociacioni qytetar "GAMA"
- UNDP – Agjenci lokale për zhvillim – Berovë

Indeksi i NJVL

Ndërmarrja komunale publike: Aktive
Emri i NKP-s: NKP "Shërbimi"
Adresa e NKP-s:
rr. Mareshal Tito, p.n.

Kontakti:
Tel: 033/ 471-155
Faks: 033/ 471-155

Drejtor
Kiro Çiçakovski
Gjuhë e huaj: Anglisht
Përkatësia etnike: Maqedonas
Tel. zyrtar: 033/ 471-155
Mandati me radhë: 4
Nga: 1990 deri më:
Numri i të punësuarve në NKP: 67

- **Arsimi:**

Arsimi fillor:
SHF „Nikola Petrov - Rusinski" f. Rusinovë
SHF „Dedo Iljo Maleshevski" - Berovë

Arsimi i mesëm:
SHMSH "Aco Ruskovski" – Berovë

- **Mbrojtja shëndetësore:**

Shtëpia e shëndetit Berovë

- **Kulturë:**

Shtëpia e kulturës "Dimitar Berovski" – Berovë

- **Shërbimi zjarrfikës:**

Njësia territoriale zjarrfikëse

Projekte në rrjedhë, vlera dhe donatori i tyre

Projekti	Donatori	Buxheti
Mbindërtim në rr. "Ballkanska"	pjesëmarrje personale	3.000.000 MKD
Mbindërtimi në rr. "Vëllazërim dhe bashkim"	pjesëmarrje personale	3.000.000 MKD
Mbindërtimi i kanalizimit fekal në f. Rusinovë	Programi KARDS	22.000.000 MKD
Meremtimi i objektit Gjykata e vjetër	Donacion nga Projekti për zhvillimin e komunave dhe kulturës	

Projekte më të rëndësishme të realizuara

Projekti	Investitori	Buxheti
Ndërtim i ujësjellësit rajonal në f. Mitrashincë	Ministria e Transporti dhe Lidhjeve	1.500.000 MKD
Ndërtim i kanalizimit fekale në f. Rusinovë	Ministria e Transportit dhe Lidhjeve.	5.800.000 MKD
Ndërtim i sistemit kolektor për mbrojtjen e Liqenit të Berovës me stacion pastrues	Fondi për kompensim i Zvicrës dhe Ministria për Mbrojtjen e Mjedisit dhe Planifikimit Hapësinor	10.000.000 MKD
Ndërtimi i urës në l. Bregallnicë te f. Mitrashincë	Ministria e Transportit dhe Lidhjeve, Agjencia për rajone të paz-hvilluara dhe pjesëmarrje personale	550.000 MKD
Ndërtimi i rr. "Dedo Iljo Maleshevski"	Pjesëmarrje e qytetarëve	1.000.000 MKD
Ndërtimi i rr. "Jurij Gagarin" – Projekti për zhvillimin e komunave		3.000.000 MKD
Ndërtim i ndriçimit rrugor në rr. "Partizanska" dhe rr. "Marshall Tito"	Vetë pjesëmarrje	500.000 MKD
Rregullimi i hapësirave të gjelbra dhe lojtore për fëmijë në rr. "11 tetori" dhe "Marshall Tito"	UNDP – zyra për zhvillim lokal ekonomik në Berovë	

Projekte të planinikuara

- Ndërtimi i sallës sportive në Berovë
- Ndërtimi i kanalizimit atmosferik për rr. "Mareshali Tito" dhe rr. "3 Gushti"
- Ndërtimi i kanalizimit fekal në lagjen Shirinë
- Ndërtimi i stacionit pastrues për kanalizimin fekal në Berovë
- Ndërtimi i rezervuarit të filtër stacionit në Berovë
- Ndërtimi i kanalizimit fekal në Zonën industriale
- Ndërtimi i kanalizimit fekal në lagjen Shirina
- Ndërtimi i kanalizimit fekal në f. Smojmirovë
- Rregullimi parter i sheshit në Berovë
- Meremtimi i linjës së ujësjellësit të ujësjellësit kryesor në Berovë në L=1007 m
- Meremtimi i rrjetit të ujësjellësit f. Rusinovë
- Meremtimi i rrjetit të ujësjellësit rr. "11 Tetori"
- Meremtimi i rrjetit të ujësjellësit rr. "Strasho Pinxhur"
- Meremtimi i ndërtesës së gjimnazit të vjetër

Komuna e Manastirit

Општина Битола

Adresa e selisë:
rr. "1 Maj" nr. 61
Manastir, 7000

Kontakti:
tel. 047/234-234
faksi 047/238-723

e-mail:
bitola@mt.net.mk

faqja e internetit:
www.bitola.gov.mk

Përshkrimi i komunës

Manastiri ndodhet në pjesën jugperëndimore të RM-së, në pjesën perëndimore të Pellagonisë, në rrëzën e malit Baba, në brigjet e lumit Dragor me lartësi mesatare mbidetare prej 650 metra. Sipërfaqe urbane me mbi 24 kilometra katrorë. Emri Manastir përmendet që nga koha e Mbretit Samoil. Gjurmët nga Heraklea antike tregojnë për ekzistimin e atij qyteti të vjetër i cili ka qenë i shkatërruar prej tërmetit të madh në vitin 518. Klima është kontinentale me ndikim mediteran. Temperatura mesatare vjetore është 11 gradë.

Numri i banorëve:	**95.385**
Numri i vendbanimeve:	
Qytete:	**1**
Fshatra:	**61**
Numri i bashkësive lokale:	**49**
Sipërfaqja:	**792 км²**
Dita e komunës:	4 Nëntori

Struktura e popullatës

Maqedonas	88.71%
Shqiptarë	4.36%
Turq	1.69%
Romë	2.74%
Vlleh	1.33%
Serbë	0.57%
Boshnjakë	0.02%
Të tjerë	0.58%

Të dhëna statistikore nga regjistrimi i fundit në vitin 2002

Zhvillimi ekonomik lokal (ZHEL)

Strategjia për zhvillim ekonomik lokal

Në realizim

Përparësitë kryesore konkurruese të komunës

Komuna e Manastirit është 15 km afër Bashkimit Evropian (Greqia); Euro-rajoni Ohër-Prespë posedon pasuri kulturore dhe historike. Në afërsi është parku nacional Pelister.

Prioritetet kryesore për zhvillimin ekonomik lokal

Rifillim i fabrikave ekzistuese; Tërheqja e investimeve të huaja.

Degët kryesore ekonomike

Industria; Zejet; Ndërtimtaria; Tregtia; Turizmi dhe hoteleria; Bujqësia dhe blegtoria.

Subjekte afariste në komunë: 2518

Buxheti i komunës

Buxheti i komunës në vitin 2004: 173.008.753 (den.)
Buxheti i komunës për vitin 2005: 258.431.441 (den.)

Plani i aksionit ekologjik lokal (PAEL)

Nga viti 1998, ndërsa tani është revidimi i PAEL-it ekzistues

Problemet kryesore ekologjike të komunës

Trajtimi i mbeturinave komunale, ndotja e ujërave sipërfaqësor dhe trajtimi jo i drejtë i tyre; përqindja e ulët e qytetarëve në politikën e mbrojtjes së mjedisit jetësor.

Struktura dhe skema organizative e NJVL

Kryetari i komunës:
Vlladimir Taleski
Gjuhë e huaj: anglisht
përkatësia politike: VMRO-DPMNE
tel. zyrtar: 070/2237-236
mandati me radhë: 1
nga: 2005 deri më: 2009

Ka lindur më 07.03.1959 në Kërçovë. Shkollën fillore dhe të mesme i mbaron në Manastir. Fakultetin e arti dramatik e mbaron në vitin 1983 në Shkup dhe vitin e njëjtë bëhet anëtar i teatrit popullor të Manastirit. Diplomon në Fakultetin Filozofik, psikologji. Në vitin 2000 specializon në regji teatrore në akademinë nacionale për art teatror dhe filmik në Sofje. Deri tani si aktor ka realizuar rreth 100 projekte teatrore, ka luajtur në role kryesore. Ka qenë regjisor i më shumë shfaqjeve teatrore dhe televizive.
Është fitues i më shumë dhuratave profesionale dhe shoqërore.

Kryetari i Këshillit:
Zoran Konjanovski
Gjuhë e huaj: anglisht
përkatësia politike: VMRO-DPMNE
tel. zyrtar: 070/237-234
mandati me radhë: 1
nga: 2005 deri më: 2009

Këshilltarë:
Stefanovski Lupço - Manastir
Gacovski Zhivko - Manastir
Gaxhovska Violeta - Manastir
Dimovski Ilçe - Manastir
Kuzmanovska liljana - Manastir
Manojlovski Pandil - Manastir
Mihajlovski Goran - Manastir
Petrovska Valentina - Manastir
Simjanovski Naum - Manastir
Tashevski Pece - Bistricaq
Xholonga Mihailo - Manastir
Vasilevska Mira - Manastir
Grozdanovski Dragi - Manastir
Vukoviq Zvonimir - Manastir
Spasevski Dimitar - Manastir
Funa Koço - Manastir
Cvetkovski Oliver - Manastir
Akifi Evdol - Manastir
Badevska Vesna - Manastir
Dindevski Mende - Manastir
Dupçinov Ilija - Manastir
Milevski Goran - Manastir
Nedelkovski Mirçe - Manastir
Pavlovski Sashko - Manastir
Petloçkova Danica - Manastir
Sotirovska Violeta - Manastir
Tanushevski Marjan - Manastir
Tashkov Kirço - Manastir
Qurçievski Zlatko - Manastir
Mihajlovski Vladimir - Manastir

Këshillat e bashkësive lokale/urbane në komuna:
Taki Daskalot - Blagoj Ivanov
Cërneec - Neat Nurishovski
Cërno Buki - Toni Sherovski
Lera - Cani Xhezairi
Ramna - Jordan Kuzmanovski
Dolenci - Amet Calamovski
Rotino - Vasko Naumovski
Tërnovo-Magarevo - Stavre Macevski
Capari - Boris Ilievski
Porodin - Petre Kotovski
Dame Gruev - Blagoj Gjorgjievski
Gorno Orehovo - Vasil Janevski
Dragarino - Bone Razmovski
Velko Vlahoviq - Sasho Atanasovski
Pande Kajzero - Blagoj Sarvanovski
Dimitar Vlahov - Lube Niklevski
Todor Angelkovski - Zoran Korlevski
E.O.Mara - Pece Milevski
Aleksandar Turunxhev - Nikola Hristovski
Kole Kaninski - Cane Çetalovski
Gjorgji Naumov - Cvetan Filipovski
Stiv Naumov - Lupço Atanasovski
Boris Bastero - Vasko Markovski
Velushina - Rade Mitkovski
Kazhani - Peco Bubovski
Kërklino - Zoranço Talevski
Dihovo - Elica Cvetkovska
Lavci - Zlate Petkovski
Orizari i Epërm - Borçe Cvetkovski
Bartin Dol - Cane Rajkovski
Orizari i Poshtëm - Zlate Petrovski
Karamani - Dimko Pavlovski
Bukovo - Tome Bucukovski
Gjavato - Pece Ognenovski
Poeshevë - Stefçe Stojanovski
Lisolaj - Vane Stojanovski
Ostrec - Milaim Memishkovski
Gabalavci - Jovan Stojçevski
Bistrica - Jovan Tasevski
Nizhopole - Dimçe Mushovski
Egri - Pavle Mitrevski
Dragosh - Stevçe Dimovski
Bareshan - Ico Bogoevski
Kravari - Zlatko Gjorgjievski
Brusnik - Tome Roshkovski
Tërn - Kire Petrovski
Lazhec - Orce Dandushevski
Sërpc i Epërm - Zlatko Balevski
Malovishtë - Blagoj Gramosli

Gjithsej të punësuar në NJVL: 103

Struktura (sipas arsimimit): fillor: 1; kualifikim i lartë: 3; i mesëm: 56; i lartë: 9; sipëror: 34
Struktura (sipas përkatësisë etnike): maqedonas: 101; shqiptar: 1; turq:1;
Struktura (numri i grave të punësuara – përfaqësimi gjinor): gra: 40; meshkuj: 63;

Skema organizative në NJVL (sektorët dhe departamentet)

SEKTORËT

- Inspektorati i përgjithshëm
- Për veprimtari publike
- Për zhvillim ekonomik lokal, tregti, zejtari, turizëm dhe hotelieri
- Për urbanizëm, planifikim hapësinor dhe mbrojtjen e ambienti jetësor, veprimtari komunale dhe rregullimin e truallit për ndërtim
- Për financa dhe buxhet
- Për punë administrative, juridike, punë normative dhe resurset njerëzore
  Udhëheqës: Gjuro Iliq
  tel: 047-208-301

DEPARTAMENTET

- Për arsim, turizëm, hotelieri dhe sport
- Për mbrojtjen e mjedisit jetësor
- Për zhvillim lokal ekonomik
- Për tregti, zanat, turizëm dhe hotelieri
- Për arsim, kulturë dhe sport
- Për mbrojtje shëndetësore, mbrojtje sociale dhe mbrojtjen e fëmijëve
- Për mbrojtjen dhe shpëtimin e të mirave qytetare dhe materiale
- Për punë komunale dhe rregullimin e tokës ndërtimore
- Inspektorati, komunikacioni rrugor dhe rrugët
- Për urbanizëm dhe planifikim hapësinor
  Udhëheqës: Vesna Jurak
  tel: 047-203-666
- Inspektorati për të ardhura
- Për punë administrative
- Për punë juridike normative
  Udhëheqës: Joce Gonovski
  tel: 047-208-317
- Për resurse njerëzore dhe punë të përgjithshme
  Udhëheqës: Kire Gjorgjievski
  tel: 047-208-331
- Për financa dhe buxhet
  Udhëheqës: Tatijana Tançevska Petkovska
  tel: 047-208-328
- Për administrim të të ardhurave
- Inspektim komunal dhe inspektim i mjedisit jetësor

Indeksi i NJVL

Ndërmarrja komunale publike:
Aktive
Emri i NKP-s: Komunalec
Adresa e NKP-s: **rr. 16, pn**
Manastir, **7000**

Kontakti:
Tel: 047-207-400
Faks: 047-207-409
E-mail: **komunalecbt@mt.net.mk**

Drejtor
Jovko Kërstevski
Gjuhë e huaj: Anglisht
Përkatësia etnike: maqedonas
Tel. zyrtar: 047-207-406
Mandati me radhë: 1
Nga: 2005 deri më:
Numri i të punësuarve në NKP: 245

Ndërmarrja komunale publike:
Niskogradba
Adresa e NKP-s: Bulevardi "1 maj", pn
7000, Manastir
Kontakti:
Tel: 047/233-199
Faks:047/233-600
E-mail: niskogradba@mt.net.mk

Drejtor: Nikolla Jovanovski
Gjuhë e huaj: anglisht
Përkatësia etnike: maqedonas
Tel. zyrtar: 070/357-055
Mandati me radhë: 1
Nga: 2005 deri më: 2009
Numri i të punësuarve në NKP: 146

Ndërmarrja komunale publike:
Emri i NKP-s: NKP Vodovod
Adresa e NKP-s: rr. "Kliment Ohridski", pn
7000 Manastir

Drejtor: Zoran Ilioski
Gjuhë e huaj:
Përkatësia etnike: maqedonas
Tel. zyrtar:
Mandati me radhë: 2
Nga: 2005 deri më: 2009
Numri i të punësuarve në NKP: 219

Kontakti:
Tel: 047/227-448
Faks: 047/225-140
E-mail: vodovod@mt.net.mk

- **Arsimi:**

Arsimi fillor:
"Aleksandar Turunxhev" - Kukureçan
"Kërste Petkov Misirkov" - Bisticë
"Sh. Klimenti i Ohrit" - Manastir
"Dr. Trupun Panovski" - Manastir
"Stiv Naumov" - Manastir
"Kole Kaninski" - Manastir
"Sh. Qirili dhe Metodi" - Manastir
"Dame Gruev" - Manastir
"Todor Angelevski" - Manastir
"Goce Delçev" – Manastir
"Gjorgji Sugare" – Manastir
SHF "Elpida Karamandim" – Manastir

Arsimi i mesëm:
"Gjorgji Naumov" – Manastir
"Jane Sandanski" – Manastir
"Kuzman Shapkarev" – Manastir
"Taki Daskallo" – Manastir
"Josip Broz Tito" – Manastir
"Dr. Jovan Kalauzi" – Manastir

- **Mbrojtja shëndetësore:**

Shtëpia e shëndetit me objektet shoqëruese

- **Kulturë:**

Kopshti zoologjik
Enti për mbrojtjen e monumenteve të kulturës dhe Muzeu
ISH "Shën Klimenti i Ohrit"
Teatri popullor
Qendra për kulturë

- **Shërbimi zjarrfikës:**

tel: 047-242-892
faks: 047-218-193

- **Informata:**

Shef i protokollit
Personi për kontakt: Zoran Iliq
tel: 047-208-301
faks: 047-238-723
e-mail: guroilic@yahoo.com

Sektori qytetar

Bashkëpunimi me organizatat qytetare

- Bashkëpunimi me organizatat qytetare:
- OJQ "Biosfera"
- Qendra euro-rajonale teknologjike
- Qendra multimediale në lagjen Bair
- Qendra rinore kulturore Manastir qyteti i hapur
- OJQ Semper – Vepro kundër tregtisë me njerëz dhe emigrimit ilegal

Projekte në rrjedhë, vlera dhe donatori i tyre

Projekti	Donatori	Buxheti
Furnizimi me ujë i lagjes livadhet e Bukovit	KARDS	500.000 euro
Skicimi i potencialeve investuese	UNDP, Agjencia për investime të huaja Makinvest	
Rrethimi i sipërfaqeve me bar	USAID	35.000 USD
Ndërmjetësimi gjatë punësimit të rinjve me arsim të lartë	UNDP	21.000 USD
Projekti në programin e AMPEP		5.000 euro
Rikonstruksioni i Entit për fëmijë me dëgjim dhe të folurit e dëmtuar – Manastir	Banka Botërore	85.000 USD

Projekte me të rëndësishme të realizuara

Projekti	Investitori	Buxheti
Riparim i infrastrukturës në bulevardin "1 Maj"	KFË	200.000 euro
Komuna elektronike	BE, FARE	45.000 euro
Rregullim i shtratit të lumit Dragor	KFW	200.000 euro
Riparim i rrjetit ujësjellës në lagjen Bair	KFW	200.000 euro
Restaurim i fasadës të gjimnazit "Josip Broz Tito" dhe fasadën e ndërtesës komunale	UNDP; CBI-IOM	108.000 USD
Pajisje urbanistike, restaurim dhe konservim i fasadave në Shirok Sokak	CBI-IOM, Ministria e kulturës dhe Banka Botërore	108.000 USD

Projekte të planinikuara

- Ndërtimi i panairit
- Rikonstruksioni i shëtitores së qytetit
- Rikonstruksioni i Tumbe kafesë dhe kopshtit zoologjik
- Rregullimi i tri hyrjeve në qytet

Komuna e Bogdancit

Општина Богданци

Adresa e selisë:
„Marshall Tito“ nr. 62
1484, Bogdanci

Kontakti:
tel. 034/222-333
faksi 034/222-333

e-mail:
opstina_bogdanci@mt.net

Vendndodhja: Pjesa jugore e vendit, nga ana e majtë e Vardarit, mes komunave Dojrani i Vjetër dhe Vallandova

Numri i banorëve:	**8.707**
Numri i vendbanimeve:	
Qytete:	**1**
Fshatra:	**3**
Numri i bashkësive lokale:	**4**
Sipërfaqja:	114 km²
Dita e komunës:	10 Tetori

Struktura e popullatës

Maqedonas	92.95%
Shqiptarë	0.02%
Turq	0.62%
Romë	0.01%
Vlleh	0.06%
Serbë	6.03%
Boshnjakë	0.00%
Të tjerë	0.31%

Të dhëna statistikore nga regjistrimi i fundit në vitin 2002

Përshkrimi i komunës

Në kuadër të komunë bëjnë pjesë katër vendbanime edhe atë: qyteti i Bogdancit, fshatrat Selemli, Stojakovë dhe Gjavoto. Kryesisht është rajon rrafshinor me lartësi mbidetare më të ulët se 100 metra.

Zhvillimi ekonomik lokal (ZHEL)

▸ **Përparësitë kryesore konkurruese të komunës**

Resurse natyrore dhe njerëzore, potenciale të kapaciteteve ekzistuese industriale.

Prioritetet kryesore për zhvillimin ekonomik lokal

Zhvillimi i bujqësisë nëpërmjet aktivizimit të kapaciteteve përpunuese të prodhimeve bujqësore; Themelimi i ndërmarrjeve të reja të vogla dhe të mesme, shfrytëzim dhe aktivizim i fuqisë së arsimuar të punës.

Degët kryesore ekonomike

Bujqësia, transporti.

Subjekte afariste në komunë: 206

Buxheti i komunës

Buxheti i komunës në vitin 2004: 31.473.618 (den.)
Buxheti i komunës për vitin 2005: 30.303.263 (den.)

Plani i aksionit ekologjik lokal (PAEL)

Prej vitit 2003 deri në vitin 2009.

▸ **Problemet kryesore ekologjike të komunës**

Shkalla e ulët e vetëdijes ekologjike, hedhja e pakontrolluar e mbeturinave (formimi i deponive të jo legale, ndotja e tokës dhe ujit, përdorimi i substancave kimike, pesticide, plehra artificiale).

Struktura dhe skema organizative e NJVL

Kryetari i komunës:
Gjorgje Petrushev
përkatësia politike: LSDM
tel. zyrtar: 034/222-333
mandati me radhë: 3
nga: 1996 deri më: 2009

Ka lindur në vitin 1954 në Bogdanci. Inxhinier i diplomuar i punësuar në vitin 1986 në ZIK "Izvorski" në Bogdanc, ndërsa me ndërtimin e pendës "Papurci" bëhet drejtor i ekonomisë së ujit "Papurci". Pastaj emërohet edhe drejtor i ndërmarrjes për ujitje, transport dhe ndërtimtari "Himes" në Bogdanc. Në këtë periudhë ka marrë pjesë në shumë projekte në lëmin e hidro-ndërtimtarisë. Nga mosha e re e ka dashur sportin duke marrë pjesë në hendboll, ndërsa sot është edhe kryetar i KH "Mladost" nga Bogdanci.

Kryetari i Këshillit:
Ilija Karagoshev
përkatësia politike: LSDM
tel. zyrtar: 034/222-333
mandati me radhë: 1
nga: 2005 deri më: 2009

Këshilltarë:
Ivan Ivanov – Bogdanc
Sonja Karakamisheva – Bogdanc
Boris Jovanxhikov – Stojakov
Petar Kondurxhiev – Bogdanc
Ivan Popov – Bogdanc
Vllado Stojanoviq – Selemli
Dragica Vangellova – Bogdanc
Vasill Dellev – Bogdanc
Violeta Shutarova – Bogdanc
Toni Takashmanov – Bogdanc

Gjithsej të punësuar në NJVL: 13
Struktura (sipas arsimimit): i mesëm: 6; i lartë: 7
Struktura (sipas përkatësisë etnike): maqedonas: 13
Struktura (numri i grave të punësuara – përfaqësimi gjinor): gra: 9; meshkuj: 4;

Indeksi i NJVL

Ndërmarrja komunale publike: Aktive
Emri i NKP-s: NKP "Bogdanci"

Adresa e NKP-s:
rr. Marshall Tito, pn
1484 Bogdancë

Kontakti:
Tel: 034/221-020
Faks: 034/221-020

Drejtor
Mile Demerxhiev
Gjuhë e huaj: anglisht
Përkatësia etnike: maqedonas
Tel. Zyrtar: 034/221-020
Mandati me radhë: 1
Prej 2005 deri:

Numri i të punësuarve në NKP: 40

- **Arsimi:**

Arsimi fillor:
Arsimi i mesëm:
SHF "Petar Musev" – Bogdanc
SHF "Qirili dhe Metodi" – Stojakov

- **Mbrojtja shëndetësore:**

Stacioni shëndetësor – Bogdanc
Stacioni shëndetësor - Stojakov

Skema organizative në NJVL (sektorët dhe departamentet)

DEPARTAMENTET

- Furnizues
  Udhëheqës: Suzana Petrusheva
  Tel: 034/222-333
- Ekonom
  Udhëheqës: Zoran Peev
  Tel: 034/222-333
- Sekretar teknik
  Udhëheqës: Anetka Delleva
  Tel: 034/222-333
- Për punë administrative-teknike
  Udhëheqës: Dafina Bojaxhieva
  Tel: 034/222-333
- Kontabilist
  Udhëheqës: Mara Gogova
  Tel: 034/222-333
- Për punë publike
  Udhëheqës: Simona Karagosheva
  Tel: 034/222-333
- Për zhvillim ekonomik lokal
  Udhëheqës: Mitko Vllahov
  Tel: 034/222-333
- Për dhënien e dokumenteve për ndërtim
  Udhëheqës: Efrem Popov
  Tel: 034/222-333
- Për mbrojtjen e mjedisit jetësor
  Udhëheqës: Jovanka Ampova
  Tel: 034/222-333
- Për urbanizëm, arkitekturë dhe ndërtimtari
  Udhëheqës: Sonja Maxhirova
  Tel: 034/222-333
- Shef i kabinetit të kryetarit të komunës
  Udhëheqës: Emilija Paunkova
  Tel: 034/222-333
- Për çështje juridike
  Udhëheqës: Venera Veneva
  Tel: 034/222-333

Sektori qytetar

Bashkëpunimi me organizatat qytetare

- Shoqata e grave
- Shoqata ekologjike (projekti për mbledhjen e ambalazhit plastike)
- Shoqata e pensionistëve
- Shoqata sportive

Komuna e Bogovinës

Општина Боговиње

Adresa e selisë:
„Skënderbe“ Bogovinë, 1220

Kontakti:
tel. 044/371-500
faksi 044/373-667

e-mail:
bogovinje@mt.net.mk

faqja e internetit:
www.bogovinje.mt.net.mk

Numri i banorëve:	**28.997**
Numri i vendbanimeve:	
Qytete:	**0**
Fshatra:	**16**
Numri i bashkësive lokale:	**15**
Sipërfaqja:	**150 км²**
Dita e komunës:	8 Shkurti

Struktura e popullatës

Maqedonas	0.13%
Shqiptarë	95.23%
Turq	4.08%
Romë	0.02%
Vlleh	0.00%
Serbë	0.00%
Boshnjakë	0.03%
Të tjerë	0.51%

Të dhëna statistikore nga regjistrimi i fundit në vitin 2002

Përshkrimi i komunës

Komuna e Bogovinës është njësi e vetëqeverisjes lokale në të cilën banorët e realizojnë të drejtën për sjelljen e vendimeve me pjesëmarrje të drejtpërdrejtë dhe nëpërmjet përfaqësuesve. Komuna ka stemën e vet dhe flamurin.

Zhvillimi ekonomik lokal (ZHEL)

Strategjia për zhvillim ekonomik lokal

2004-2014

Përparësitë kryesore konkurruese të komunës

Biznesi; Socialja, ekologjia.

Prioritetet kryesore për zhvillimin ekonomik lokal

Biznes sektori; Socialja; Ekologjia.

Degët kryesore ekonomike

Bujqësia; biznesi; industria; turizmi rural.

Subjekte afariste në komunë: 1.114

Buxheti i komunës

Buxheti i komunës në vitin 2004: 24.053.599 (den.)
Buxheti i komunës për vitin 2005: 43.877.326 (den.)

Plani i aksionit ekologjik lokal (PAEL)

2003-2007

Problemet kryesore ekologjike të komunës

Kanalizimi i fekaleve dhe mbeturinat.

Struktura dhe skema organizative e NJVL

Kryetari i komunës:
Nevzat Elezi
Gjuhë e huaj: anglisht
përkatësia politike: BDI
tel. zyrtar: 070/326-151; 075/326-151
mandati me radhë: 1
nga: 2005 deri më: 2009

Ka lindur më 7.7.1961 në fshatin Kamjan. Shkollën fillore e ka mbaruar në Kamjan, shkollën e mesme "Kirill Pejçinoviq" në Tetovë, studimet në Fakultetin e Mjeksisë në Shkup, ka specializuar në Shkup, ndërsa ka magjistruar në Tiranë

Kryetari i Këshillit:
Minir Isaku
Gjuhë e huaj: anglisht
përkatësia politike: BDI
tel. zyrtar: 070/326-172
mandati me radhë: 1
nga: 2005 deri më: 2009

Këshilltarë:
Këshilltarë:
Nuriman Tefiku - Kamjan
Shuip Kadriu - Pollçishtë
Mirsat Rushiti - Zherovjan
Mirzana Jakupi - Novo Sellë
Avni Miniri - Siniçan
Islam Idrizi - Rakovec
Mina Jahiu - Kalnik
Jasmine Rustemi - Kamjan
Minir Isaku - Pirok
Lokman Tafiri - Urvish
Imberli Abdiu - Pirok
Rametula Muniti - Pirok
Medi Saliu - Pirok
Agim Neziri - Pallçishtë
Njomza Ismaili - Kamjan
Zikiria Rexhepi - Bogovinë
Nagip Ferati - Zherovjan
Fatmire Sulejmani - Siniçan
Qefsere Kurtishi - Pallçishtë

Këshillat e bashkësive lokale/urbane në komuna:
Urvish - Lokman Tahiri
Palçishtë e Epërme - Ebib Esati
Kalnik - Shemeran Sinani
Zherovjan - Isen Refati
Novak - Xhajur Osmani
Jellovjan - Xhevxhet Halimi
Novo Sella - Jufkamet Alimani
Sellcë - Vesel Halili
Pallçishtë - Shuip Kadriu
Rakovec - Islam Idrizi
Siniçan - Mehat Abazi
Sedllarc e Epërme - Hajrula Ismaili
Kamjan - Nehat Eliu
Bogovinë - Safet Ramadani
Pirok - Hasan Fejsulahi

Gjithsej të punësuar në NJVL: 31
Struktura (sipas arsimimit): fillor: 5; i mesëm: 11; i lartë: 2; sipëror: 13
Struktura (sipas përkatësisë etnike): maqedonas: 1; shqiptar: 30;
Struktura (numri i grave të punësuara – përfaqësimi gjinor): gra: 5; meshkuj: 26;

Skema organizative në NJVL (sektorët dhe departamentet)

SEKTORËT

- Për veprimtari komunale, komunikacioni dhe rrugët, urbanizëm dhe mbrojtjen e ambientit jetësor
- Për buxhet, financa dhe zhvillim ekonomik lokal
- Për punë juridike, normative, veprimtari publike dhe të përgjithshme, punë administrative

DEPARTAMENTET

- Inspektorat
- Për punë komunale, komunikacion, rrugë
- Për urbanizëm dhe mbrojtjen e mjedisit jetësor
  Udhëheqës: Servet Xhemaili
- Për zhvillim lokal ekonomik
  Udhëheqës: Hazbi Idrizi
  tel: 070-209-917
- Për buxhet dhe financa
  Udhëheqës: Akim Ajrulli
  tel: 070-209-749
- Për punë juridike dhe normative dhe aktivitete publike
  Udhëheqës: Hyrijete Kurtishi
  tel: 070-389-352

Indeksi i NJVL

Ndërmarrja komunale publike:
Aktive Bogovinë
Emri i NKP-s: Sharri

Adresa e NKP
rr. Skënderbeu
Bogovinë 1220

Kontakti:
faksi: **044/373-667**

Drejtor
Safet Ramadani
Gjuhë e huaj: Frëngjisht
Përkatësia etnike: shqiptar
Tel. zyrtar: 070-855-106
mandati me radhë: 1
nga: 2005 deri më:

Numri i të punësuarve në NKP: 10

- **Arsimi:**

Arsimi fillor:
"Lirija" – Zherovjan,
"11 tetori" – Urviq
"Dervish Sara" – Pallçisht
"Abdil Frashri" – Bogovinë,
"Sabedin Bajrami" – Kamjan,
"Sami Frashri" - Pirok

- **Mbrojtja shëndetësore:**

Organizata private shëndetësore - Bogovinë
Organizata private shëndetësore Prahis Medika Kamjan
OPSH Zherovjan
OPSH - Kamjan
OPSH - Bogovinë
Organizata private shëndetësore Canus - Sedllarcë e Epërme
Organizata private shëndetësore Bati Medika - Pirok
OPSH - Pirok

- **Shërbimi zjarrfikës:**

Gazi Ajrulli
tel: 070-851-124
faks: 044-373-667
e-mail: komuna@mt.net.mk

- **Informata:**

Personi për kontakt:
Nehat Aliu
tel: 070-556-420
faks: 044-373-667
e-mail: komuna@mt.net.mk

Projekte në rrjedhë, vlera dhe donatori i tyre

Projekti	Donatori	Buxheti
Pilot projekt për strategjinë e komunës	UNDP	

Projekte më të rëndësishme të realizuara

Projekti	Investitori	Buxheti
Ujësjellës në Zherovjan	USAID	300.000 USD
Rrugë lokale	KARDS, Agjencia për ndërtim dhe rekonstruksion	350.000 euro
Pilot Projekt për strategji komunale	UNDP	
Studim për hidrocentralet	Eko lings	70.000 USD

Projekte të planinikuara

- Plani gjeneral urbanistik, rregullimi i trafikut sipas planit.
- Ndërtimi i hidrocentraleve
- Hapja e rrugës deri te Liqeni i Bogovinës
- Kanalizimi



Komuna e Bosillovës

Општина Босилово

Adresa e selisë:
f. Bosillovë, 2434

Kontakti:
tel. 034/371-600
faksi 034/371-600

e-mail:
opstinabosilovo@mt.net.mk

faqja e internetit:
www.opstinabosilovo.gov.mk

Vendndodhja: Pjesa qendrore e rajonit të Strumicës

Numri i banorëve:	14.260
Numri i vendbanimeve:	
Qytete:	0
Fshatra:	16
Numri i bashkësive lokale:	15
Sipërfaqja:	140 km²
Dita e komunës:	10 Prilli

Struktura e popullatës

Maqedonas	95.70%
Shqiptarë	0.00%
Turq	3.47%
Romë	0.17%
Vlleh	0.00%
Serbë	0.06%
Boshnjakë	0.00%
Të tjerë	0.59%

Të dhëna statistikore nga regjistrimi i fundit në vitin 2002

Degët kryesore ekonomike

Bujqësia; Blegtoria.

Subjekte afariste në komunë: 175

Buxheti i komunës

Buxheti i komunës në vitin 2004: 13.298.000 (den.)
Buxheti i komunës për vitin 2005: 22.522.000 (den.)

Plani i aksionit ekologjik lokal (PAEL)

Problemet kryesore ekologjike të komunës

Mbeturinat komunale.

Struktura dhe skema organizative e NJVL

Kryetari i komunës:
George Manushev
Gjuhë e huaj: anglisht
përkatësia politike: LSDM
tel. zyrtar: 070/222-665
mandati me radhë: 1
nga: 2005 deri më: 2009

Kryetari i komunës është profesor i diplomuar i historisë dhe shumë vite punon në SHA "Telekomunikacionet e Maqedonisë" në më shumë detyra pune.

Kryetari i Këshillit:
Aco Kirov
Gjuhë e huaj: frëngjisht
përkatësia politike: LSDM
tel. zyrtar: 070/303-799
mandati me radhë: 1
nga: 2005 deri më: 2009

Kësh illtarë:
Slobotka Stojkova - f. Radova
Blazho Ristomanov - f. Dërvosh
Gjorgji Atanasov - f. Radova
Ilija Nikov - f. Monospitova
Zoran Velkov - f. Borkeva
Vera Trajkova - f. Sekirnik
Koljo Ivanov - f. Saraj
Gjorgji Nakov - f. Shtuka
Dragonço Janev - f. Saraj
Mariçe Karmaziceva - f. Bosillova
Olga Stoilkova - f. Monospitova
Nikola Dimov - f. Ilovica
Slavço Mishev - f. Monospitova
Vida Taseva - f. Bosillova
Aco Kirov - f. Turnova

Kësh illat e bashkësive lokale/urbane në komuna: Dërvosh -
Geçerli - Atanas Smilanov
Petralinc - Razmo Gjurçinovski
Ednokuqeva - Boshko Mitrev
Robova -
Radova -
Borieva - Hristo Jarkov
Monospitova -
Baldovc i Vjetër - Toni Jovcev
Saraj -
Shtuka -
Ilovicë -
Sekirnik - Vasil Mitrov
Turnova - Goran Pecev
Bosillova - Vanco Gjorgjiev

Gjithsej të punësuar në NJVL: 7
Struktura (sipas arsimimit): fillor: 2; i mesëm: 3; i lartë: 2;
Struktura (sipas përkatësisë etnike): maqedonas: 7;
Struktura (numri i grave të punësuara – përfaqësimi gjinor): gra: 3; meshkuj: 4;

Indeksi i NJVL

Ndërmarrja komunale publike: Aktive
Emri i NKP-s: "Ograzhden"
Adresa e NKP-s:
f. Bosillova, pn

Adresa e NKP
rr. f. Boslliovë p.n.
Bosillova 2434

Drejtor
Borçe Minov
Gjuhë e huaj: frëngjisht
Përkatësia etnike: maqedonas
Tel. zyrtar: 070/253-472
Mandati me radhë: 1

Nga: 2005 deri më:

Numri i të punësuarve në NKP: 6

- **Arsimi:**

Arsimi fillor:
SHF „Qirili dhe Metodi" – Ilovica
SHF „Goce Dellçev" – Bosillova

- **Mbrojtja shëndetësore:**

Ambulancat shëndetësore në Turnovë, Bosillova

Skema organizative në NJVL (sektorët dhe departamentet)

DEPARTAMENTET

- Departamenti për inspektim – inspektorat
- Departamenti për punë juridike, të përgjithshme dhe komunale, aktivitete publike dhe zhvillim lokal ekonomik
  Udhëheqës: Milan Andonov
  tel: 070/303-797

Projekte në rrjedhë, vlera dhe donatori i tyre

Projekti	Donatori	Buxheti
Ndërtimi i ozonatorit në stacionin filtrues në f. Ilovicë	KARDS	

Projekte më të rëndësishme të realizuara

Projekti	Investitori	Buxheti
Ndërtimi i filtër stacionit në HC "Ilovica" dhe rrjetë distributive për ujësjellës në 5 vendbanime në Bosillovë- Bosillovë, Tërnovë, Sekirnik, Radovë dhe Borçevë	GTZ	

Komuna e Bërvenicës

Општина Брвеница

Adresa e selisë:
„Mareshal Tito“, p.n.
F. Bërvenicë, 1216

Kontakti:
tel. 044/456-015
faksi 044/456-015

Përshkrimi i komunës

Ndodhet në pjesën e mesme të Pollogut, në jug të Tetovës, shtrihet në anën e djathtë të lumit Vardar, bën pjesë në komunat rurale, kufizohet me komunat e: Tetovës, Bogovinës, Zhelinës dhe Samokovit. Ka kushte ideale për bujqësi, pemëtari.

Zhvillimi ekonomik lokal (ZHEL)

Përparësitë kryesore konkurruese të komunës

Kushtet klimatike për zhvillim të bujqësisë, autostrada e cila i lidh qytetet e Gostivarit dhe Tetovës.

Prioritetet kryesore për zhvillimin ekonomik lokal

Zhvillim i infrastrukturës; zhvillim i ndërmarrjeve të vogla dhe të mesme; zhvillim i bujqësisë (pemëtari dhe blegtori).

Degët kryesore ekonomike

Bujqësia, tregtia, prodhimi dhe përpunimi, zejet.

Subjekte afariste në komunë: 196

Buxheti i komunës

Buxheti i komunës në vitin 2004: 9.124.000 (den.)
Buxheti i komunës për vitin 2005: 18.949.765 (den.)

Plani i aksionit ekologjik lokal (PAEL)

Problemet kryesore ekologjike të komunës

Deponite jo legale, ujërat atmosferik dhe ato fekal.

Numri i banorëve:	15.855
Numri i vendbanimeve:	
Qytete:	0
Fshatra:	10
Numri i bashkësive lokale:	11
Sipërfaqja:	158 km²
Dita e komunës:	17 Dhjetori

Struktura e popullatës

Maqedonas	37.53%
Shqiptarë	61.62%
Turq	0.00%
Romë	0.00%
Vlleh	0.00%
Serbë	0.49%
Boshnjakë	0.01%
Të tjerë	0.35%

Të dhëna statistikore nga regjistrimi i fundit në vitin 2002

Struktura dhe skema organizative e NJVL

Kryetari i komunës:
Xhelal Ramadani
Gjuhë e huaj: gjermanisht
përkatësia politike: BDI
tel. zyrtar: 044/456-005
mandati me radhë: 1
nga: 2005 deri më: 2009

Ka lindur më 12.02.1959 në Çellopek ku jeton edhe sot. Shkollën fillore e ka mbaruar në Çellopek, shkollën e mesme në Tetovë ndërsa Fakultetin Ekonomik në Prishtinë në vitin 1982. Deri në vitin 1990 punon në komunën e Tetovës. Deri në vitin 1997 punon jashtë, deri në vitin 2005 punon në Ministrinë për Zhvillim dhe në Ministrinë për Financa. I martuar, ka një fëmijë.

Kryetari i Këshillit:
Ferat Nesimi
Gjuhë e huaj: frëngjisht
përkatësia politike: BDI
tel. zyrtar: 044/456-015
mandati me radhë: 1
nga: 2005 deri më: 2009

Këshilltarë:
Mara Stojanoska - Bërvenica
Satula Aliji - Çellopek
Stojan Todorovski - Bërvenica
Mirko Nastovski - Bllace
Ivica Jovanovski - Çellopek
Xhemil Baftiari - Çellopek
Xhelil Azazi - Gurgurnic
Afrim Emurlai - Tenova
Osman Ganiu - Çellopek
Lumnie Ziberi - Radiovca
Esma Mehdiji - Çellopek
Ilija Angjelkovski - Bërvenica
Lubisha Kuzmanovski - Sedllarc e Poshtme
Nexhadin Ramadani - Çellopek

Këshillat e bashkësive lokale/urbane në komuna:
Gurgurnica - Sulejman Rexhepi
Stençe - Zdravko Ilieski
Volkovi - Jorde Sotiroski
Blace - Aleksandar Kostoski
Miletina - Gani Emini
Tenova - Nuriman Elmazi
Radiovca - Satki Baftijari
Çellopek - Osman Ganiu
Çellopek - Nexhadin Ramadani
Sedllarc i Poshtëm - Sime Simoski
Bërvenica - Zharko Stojanoski

Gjithsej të punësuar në NJVL: 12
Struktura (sipas arsimimit): fillor: 1; i mesëm: 4; i lartë: 1; sipëror: 6
Struktura (sipas përkatësisë etnike): maqedonas: 8; shqiptar: 4;
Struktura (numri i grave të punësuara – përfaqësimi gjinor): gra: 6; meshkuj: 6;

Skema organizative në NJVL (sektorët dhe departamentet)

SEKTORËT

- Për veprimtari komunale, urbanizëm dhe mbrojtjen e ambientit jetësor, komunikacion dhe rrugë
- Për punë juridike, financiare dhe të përgjithshme dhe zhvillim ekonomik lokal

DEPARTAMENTET

- Inspektorat
- Për urbanizëm, mbrojtjen e mjedisit jetësor, komunikacion dhe rrugë
- Për punë komunale
- Për buxhet, financa dhe zhvillim lokal ekonomik
- Për punë juridike dhe të përgjithshme

Udhëheqës: Menka Nedellkovska
tel: 044/456-015

Indeksi i NJVL

Ndërmarrja komunale publike: Aktive

Emri i NKP-s: "Vardar"
Adresa e NKP-s:
rr. "Mareshali Tito", pn
Bërvenicë, 1216

Kontakti:
Tel: 044/455-030
Faks: 044/455-030

Drejtor
Tripun Ristoski
Gjuhë e huaj: Anglisht
Përkatësia etnike: maqedonas
Tel. zyrtar: 044/455-030
Mandati me radhë: 1
Nga: 2005 deri më: 2009

Numri i të punësuarve në NKP: 4

- **Arsimi:**

Arsimi fillor:
SHF "Goce Delçev" – Stençe
SHF "Bratstvo" - Çellopek
SHF „Kosta Racin" – Bërvenica

- **Mbrojtja shëndetësore:**

Ambulanca private stomatologjike Bërvenica
Ambulanca private stomatologjike Çellopek
Ambulanca e përgjithshme private Çellopek
Pika shëndetësore Çellopek
Pika shëndetësore Bërvenica

- **Informata:**

Personi për kontakt: Saubi Zenuni
Tel: 044-456-015
faks: 044-456-005

- **Shërbimi zjarrfikës:**

E përbashkët me ndërmarrjen për mbrojtje kundër zjarrit.

Projekte në rrjedhë, vlera dhe donatori i tyre

Projekti	Donatori	Buxheti
Ujësjellës në Çellopek	Ministria e transportit dhe lidhjeve , Zyra për rajone të pazhvilluara, Ministria e bujqësisë, SIP Programi, komuna, vetë kontribut	30.050.000 MKD
Ujësjellës në Tenovë	SIP-1	133.000 euro

Projekte me të rëndësishme të realizuara

Projekti	Investitori	Buxheti
Ujësjellës në Miletinë	Ministria e bujqësisë, vet kontribut, FARE, nga shitja e telekomit	9.580.000 MKD
Ujësjellës në Radiovcë	Nga shitja e telekomit, Ministria e bujqësisë	16.258.000 MMD
Ujësjellës në Çellopek	Zyra për rajone të pazhvilluara, Ministria e bujqësisë, FARE programi, Fondi për ujë, Ministria e transportit dhe lidhjeve	22.438.000 MKD
Rrugë lokale Stençe – Gurgurnicë	SIP 2	171.652 euro
Pompë në Brvenicë	Ministria e bujqësisë, FARE, Zyra për rajone të pazhvilluara	3.508.000 MKD

Projekte të planinikuara

- Ujësjellësi në Gurgurnicë
- Rruga lokale Çellopek-Stërmnicë
- Rikonstruksioni i rrugës lokale nga P404 deri në Gençe
- Meremtimi i kulmit në SHF "Vëllazërim-Bashkimi" – Çellopek
- Kanalizimi fekal në Bërvenicë
- Kanalizimi fekal në Çellopek

Komuna e Vallandovës

Општина Валандово

Adresa e selisë:
rr. „4 Korriku“, nr. 1
2460 Vallandovë

Kontakti:
tel. 034/382-044
faksi 034/382-007

Numri i banorëve:	11.890
Numri i vendbanimeve:	
Qytete:	1
Fshatra:	18
Numri i bashkësive lokale:	16
Sipërfaqja:	331 km²
Dita e komunës:	**6 Nëntori**

Struktura e popullatës

Maqedonas	82.68%
Shqiptarë	0.00%
Turq	11.21%
Romë	0.27%
Vlleh	0.01%
Serbë	5.37%
Boshnjakë	0.01%
Të tjerë	0.45%

Të dhëna statistikore nga regjistrimi i fundit në vitin 2002

Përshkrimi i komunës

Vallandova është komunë urbane dhe ndodhet në pjesën juglindore të Maqedonisë. Sipas lartësisë absolute mbidetare është një nga më të ulëtat në vend, me lartësi mesatare mbidetare prej 226 m. Vendbanimet shtrihen përgjatë rrjedhës së lumit Vardar, në bregun e majtë si edhe në rrëzën e malit Pllavush.

Zhvillimi ekonomik lokal (ZHEL)

Përparësitë kryesore konkurruese të komunës

Kushte shumë të mira klimatike; Pozitë të volitshme gjeografike (udhëkryq kah vendkalimet kufitare me Greqinë dhe Bullgarinë); lokalitete arkeologjike.

Prioritetet kryesore për zhvillimin ekonomik lokal

Zhvillimi i prodhimtarisë bujqësore; ndërtimi i zonës për ekonomi të vogël.

Degët kryesore ekonomike

Bujqësia, konfeksioni, industria konservuese (konservimi i perimeve).

Subjekte afariste në komunë: 260

Buxheti i komunës

Buxheti i komunës në vitin 2004: 6.566.500 (den.)
Buxheti i komunës për vitin 2005: 21.263.770 (den.)

Plani i aksionit ekologjik lokal (PAEL)

Problemet kryesore ekologjike të komunës

Deponitë e jo legale dhe ndotja e tokës dhe ujërave nëntokësor nga ujërat fekal.

Struktura dhe skema organizative e NJVL

Kryetari i komunës:
Nikollçe Çurlinovski

përkatësia politike: VMRO-DPMNE
tel. zyrtar: 034/382-044
mandati me radhë: 1
nga: 2005 deri më: 2009

I lindur më 02.08.1958 në Vranjë, Serbi dhe Mal i Zi. Jeton në f. Piravë, komuna e Vallandovës. I martuar dhe ka dy fëmijë. Mjek specialist për mjeksi shkollore. Kryetar i bashkësisë vendore të f. Piravë.

Kryetari i Këshillit:
Dragi Petkov
përkatësia politike: VMRO-DPMNE
tel. zyrtar: 034/382-007
mandati me radhë: 1
nga: 2005 deri më: 2009

Kësh illtarë:
Violeta Nediq – Vallandova
Branko Gjorgjiev – Udova
Gjoko Kamçev – Vallandova
Bllagoj Tashev – Vallandova
Tihomir Shuntov – Vallandova
Sanja Llazarova – Vallandova
Nazim Zullfikarov - Çallakli
Aco Donev – Vallandova
Branisllav Najdovski – Udova
Dafinka Gjorgjieva – Vallandova
Mlladen Nevesemov – Udova
Tanja Tungellova – Kimova – Vallandova
Dragi Petkov – Josifova
Ilço Tançev – Pirava
Andon Mitkov - Vallandova

Kësh illtarë:
Brajkovc – Millan Kirov
Dedeli – Xhelal Asanov
Sobri – Panço Tançev
Bashibos – Ali Aliev
Përsten – Smail Omerov
Çallakli – Nazim Zulfiqarov
Marvinci – Miodrag Gospiq
Gërçisht – Zoran Burov
Rabrovë – Jordan Përçkarski
Udovë – Llazar Kovazov
Kallkova – Rexhep Karaellmazov
Josifova – Gjoko Dellev
Pirava – Nikollçe Çurlinovski
Vallandova – Boris Tanevski
Boshinci – Kame Janev
Kazan Doll – Ali Kelleshov

Gjithsej të punësuar në NJVL: 25
Struktura (sipas arsimimit): i mesëm: 13; i lartë: 12
Struktura (sipas përkatësisë etnike): maqedonas:24; të tjerë: 1
Struktura (numri i grave të punësuara – përfaqësimi gjinor): gra:12; meshkuj:13;;

Skema organizative në NJVL (sektorët dhe departamentet)

DEPARTAMENTET

- Për unë inspektuese
  Udhëheqës: Vlladimir Pavllovski
  Tel: 034/382-044
- Për urbanizëm, punë komunale dhe mbrojtja e mjedisit jetësor
  Udhëheqës: Zoran Gjorgjiev
  Tel: 034/382-044
  Për financa dhe ZHEL
  Udhëheqës: Vesna Kecejoviq
- Tel: 034/382-044
- Për punë juridike, të përgjithshme dhe shoqërore
  Udhëheqës: Boro Kirov
  Tel: 034/382-044

Sektori qytetar

Bashkëpunimi me organizatat qytetare

Shoqata ekologjike "Kalinka"
"Allka", Shkup, projekti për furnizim me ujë dhe projekti "Josifova e pastër dhe moderne"
"Mlladost", Vallandovë
Organizata e grave – Vallandovë

Indeksi i NJVL

Ndërmarrja komunale publike: Aktive
Emri i NKP-s: Shërbimi komunal
Adresa:
rr. Leninova pn
2460 Vallandovë

Kontakti:
Tel: 034/381-538
Faks: 034/381-538
e-posta: komunalec@mk.com

Drejtor
Gjorgje Stojçev
Përkatësia etnike: maqedonas
Tel. Zyrtar: 070/491-486

Numri i të punësuarve në NKP: 22

- **Arsimi:**

Arsimi fillor:
SHF "Strasho Pinxhur" – Josifovë
SHF "Josip Broz Tito" – Vallandovë
Arsimi i mesëm:
SHM "Goce Dellçev" – Vallandovë

- **Mbrojtja shëndetësore:**

Qendra shëndetësore "Zdravje" – Vallandovë

- **Kulturë:**

Radio Vallandova – Vallandovë
Shtëpia e Kulturës "25 maj" – Vallandovë

- **Shërbimi zjarrfikës:**

Njësia territoriale zjarrfikëse – Vallandovë

- **Informata:**

Personi për kontakt: Nikollçe Çurlinovski
Tel: 034/382-044; faks: 034/382-007

Projekte në rrjedhë, vlera dhe donatori i tyre

Projekti	Donatori	Buxheti
Projekti për sanimin të shkollave fillore në Vallandovë		60.000 USD
Projekti për decentralizim të suksesshëm	USAID	

Projekte me të rëndësishme të realizuara

Projekti	Investitor	Buxheti (MKD)
Furnizim me ujë të f. Miravcë dhe përmirësim i kualitetit të ujit për pije në komunën e Vallandovës	Banka Botërore	2.000.000
Rrugë lokale për f. Prsten	Banka Botërore	3.000.000
Projekti për rregullim të parterit në Vallandovë	SIP 2	11.000.000
Kanalizim fekale në f. Udovë	SIP 2	8.000.000
Kanalizim fekale në f. Josifovë	Qeveria zvicerane	12.000.000

Projekte të planinikuara

- Projekti për furnizim me ujë për fshatin Josifovë
- Projekti për stacion pastrues për ujëra fekal në Vallandovë
- Projekti për stacion pastrues për ujëra fekal në f. Josifovë

Komuna e Vasilevës

Општина Василево

Adresa e selisë:
Vasilevë, pn
f. Vasilevë, 2411

Kontakti:
tel. 034/354-444
faksi 034/354-444

e-mail:
opstina_vasilevo@
yahoo.com

Vendndodhja: Maqedonia Juglindore, rajoni i Strumicës

Numri i banorëve:	12.122
Numri i vendbanimeve:	
Qytete:	0
Fshatra:	18
Numri i bashkësive lokale:	15
Sipërfaqja:	221 км²
Dita e komunës:	16 Dhjetori

Struktura e popullatës

Maqedonas	82.15%
Shqiptarë	0.00%
Turq	17.28%
Romë	0.04%
Vlleh	0.01%
Serbë	0.03%
Boshnjakë	0.01%
Të tjerë	0.48%

Të dhëna statistikore nga regjistrimi i fundit në vitin 2002

Përshkrimi i komunës

Komuna e Vasilëvës kufizohet me komunat: Bosillovë, Berovë, Radovish, Konçe dhe Strumicë. Komuna e Vasilevës është e lidhur me komunat fqinje nëpërmjet rrugës magjistrale M-6 – Strumicë – Radovish – Shtip. Në komunë ka 18 vendbanime prej të cilave 15 janë të përhershme. Rrjeti lokal rrugor: rrugë lokale 157,9 km, rrugë rajonale 3,6 km (P-610), rrugë magjistrale 13,5 km (m-6). Në komunë ka zona ekonomike, janë ndërtuar shumë kapacitete në industrinë tekstile dhe të drurit, siç janë: 11 shtatori dhe Helena – M. Në territorin e komunës ndodhet edhe verëria në kuadër të SHA "Strumiçko pole", Vasilevë. Në territorin e komunës ndodhet edhe penda Turija, e cila akumulon 55000000 metra kub ujë, nëpërmjet së cilës furnizohet një pjesë e qytetit të Strumicës, disa vendbanime në komunën e Vasilevës dhe ujitet toka punuese.

Zhvillimi ekonomik lokal (ZHEL)

Strategjia për zhvillim ekonomik lokal

Nuk ka.

Përparësitë kryesore konkurruese të komunës

Mundësi për zhvillimin e turizmit; Prodhimtari për ushqim të shëndoshë; Ekzistim i pendës Turija; Organizim dhe funksionim më i mirë i deponisë rajonale në f. Dobroshinc.

Prioritetet kryesore për zhvillimin ekonomik lokal

Zhvillim i zonës industriale në f. Vasilevë. Përgatitje e dokumentacionit teknik për zona industriale në vendbanime tjera. Hapja e tregut me shumicë për prodhime bujqësore. Zhvillim i NP "Turija" në sferën e furnizimit me ujë dhe ujërave fekal.

Degët kryesore ekonomike

Bujqësia, pemëtaria dhe blegtoria, industria e drurit dhe industria tekstile.

Subjekte afariste në komunë: 150

Buxheti i komunës

Buxheti i komunës në vitin 2004: 12.406.215 (den.)
Buxheti i komunës për vitin 2005: 31.763.698 (den.)

Plani i aksionit ekologjik lokal (PAEL)

Nuk ka

Problemet kryesore ekologjike të komunës

Ekzistim i deponive jo legale. Nuk ka kofileri për mbeturinat e kafshëve. Nuk ka rrjet të kanalizimit për pranimin e ujërave fekal dhe ujërave atmosferik.

Struktura dhe skema organizative e NJVL

Kryetari i komunës:
Sllave Hristov
Gjuhë e huaj: anglisht
përkatësia politike: LSDM
tel. zyrtar: 034/353-007
mandati me radhë: 2
nga: 2003 deri më: 2009

Ka lindur më 15.07.1965 në Strumicë. Diplomon në Fakultetin e Ndërtimtarisë, me përvojë pune 10 vjeçare. I martuar dhe baba i dy fëmijëve.

Kryetari i Këshillit:
Aleksandar Vasilev
përkatësia politike: VMRO-PP
tel. zyrtar: 070/214-586
mandati me radhë: 1
nga: 2005 deri më: 2009

Këshilltarë:
Mitko Kalevski - Nova Maala
Aleksandar Vasilev - Vasileva
Marjanço Trajkov - Vasileva
Zoranço Trajkov - Pipereva
Slobodan Trajkov - Radiçeva
Anashka Bojçovska - Dobroshinci
Igorço Iliev - Vasileva
Vase Mitrov - Vasileva
Vera Mançeva Angelova - Radiçeva
Bilent Isinov - Gradoshorc
Tome Peçenikov - Angelc
Suzana Velkova - Vasileva
Mite Janev - Gradoshorci
Zoranço Gjorgjiev - Piperova
Daniela Ivanovska - Piperova

Këshillat e bashkësive lokale/urbane në komuna:
Trebiçina - Lazarov Ilija
Sedlarc - Lazarov Toni
Edrenikova - Stojanov Vane
Visoka Maala - Beq irov Kamber
Dobroshinca - Ristov Kërsto
Çanaklia - Malçev Toni
Nova Maala - Gjorgjiev Atanas
Dukatino - Ristov Mitko
Radiçeva - Dimitrov Lupço
Susheva - Kolarovski Vanço
Vladevci - Ristov Aco
Pipereva - Vitanov Kirço
Angelci - Kostadinov Kolo
Gradoshorci - Gligorov Jonçe
Vasileva - Solarov Koce

Gjithsej të punësuar në NJVL: 8
Struktura (sipas arsimimit): fillor: 1; i mesëm: 3; i lartë: 4;
Struktura (sipas përkatësisë etnike): maqedonas: 8;
Struktura (numri i grave të punësuara – përfaqësimi gjinor): meshkuj: 5; gra: 3;

Skema organizative në NJVL (sektorët dhe departamentet)

DEPARTAMENTET

- Për unë komunale, mbrojtjen e mjedisit jetësor dhe zhvillim lokal ekonomik
- Për financa, buxhet, tatime dhe taksa
- Për punë juridike, të përgjithshme dhe shoqërore

Indeksi i NJVL

Ndërmarrja komunale publike:
Aktive - Emri i NKP-s: Turija - Vasilevë

Adresa e NKP
Vasilevë, pn
f. Vasilevë, 2411

Kontakti:
Tel: 034/354-444
Faks: 034/354-444

Drejtor
Kollo Kostadinov
Gjuhë e huaj:
përkatësia etnike: maqedonas
tel. zyrtar: 070/214-810
mandati me radhë: 1
nga: 2005 deri më:

Numri i të punësuarve në NKP: 5

- **Arsimi:**

Arsimi fillor:
SHF "Goce Delçev", Vasilevë

- **Mbrojtja shëndetësore:**

Ambulanca në Vlladevcë në përbërje të OPSH Qendra mjekësore
Ambulanca në Vasilevë në përbërje të OPSH Qendra mjekësore

- **Kulturë:**

Shtëpia e kulturës në Vasilevë, Piperovë, Angellc, Gradosharc, Nova Maalllë, Radicevë.

Sektori qytetar

Bashkëpunimi me organizatat qytetare

- SHPB "Makedonska gradina", Piperovë
- SHQ "Rosa", Gradoshorcë
- SHQ "Jani Sevda", Vasilevë – Bashkësia turke
- SHQ "DOST", Gradoshorc – Bashkësia turke
- SHQ "çiflig", Gradoshorci – Bashkësia turke
- SHE "Ekumena", Vasilevë
- SHPB "Agrosojuz", Vasilevë – Projekti me UNDP: Zhvillim i unazave makinerie

Projekte në rrjedhë, vlera dhe donatori i tyre

Projekti	Donatori	Buxheti
Përfundimi i kanalizimit fekal f. Sushevë	Ministria e transportit dhe lidhjeve	1.500.000 MKD
Ndryshimi i bocave për ujësjellës në Piperovë	Agjencia për ujëra	1.000.000 MKD
Ndërtimi i urës mbi lumin Turia në f. Dobroshinci	Ministria e Urbanizmit	5.800.000 MKD
Programi për krijimin e vendeve të reja të punës	UNDP	20.000 USD
Sistemi për furnizim me ujë në Vasilevë, Gradoshorci dhe Angelci	KARDS	530.000 euro
Sistemi për furnizim me ujë të f. Dobroshinci, Mëhalla e Re	Ministria e bujqësisë, Komiteti për intervenime humanitare	2.500.000 MKD

Projekte me të rëndësishme të realizuara

Projekti	Investitori	Buxheti
Asfaltim rrugës lokale në Dobroshinc	Agjencia për rajone të pazhvilluara	9.000.000 MKD
Asfaltim i më shumë pjesëve në rrugët lokale dhe rrugë në vendbanime	Komuna, Fondi për rrugë magjistrale dhe rajonale	
Shtëpia e kulturës në Piperovë	Ministria e financave dhe qytetarët	50.000 USD
Programi për përkrahjen e komunave	UNDP, SHPB "Agrosojuz"	8.800 USD
Programi për përkrahjen e komunave	UNDP, NP "Turija"	4.270 USD
Programi për punësimin e të rinjve	JES dhe komuna	25.000 USD
Maqedonia e pastër dhe e gjelbër	UNDP dhe komuna	10.800 USD

Projekte të planinikuara

- Rregullimi i rrugës Angjelci-Sedlarcë
- Rruga lokale Geçerli-Çanakli
- Rruga lokale Gradoshorci – Tribiçinë
- Rruga lokale Novo lagjja- Çanakli
- Rregullimi i proçkës Gradoshorci
- Rregullimi i proçkës Radiçevë
- Rregullimi i proçkës Sushevë
- Meremtimi dhe zgjerimi i rrjetit të ujësjellësit në Dukatino

Komuna e Vevçanit

Општина Вевчани

Adresa e selisë:
Vevçan, 6335

Kontakti:
tel. 046/784-640
faksi 046/784-641

e-mail:
opstinavevcani@yahoo.com

faqja e internetit:
www.vevcani.org.mk

Vendndodhja: Pjesa jugperëndimore e Maqedonisë

Numri i banorëve:	2.433
Numri i vendbanimeve:	
Qytete:	0
Fshatra:	1
Numri i bashkësive lokale:	0
Sipërfaqja:	36 км^2
Dita e komunës:	-

Struktura e popullatës

Maqedonas	99.43%
Shqiptarë	0.12%
Turq	0.00%
Romë	0.00%
Vlleh	0.04%
Serbë	0.12%
Boshnjakë	0.00%
Të tjerë	0.29%

Të dhëna statistikore nga regjistrimi i fundit në vitin 2002

Përshkrimi i komunës

Vevçani është komunë me një vendbanim. Territori është malor me lartësi mbidetare 700 – 1900 metra. Popullata është e punësuar në institucione buxhetore, ndërsa pjesa më e madhe punon në sektorin privat (ndërtimtari dhe zejtaria.

Prioritetet kryesore për zhvillimin ekonomik lokal

Zhvillim i turizmit; Zhvillim i ndërmarrjeve të vogla dhe të mesme; Zhvillim i blegtorisë.

Degët kryesore ekonomike

Ndërtimtaria; Bujqësia.

Subjekte afariste në komunë: 70

Buxheti i komunës

Buxheti i komunës në vitin 2004: - (den.)
Buxheti i komunës për vitin 2005: - (den.)

Struktura dhe skema organizative e NJVL

Kryetari i komunës:
Vasil Radinoski
përkatësia politike: i pavarur
tel. zyrtar: 046/784-640
mandati me radhë: 3
nga: 1996 deri më: 2009

I lindur në vitin 1958, gazetar i diplomuar, kryetar i komunës nga viti 1996. I martuar, baba i dy fëmijëve.

Kryetari i Këshillit:
Slobodan Shutinoski
përkatësia politike: VMRO-DPMNE
tel. zyrtar: 046/784-640
mandati me radhë: 1
nga: 2005 deri më: 2009

Këshilltarë:
Todica Dimitrieska - Vevçan
Vasil N. Radinoski - Vevçan
Dushko Gjurçeski - Vevçan
Glorija Qoçoroska - Vevçan
Katica Popovska - Vevçan
Natasha Bogoevska - Vevçan
Kërsto Mukoski - Vevçan
Slobodan Shutinoski - Vevçan

Gjithsej të punësuar në NJVL: 6
Struktura (sipas arsimimit): fillor: 1; i mesëm: 2; i lartë: 1; sipëror: 2;
Struktura (sipas përkatësisë etnike): maqedonas: 6;
Struktura (numri i grave të punësuara – përfaqësimi gjinor): meshkuj: 4; gra: 2;

Indeksi i NJVL

Ndërmarrja komunale publike: Aktive
Emri i NKP-s: "Eremja" – Vevçan
Adresa e NKP
6335, Vevçan

Kontakti:
Tel: 046/798-633

Drejtor
Borçe Dimitrieski
Gjuhë e huaj: anglisht
përkatësia etnike: maqedonas
tel. zyrtar: 046/798-633
mandati me radhë: 1
nga: 2005 deri më:

Numri i të punësuarve në NKP: 5

- **Arsimi:**

Arsimi fillor:
SHF „Strasho Pinxhur"

- **Mbrojtja shëndetësore:**

OPSH "Shtëpia e shëndetit " – Vevçan

Skema organizative në NJVL (sektorët dhe departamentet)

DEPARTAMENTET

- Departamenti për urbanizëm dhe punë komunale
- Departamenti për punë të përgjithshme, juridike, financiare

Sektori qytetar

Bashkëpunimi me organizatat qytetare

- Riparim i një pjese të parkut të qytetit me skenë verore
- SHKA "Drimkoll" – Vevçan
- Riparim i hapësirës ku zhvillohet karnavali tradicional i Vevçanit
- Ndërtim i shtëpisë malore në Gurin e Jankovit dhe rregullim të lokalitetit
- SHE "Miqtë e natyrës"

Projekte në rrjedhë, vlera dhe donatori i tyre

Projekti	Donatori	Buxheti
Rikonstruksioni i rrjetit të ujësjellësit në Vevçan	EAR	385.000 euro

Projekte me të rëndësishme të realizuara

Projekti	Investitori	Buxheti
Ndërtim i tregut të gjelbër në Vevçan	USAID	75.000 USD
Rregullim i lokalitetit "Burimet e Vevçanit" – monument i natyrës	Ministria e mjedisit jetësor	50.000 USD
Asfaltim i rrugës lokale Vevçan – Gorna Belic në gjatësi prej 4,5 km	Ministria e mbrojtjes	
Rregullim të shtratit të lumit dhe kanalizim në Lumin e Vevçanit	Ministria e mjedisit jetësor dhe Fondi për zhvillim lokal të Ballkanit	150.000 euro
Rezervuar për furnizim me ujë, zona e lartë dhe e poshtme	Agjencia për rajone të pa zhvilluara	170.000 euro
Rregullim i rrugës qendrore në Vevçan me trotuare dhe kanalizim atmosferik	SIP, KFË	10.000 euro

Projekte të planinikuara

- Ndërtimi i godinës së re shkollore
- Ndërtimi i sallës sportive
- Stacioni pastrues për pastrim biologjik të ujërave të zeza
- Rregullimi i shtratit me shëtitore të lumit të Vevçanit
- Rikonstruksioni dhe adoptimi i Shtëpisë së kulturës në Vevçan

Komuna e Velesit

Општина Велес

Adresa e selisë:
„Panko Brashnar“, nr. 1
Veles, 1400

Kontakti:
tel. 043/232-966
faksi 043/232-966

e-mail:
opve@veles.gov.mk

faqja e internetit:
www.veles.gov.mk

Vendndodhja: Maqedonia Qendrore

Numri i banorëve:	55.108
Numri i vendbanimeve:	
Qytete:	1
Fshatra:	30
Numri i bashkësive lokale:	33
Sipërfaqja:	464 км²
Dita e komunës:	9 Nëntori

Struktura e popullatës

Maqedonas	84.86%
Shqiptarë	4.17%
Turq	3.13%
Romë	1.45%
Vlleh	0.62%
Serbë	0.98%
Boshnjakë	4.37%
Të tjerë	0.42%

Të dhëna statistikore nga regjistrimi i fundit në vitin 2002

Përshkrimi i komunës

Komuna paraqet rrugëkryq të rëndësishëm ku kryqëzohen drejtimet më të rëndësishme rrugore dhe hekurudhore të korridorit ndërkombëtar i cili e lidh Evropën me Lindjen e Afërme dhe Afrikën Veriore, për këtë shkak, infrastruktura e trafikut ka rëndësi të dukshme për zhvillimin afatgjatë ekonomik të komunës së Velesit.
Sot Velesi është një ndër qendrat më të rëndësishme të kulturës maqedonase, duke i falënderuar aktiviteteve intensive për ringjalljen e jetës kulturore, bashkëpunimi me sektorin qytetar dhe realizimi i manifestimit “Velesi qyteti i kulturës”.

Zhvillimi ekonomik lokal (ZHEL)

Strategjia për zhvillim ekonomik lokal

ZHEL për periudhën 2002-2006.

Përparësitë kryesore konkurruese të komunës

Pozitë e volitshme gjeografike; komunikacion i mirë (në afërsi të rrugës magjistrale E75); vlera atraktive të hapësirës (Liqeni Mlladost).

Prioritetet kryesore për zhvillimin ekonomik lokal

Arritje e qëndrueshmërisë ekonomike; Zhvillim i ndërmarrjeve të vogla dhe të mesme; Zhvillim i qëndrueshëm.

Degët kryesore ekonomike

Industria e metaleve; Industria ushqimore; Industria e lëkurës; Industria e tekstilit.

Subjekte afariste në komunë: 1.820

Buxheti i komunës

Buxheti i komunës në vitin 2004: 73.147.958 (den.)
Buxheti i komunës për vitin 2005: 107.556.596 (den.)

Plani i aksionit ekologjik lokal (PAEL)

I përpiluar në vitin 1997.

Problemet kryesore ekologjike të komunës

Sanimi i pasojave nga ndotja me metale të rënda; menaxhimi me mbeturinat e forta komunale.

Struktura dhe skema organizative e NJVL

Kryetari i komunës:
Ace Kocevski
Gjuhë e huaj: anglisht
përkatësia politike: PLD
tel. zyrtar: 043/232-966
mandati me radhë: 2
nga: 2000 deri më: 2009

Ace Kocevski ka lindur në vitin 1961 në f. Martollc. I martuar dhe baba i dy fëmijëve. Inxhinier i diplomuar. Ka qenë kryetar i organizatës studentore të Universitetit "Sh. Qiril dhe Metodij" në Shkup dhe sekretar i Organizatës Rinore në ish Jugosllavi. Nga viti 1990 deri në vitin 1993 punon në Ministrinë e Mbrojtjes, NJR Veles. Në periudhën 1994-1998 është deputet në Kuvendin e Maqedonisë, koordinator i grupit parlamentar të PLD-s dhe kryetar i Komisionit për planifikim urbanistik në Kuvendin e RM-s. Nga viti 1999 deri në vitin 2000 punon si nën sekretar në Ministrinë e Vetëqeverisjes Lokale dhe përgjegjës për zhvillimin e vetëqeverisjes lokale dhe euro integrime. Në këtë periudhë ka udhëhequr me ekipin për reforma në vetëqeverisjen lokale. Ai është kreator i Strategjisë për reforma në vetëqeverisjen lokale në RM. Ka qenë kryetar i Komisionit për financim dhe administrim në BNJVL-s. Në këtë moment është anëtar i KD të BNJVL-s. Është fitues i dhuratës për shoqëri civile dhe demokraci të QMBN-s për arritje afatgjate dhe kontribut në zhvillimin e shoqërisë qytetare dhe vlerave demokratike na Maqedoni, dhuratën "Molla e gjelbër" të Lëvizjes së Ekologëve në Maqedoni, dekoratën "Eko lista e bardhë" të Pres qendrës ekologjike si edhe dekoratën "Humanist i vitit" të revistës "Revista familjare".

Kryetari i Këshillit:
Marjanço Nikollov
Gjuhë e huaj: anglisht
përkatësia politike: LSDM
tel. zyrtar: 070/375-706
mandati me radhë: 1
nga: 2005 deri më: 2009

Këshilltarë:
Pandorka Nastova – Veles
Cllavço Çadiev – Veles
Florentina Ristovska – Shurbevska – Veles
Valentina Delimançeva – Andreeva – Veles
Zoran Gjurovski – Veles
Bllazho Atanasov – Veles
Trajko Babunski – Veles
Stojna Trajkovska – Veles
Aco Petrov – Veles
Oliver Gashev – Veles
Fehim Jusoviq – Orizare e Epërme
Nikolla Nacev – Veles
Angell Saraulev – Veles
Vesna Stojanova – Bogoevska – Veles
Atanas Vasilev – Veles
Tome Janevski – Veles
Bejhan Memedov – Veles
Dejan Gavazov – Veles
Ilija Dimovski – Veles
Vesna Xhajkova – Veles
Eftimija Karbeva – Likarova – Veles
Safet Jakupi - Buzallkova

Këshillat e bashkësive lokale/urbane në komuna:
Otovica -
Xhidimirca – Nikolla Ordevski
Cërkvino – Umer Kallaç
Sujakllar – Jovançe Mitkovski
Sëlp- Trajko Dimov
Slivnik – Sejfi Munishi
Rudnik – Dimçe Bogoevski
Çollosheva – Goce Zarkov
Oraovec – Boshko Neshov
Bashino Sello – Toshe Bllazhevski
Pëllevca – Tode Jordanov
Novaçan – Borçe Stankovski
Mamutçeva – Stanishko Angellovski
Kumarinë – Aco Arsov
Ivankovca – Ivica Stojçevski
Kallasllara – Jordan Davçevski
Orizari i Epërm –
Buzallkova – Maksut Bakijovski
Rashtan – Sllave Kostov

Gjithsej të punësuar në NJVL: 42
Struktura (sipas arsimimit): fillor: 3; i mesëm: 17; i lartë: 3; sipëror: 19;
Struktura (sipas përkatësisë etnike): maqedonas: 42;
Struktura (numri i grave të punësuara – përfaqësimi gjinor): gra: 19, meshkuj: 23;

Skema organizative në NJVL (sektorët dhe departamentet)

SEKTORËT

- Për urbanizëm, punë komunale, trafik dhe mbrojtja e mjedisit jetësor
  Udhëheqës: Sonja Prenxhova
  Tel: 070/315-801
- Për punë juridike, financiare, zhvillimore dhe të përgjithshme
  Udhëheqës: Marija Nastova
  Tel: 070-315-891

DEPARTAMENTET

- Për infrastrukturë komunale
  Udhëheqës: Kosta Nastevski
  Tel: 04/232-406
- Për urbanizëm, trafik dhe mbrojtja e mjedisit jetësor
  Udhëheqës: Zoran Mecanoski
  Tel: 043/233-406
- Për zhvillim ekonomik dhe teknologji informatike
  Udhëheqës: Sashko Ristovski
  070/302-217
  Sasko.ristovski@veles.gov.mk
- Për arsim, kulturë, shëndetësi, mbrojtje sociale, sport dhe bashkëpunim me shoqatat qytetare dhe fondacione
  Udhëheqës: Katica Çadieva
  Tel: 070/302-210
  Katica.cadieva@veles.gov.mk
- Për financim, buxhet, pronë komunale dhe administrim me tatimet dhe pronën
- Për punë juridike, të përgjithshme, resurse njerëzore dhe vetëqeverisja vendore

Indeksi i NJVL

Numri i të punësuarve në NKP: Ndërmarrja komunale publike: Aktive

Emri i NKP-s: NP për menaxhim me objekte sportive "Park – sport"

Adresa e NKP
rr. "Alekso Demnievski", pn.

Kontakti:
Tel: 043/212-911
Faks: 043/212-911

Drejtor
Ilija Smilev
Gjuhë e huaj: gjermanisht
përkatësia etnike: maqedonas
tel. zyrtar: 043/212-911
mandati me radhë: 1
nga: 2005 deri më:

Numri i të punësuarve në NKP: 6

Arsimi:

Arsimi fillor:
SHF "Rajko Zhinzifov" – Orizari i Epërm
SHF "Stojan Burçev" – Ivankovc
SHFM "Kiro Dimov"
SHF për fëmijë me nevoja të posaçme "Maca Ovçarova"
SHF "Jordan Haxhikonstadinov – Xhinot"
SHF "Bllazhe Koneski"
SHF "Trajko Andreev"
SHF "Sh. Qirili dhe Metodi"
SHF "Bllagoj Kirkov"
SHF "Vasil Gllavinov"

Arsimi i mesëm:
SHM "Jovçe Tesliçkov"
SHF "Dimitrija Çupovski"
SHF "Koço Racin"
SHF "Kole Nedellkoski"

Mbrojtja shëndetësore:

Institucioni publik shëndetësor "Qendra medicinave" - Veles

Kulturë:

Biblioteka lokale "Goce Dellçev"
Festivali ndërkombëtar i dramës antike "Stobi"
Takimet e Racinit
Qendra kulturore JHK Xhinot (institucion nacional)
Institucioni lokal – Muzeu popullor i Velesit
Festivali folklorik ndërkombëtar Veles

Shërbimi zjarrfikës:

Njësia territoriale zjarrfikëse
Tel: 043/232-267

Informata:

Personi për kontakt: Jadranka Stefkova
Tel: 070/302-210
Faks: 043/232-966
e-mail: jadranka.stefkova@veles.gov.mk

Projekte në rrjedhë, vlera dhe donatori i tyre

Projekti	Donatori	Buxheti
Ndërtimi i kolektorit me stacion pastrues në Sujakllarë, Otovicë, liqenin Mlladost	BE KARDS	500.000 euro
Ndërtimi i rrugës në Gorno Orizarë, Kllukovec dhe lagja Çashka	BE KARDS	750.000 euro
Ndërmjetësimi gjatë punësimit të kuadrove me arsim të lartë	UNDP, Komuna	1.052.000 MKD

Projekte më të rëndësishme të realizuara

Projekti	Investitori	Buxheti
Përforcimi i kapaciteteve të njësive të vetëqeverisjes lokale – krijimi i modelit të komunës maqedonase	UNDP, FISHHM	795.964 USD
Ndërtimi i kanalizimit në f. Buzallkovë	Ministria e transportit dhe lidhjeve	3.000.000 MKD
Ndërtimi i kanalizimit në f. Çolloshevë	QMBN	3.950.000 MKD
Ndërtimi i mbikalimit dhe një pjesë të rrugës "Luj Paster"	Banka Botërore	3.800.000 MKD
Ndërtimi i rrugës në f. Crkvino	ALKA, Komuna	1.800.000
Përkrahje në arritjen e konsezusit për mbrojtjen e MJ dhe fazë zhvillimore lokale		55.000 USD
Programi për përkrahjen e punësimit	UNDP	43.000 USD
Programi për përkrahjen e komunave	UNDP, Komuna	111.230 USD
Maqedonia e pastër dhe e gjelbër	UNDP	48.000 USD

Sektori qytetar

Bashkëpunimi me organizatat qytetare

- Përvoja pozitive fituam me realizimin e projektit për hapjen e etno-punëtorisë në bashkëpunim me SHQ "Vezillkata Lenka", e cila punon me kapacitet të plotë dhe ka siguruar plasman në tregjet e huaja
- Hapja e sallonit Strip qendra e Maqedonisë me seli në Veles në bashkëpunim me FIOOM-in dhe QPOJQ-ve
- Rekonstruksioni i elementeve arkitekturale në manastirin "Sh. Dimitri", njëri nga objektet më të rëndësishme sakrale në Veles i cili daton nga shekulli i 14
- Përpunimi i Foto-monografisë për Velesin në bashkëpunim me një grup shoqatash të qytetarëve dhe përfaqësues të sektorit privat
- Realizimi i forumeve "Nga ideja në realitet" dhe "Qytetarët e kënaqur – qëllimi ynë", të dedikuar procesit të decentralizimit në bashkëpunim me QPOJQ-ve
- Projekti Liria e informimit, çështje e interesit publik, në bashkëpunim me Asociacionin për vlera demokratike
- Projekti "Rruga kah e vërteta" për rehabilitimin e fëmijëve viktima të ndotjes nga Shkritorja, i realizuar në bashkëpunim me Shoqatën e prindërve për kujdes për ardhmëri të shëndoshë
- Projekti për renovimin e shtëpisë në f. Papradisht në bashkëpunim me grupin ekologjik "Green Pauer", i cili u rrit në seli të koalicionit ndërkombëtar "Mjeshtrit e Papradishit"
- Projekti për vend caktimin e parkingjeve për personat me nevoja të posaçme në bashkëpunim me Shoqatën e prindërve të fëmijëve që vuajnë nga paraliza cerebrale
- Debat publik për aprovimin e Statutit të komunës së Velesit në bashkëpunim me QPOJQ-ve
- Aprovim i agjendës lokale 21 në bashkëpunim me SHQ "Villa zora" dhe institucione të OJQ-ve
- Dy projekte për rikonstruksionin e elementeve dhe projekt ideor për vendosjen e nxehjes në biserin e arkitekturës sakrale në Ballkan, Manastiri "Sh. Velikomaçenik Pantelejmon" i ndërtuar nga mjeshtri i madh Andrea Damjanov në vitin 1840
- Aprovimi i PAEL i realizuar nga "Villa zora"
- Përpilim i materialit atraktiv promovues për vlerat kulturore – artistike dhe potencialet ekonomike të Velesit, në kuadër të cilit është përpiluar CD-ROM-i i parë multimedial i dedikuar një komune të Maqedonisë.
- Hapja e galerisë artistike në bashkëpunim me Qendrën kulturore edukative

Projekte të planinikuara

Aktivizimi i sistemit një shalterik për dhënien e shërbimeve për qytetarët
Qendra ditore për fëmijë me nevoja të posaçme dhe fëmijë që vijnë nga grupet sociale margjinale.

Komuna e Vinicës

Општина Виница

Vendndodhja: Pjesa lindore e Maqedonisë, mes maleve Obozna dhe Gollak dhe malit Pllaçkovica



Adresa e selisë:
„Bell Kamen“, pn 2310, Vinicë

Kontakti:
tel. 033/361-945
faksi 033/361-945

e-mail:
ovinica@mt.net.mk

faqja e internetit:
www.vinica.org

Numri i banorëve:	19.938
Numri i vendbanimeve:	
Qytete:	1
Fshatra:	15
Numri i bashkësive lokale:	18
Sipërfaqja:	443 km²
Dita e komunës:	30 Gushti

Struktura e popullatës

Maqedonas	91.59%
Shqiptarë	0.00%
Turq	1.36%
Romë	6.17%
Vlleh	0.61%
Serbë	0.16%
Boshnjakë	0.00%
Të tjerë	0.11%

Të dhëna statistikore nga regjistrimi i fundit në vitin 2002

Përshkrimi i komunës

Komuna e Vinicës shtrihet në lartësi mbidetare prej 360 m deri 1754 m. Ajo përbëhet nga 15 njësi administrative. Vinica është 44 km larg nga Berova dhe Pehçeva, 10 km nga Koçana, 40 km nga Shtipi, 19 km nga Makedonsa Kamenica, 42 km nga Dellçeva dhe 130 km nga Shkupi. Vinica kakë pozitë të volitshme gjeografike, klimë të kënd-shme dhe shtrihet në 4 lumenj: Bregallnicë, Osojnicë, Gradecka dhe Lumi i Vinicës

Zhvillimi ekonomik lokal (ZHEL)

Strategjia për zhvillim ekonomik lokal

E aprovuar nga këshilli i Komunës në gusht të vitit 2002 për periudhën 2002 – 2012.

Përparësitë kryesore konkurruese të komunës

Ekzistimi i ndërmarrjeve të suksesshme të vogla dhe të mesme të cilat kontribuojnë për zhvillimin lokal të komunës; ekzistim i ujërave gjeo-termale dhe shfrytëzimi i tyre për banja dhe prodhimtari bujqësore; Pozitë gjeostrategjike për dallim nga komunat fqinje (Koçana, Berova, Dellçeva; Zërnovci, Makedonska Kamenica) dhe mundësi për projekte të përbashkëta rajonale.

Prioritetet kryesore për zhvillimin ekonomik lokal

Përpilimi i planit gjeneral urbanistik dhe plane detajore urbanistike; Shfrytëzim i ujërave gjeotermale; Ndërtim i infrastrukturës për zonat industriale (ujësjellës, kanalizim, elektrik, rrjetë rrugor).

Degët kryesore ekonomike

Industria për përpunimin e drurit; prodhimi i mobileve; industria tekstile, prodhimtaria e luleve; hoteleria ; industria ushqimore.

Subjekte afariste në komunë: 343

Buxheti i komunës

Buxheti i komunës në vitin 2004: 31.000.000 (den.)
Buxheti i komunës për vitin 2005: 48.000.000 (den.)

Plani i aksionit ekologjik lokal (PAEL)

Ka të përgatitur në dhjetor të vitit 2005 i cili vlen 6 vjet.

Problemet kryesore ekologjike të komunës

Shtretërit e parregulluar të lumenjve dhe derdhja e lumenjve. Derdhja e drejtpërdrejtë e mbeturinave komunale në lumenjtë. Mosekzistimi i kanalizimit në fshatra. Mos seleksionimi i mbeturinave dhe enët e pa unifikuara. Prerja e pakontrolluar e pyjeve. Mosekzistimi i kanalizimit atmosferik në qytet. Mosshfrytëzimi i ujërave gjeo-termal, mosekzistimi i akumulimit për ujësjellës dhe ujitje. Ekzistimi i deponive jo legale pranë lumenjve dhe rrugëve. Ndotja e tokës nga përdormi i pakontrolluar i mjeteve kimike mbrojtëse.

Struktura dhe skema organizative e NJVL

Kryetari i komunës:
Marjan Kostadinov

Gjuhë e huaj: anglisht
përkatësia politike: PLD
tel. zyrtar: 070/309-919
mandati me radhë: 1
nga: 2005 deri më: 2009

Kryetari i Këshillit:
Davor Iliev
përkatësia politike: LSDM
tel. zyrtar: 070/309-850
mandati me radhë: 1
nga: 2005 deri më: 2009

Këshillat e bashkësive lokale/urbane në komuna:
Krusheva - Dragan Stojmenov
Blatec - Zdravko Dimitrov
Lipec - Dragi Gjorgjiev
Istibanja - Vanco Dimitrov
Gradec - Vanko Gjorgjiev
Jakimova - Venko Kostadinov
Tërsina - Stavre Zahariev
Vinica - Simeon Aleksov
Peklani - Vanço Velkov
Leski - Zoran Stojanov
Viniçka Kërshla - Dushko Kostadinov
Kalimanc - Kiro Gjeorgjiev
Gërlani - Mone Arsov
Tërstia - Goran Stojmanov
Maksimci - Bozhin Stojanov
Laki - Gjorgji Nikolov
Cërn Kamen - Mijalço Kostadinov
Dragobrash - Dragi Iliev

Këshilltarë:
Dimçe Atanasov - Bllatec
Oliver Trençovski - Bllatec
Vera Jakimova - Vinica
Branko Mladenovski - Bllatec
Goce Mickov - Istibanja
Branislav Taskov - Istibanja
Stoil Ivanovski - Vinica
Davor Iliev - Istibanja
Igorço Hristov - Jakimova
Sunçica Donceva-Simeonovska - Vinica
Olivera Trajanovska - Vinica
Juluja Panova - Vinica
Zoranço Todorov - Vinica
Emil Dançev - Vinica
Venko Dançev - Vinica

Gjithsej të punësuar në NJVL: 33
Struktura (sipas arsimimit): i mesëm: 11; i lartë: 4; sipëror: 18;
Struktura (sipas përkatësisë etnike): maqedonas: 32; romë: 1;
Struktura (numri i grave të punësuara – përfaqësimi gjinor): meshkuj: 17; gra: 16;

Skema organizative në NJVL (sektorët dhe departamentet)

SEKTORËT

- Për punë komunale, urbanizëm dhe mbrojtjen e ambientit jetësor
  Udhëheqës: Vasil Stoimenovski
  tel: 075-436-404
  e-mail: ovinica@mt.net.mk
- Sektori për punë juridike, të përgjithshme, financiare dhe veprimtari publike
  Udhëheqës: Zoran Mançevski
  tel: 075-436-406
  e-mail: ovinica@mt.net.mk

DEPARTAMENTET

- Inspektorat
  tel: 033-361-945
  e-mail: ovinica@mt.net.mk
- Për urbanizëm dhe mbrojtjen e mjedisit jetësor
  Udhëheqës: Mijallço Mitev
  tel: 033-361-945
  e-mail: ovinica@mt.net.mk
- Për rregullimin e tokës ndërtimore, punë komunale,ZHLE
  Tel:033-361-945
  e-mail: ovinica@mt.net.mk
- Për financa, buxhet dhe të ardhura
  Udhëheqës: Julija Manasieva
  tel: 033-361-945
  faks: ovinica@mt.net.mk
- Departamenti për punë juridike, të përgjithshme dhe publike
  Udhëheqës: Zorka Momçillova
  tel: 033-361-945
  faks: ovinica@mt.net.mk

Indeksi i NJVL

Ndërmarrja komunale publike: Aktive
Emri i NKP-s: NPK Kale
Adresa e NKP:
rr. "Bllatec", pn
Vinicë, 2310

Drejtor
jupço Gjorgjiev
Gjuhë e huaj: frëngjisht
përkatësia etnike: maqedonas
tel. zyrtar: 071/716-830
mandati me radhë: 1
nga: 2005 deri më:

Numri i të punësuarve në NKP: 4

- **Arsimi:**

Arsimi fillor:
SHF "Nikola Parapunov" – Dragobrasht
SHF "Koço Racin" - Bllatec
SHF "Slavço Stojmenski" – Vinica
SHF "Goce Dellçev" – Vinica

Arsimi i mesëm:
SOU "Vanço Përke"

- **Mbrojtja shëndetësore:**

OPSH Vinica – Vinica

- **Kulturë:**

Shtëpia e kulturës "Tosho Arsov",
Biblioteka popullore "Vanço Prke"

- **Shërbimi zjarrfikës:**

Njësia zjarrfikëse – Vinica
tel: 033361923
faks: 033361923

- **Informata:**

Bashkëpunëtor për marrëdhënie me publikun dhe bashkëpunim ndërkombëtar
Personi për kontakt: Kliment Stoilov **tel:** 070/378-099 faksi: 033/361-945 e-mail: klimant_low@yahoo.com

Sektori qytetar

Bashkëpunimi me organizatat qytetare

- Shoqata e grave "Koha e artë" – formim i klubit të grave "Koha e artë", USAID/CSHI
- Shoqata e intelektualëve të papunësuar – formim i klubit informativ; USAID

Projekte në rrjedhë, vlera dhe donatori i tyre

Projekti	Donatori	Buxheti
Punësimi i personave të rinj	UNDP	
Punëtori edukative kulturore dhe seksione arkeologjike	Banka Botërore	
Organizimi i garave në ping-pong për bashkësitë mes fëmijëve dhe të rinjve	Banka Botërore	
Rikonstruksioni i halës sportive në Vinicë	UNDP/USAID	

Projekte më të rëndësishme të realizuara

Projekti	Investitori	Buxheti
Qendër akademike për përkrahjen e SHF "Goce Dellçev"	USAID	
Ujësjellës në lagjen në f. Gërljan	Aksioni kundër urisë	
Ndërtim i ambulantes në f. Gradec	Ambasada e R. së Tajvanit	
Ndërtim i sistemit ujësjellës në f. Cërn Kamen	Aksioni kundër urisë	
Ndërtimi i fushave sportive për fëmijë në Vinicë	Ambasada e Holandës	
Ndërtim i urrës në f. Leski	Ambasada e Gjermanisë	
Ndërtimi i stacionit zjarrfikës	IOM/CBI	
Ndërtim i shkollës fillore	Ambasada e R. së Tajvanit	
Ndërtim i sheshit dhe fushës sportive për fëmijë	USAID	
Ndërtim i rezervarit për ujë në f. Tërsti	Aksioni kundër urisë	
Ndërtimi rezervarit për ujë në Krushevë dhe në f. Dragobrasht	Aksioni kundër urisë	
Plan lokal ekologjik	REC/SIDA	
Blerje e traktorit dhe pajisje tjetër për ndërmarrjen komunale në f. Bllatec	USAID	
Sigurim i kanave për mbeturina	Ambasada zvicerane	
Pajisje për filtër stacionin	USAID	
Ngritja e vetëdijes publike për pagimin e shërbimeve komunale	GTZ	
Vendosje e sinjalizimit vertikal dhe horizontal	IOM/CBI	
Programi për punësimin e të rinjve	UNDP	
Rregullim në f. Leski	Banka Botërore	
Riparim i foshnjores "Goce Dellçev"	IOM/CBI	
Riparim i SHF "Nikolla Parapunov", Dragobrasht	IOM/CBI	
Qendër trajnuese në SHM "Vanço Përke""	USAID	
Fushë për futboll në Vinicë	IOM/CBI	
Maqedonia e pastër dhe e gjelbër	UNDP	

Projekte të planinikuara

- Asfaltimi i rrugëve në lagjen rome
- Përfundimi i sallës sportive
- Ndërtimi i ujësjellësit Tërsino-Dragobrashtë
- Ndërtimi i kanalizimit atmosferik
- Ndërtimi i tregut ditor
- Ndërtimi i qendrës ditore për personat me nevoja të posaçme
- Ndërtimi i kanalizimit në lagjen rome
- Ndërtimi i kanalizimit në f. Gradec
- Ndërtimi i kanalizimit në f. Istibanja
- Ndërtimi i kanalizimit në f. Peklani
- Ndërtimi i kanalizimit në f. Tërsino
- Ndërtimi i rrugës së re të asfaltuar në hyrje të Koçani-Vinicë; Ndërtimi i tregjeve të gjelbra
- Ndërtimi i trotuareve te lokaliteti arkeologjik "Kalaja e Vinicës"
- Ndërtimi i banesave sociale për romët
- Ndërtimi i trotuareve (shtegu për këmbësorë) Vinicë-Jakimovë
- Ndërtimi i trotuareve në rrugën Partizanska në zonën industriale
- Ndërtimi i rrugëve në zonën industriale
- Ndërtimi i ndriçimit rrugor në rrugën Vinicë-Jakimovë
- Ndërtimi i hidro elektranës në Lumin Gradeçka
- Asfaltimi i rrugëve në lagjen rome
- Përfundimi i sallës sportive
- Ndërtimi i ujësjellësit Tërsino-Dragobrashtë
- Ndërtimi i kanalizimit atmosferik
- Ndërtimi i tregut ditor
- Ndërtimi i qendrës ditore për personat me nevoja të posaçme
- Ndërtimi i kanalizimit në lagjen rome
- Ndërtimi i kanalizimit në f. Gradec
- Ndërtimi i kanalizimit në f. Istibanja
- Ndërtimi i kanalizimit në f. Peklani
- Ndërtimi i kanalizimit në f. Tërsino
- Ndërtimi i rrugës së re të asfaltuar në hyrje të Koçani-Vinicë; Ndërtimi i tregjeve të gjelbra
- Ndërtimi i trotuareve te lokaliteti arkeologjik "Kalaja e Vinicës"
- Ndërtimi i banesave sociale për romët
- Ndërtimi i trotuareve (shtegu për këmbësorë) Vinicë-Jakimovë
- Ndërtimi i trotuareve në rrugën Partizanska në zonën industriale
- Ndërtimi i rrugëve në zonën industriale
- Ndërtimi i ndriçimit rrugor në rrugën Vinicë-Jakimovë
- Ndërtimi i hidro elektranës në Lumin Gradeçka
- Ndërtimi i ujësjellësit Vinicë-Jakimovë
- Infrastruktura në zonën për ekonomi të vogël
- Shfrytëzimi i ujërave gjeotermal
- Kompleks i banesave për pleq për rajonin
- Modernizimi i administratës publike
- Hapja e muzeut të qytetit
- Rregullimi i Lumit Viniçka
- Rikonstruksioni i rrjetit të ujësjellësit në f. Blatec
- Rikonstruksioni i Shtëpisë së kulturës në f. Blatec
- Qendra edukative për romë

Komuna e Vraneshticës

Општина Вранештица
Vraneştitsa belediyesi

Adresa e selisë:
Fshati Vraneshticë

Kontakti:
tel. 045/284-244

Vendndodhja: Më parë pjesë e komunës së Kërçovës

Përshkrimi i komunës

Ndodhet në juglindje të Kërçovës, komunë rurale, posedon rezerva të mëdha të baltës dhe mermerit, pyje, mjedis të pastër jetësor, infrastrukturë të mirë.

Zhvillimi ekonomik lokal (ZHEL)

Përparësitë kryesore konkurruese të komunës

Mjedis i pastër jetësor; mundësi për prodhim të ushqimit të shëndoshë; mundësi për shfrytëzim të mineraleve; fond të pasur me pyje.

Prioritetet kryesore për zhvillimin ekonomik lokal

Zhvillimi i industrisë qeramike; zhvillimi i industrisë së mermerit; zhvillimi i blegtorisë; zhvillimi i bujqësisë.

Degët kryesore ekonomike

Industria qeramike – prodhimi i qeramidheve, përpunimi i prodhimeve të qumështit, prodhimi bujqësor individual.

Subjekte afariste në komunë: 15

Buxheti i komunës

Buxheti i komunës në vitin 2004: 3.644.132 (den.)
Buxheti i komunës për vitin 2005: 4.653.599 (den.)

Plani i aksionit ekologjik lokal (PAEL)

Problemet kryesore ekologjike të komunës

- Moszgjidhja e problemit me lokacionin e deponisë së Kërçovës.

Numri i banorëve:	1.322
Numri i vendbanimeve:	
Qytete:	0
Fshatra:	15
Numri i bashkësive lokale:	12
Sipërfaqja:	120 km²
Dita e komunës:	5 Janari

Struktura e popullatës

Maqedonas	78.14%
Shqiptarë	0.76%
Turq	20.88%
Romë	0.00%
Vlleh	0.00%
Serbë	0.15%
Boshnjakë	0.00%
Të tjerë	0.07%

Të dhëna statistikore nga regjistrimi i fundit në vitin 2002

Struktura dhe skema organizative e NJVL

Kryetari i komunës:
Vanço Sërbakovksi
përkatësia politike: LSDM
tel. zyrtar: 070/223-069
mandati me radhë: 1
nga: 2005 deri më: 2009

Ka lindur më 02.09.1968 në f. Vraneshticë. Ka mbaruar shkollën e lartë ekonomike, para së të bëhet kryetar i komunës ka qenë udhëheqës i ndërmarrjes për transport "Simak" nga Kërçova. I martuar dhe babë i dy fëmijëve.

Kryetari i Këshillit:
Vllado Mickoski
përkatësia politike: LSDM
tel. zyrtar: 045/223-488
mandati me radhë: 1
nga: 2005 deri më: 2009

Këshilltarë:
Rada Joveska – Vraneshtica
Nuredin Bajramoski - Çellopeci
Sllave Kiroski – Staroec
Selaudin Nuredinoski - Çellopeci
Sllavica Millovksa – Vraneshtic
Vesna Shterjoska – Bigor Dollenci
Nuam Naumoski – Staorec
Zekir Zekiroski - Çellopeci

Këshillat e bashkësive lokale/urbane në komuna:
Atishta – Mirko Mickoski
Reçani – Dragan Petreski
Vraneshtica – Cvetan Risteski
Staorec – Sllave Kiroski
Çellopec – Maliq Maleski
Bigor Dollenci – Zoran Sërbinoski
Karbunica – Boshko Naumoski
Miokazi – Sllobodan Petreski
Svetoraça – Krushica – Miljan Siljanoski
Dupjani – Kire Cvetanoski
Koziçin – Patec – Zoran Dimitrieski
Orllanci – Dimçe Karanfilloski

Gjithsej të punësuar në NJVL: 6
Struktura (sipas arsimimit): i mesëm: 6
Struktura (sipas përkatësisë etnike): maqedonas: 6;
Struktura (numri i grave të punësuara – përfaqësimi gjinor): meshkuj: 4; gra: 2;

Projekte në rrjedhë, vlera dhe donatori i tyre

Projekti	Donatori	Buxheti (MKD)
Ujësjellës në f. Karbunic	Ministritë	4.800.000
Ujësjellës në f. Atishtë	Ministritë	3.400.000
Zyra e ZHEL	USAID	
Qendra sportive në f. Vraneshticë	USAID	1.200.000

Projekte më të rëndësishme të realizuara

Projekti	Investitor	Buxheti (MKD)
Ujësjellës në Bigor Dollenci	NJVL	500.000
Ujësjellës në f. Vraneshticë	Ministritë	4.800.000
Ujësjellës në Dupjan	Ministritë	3.800.000
Ujësjellës në f. Koziçinë	Ministritë	3.200.000
Ujësjellës në f. Reçan	Ministritë	13.400.000
Rrugë lokale Staorec – Vraneshticë	NJVL	3.496.000
SHF f. Çellopec	Ministria e arsimit	4.000.000
Repetitor në f. Bigor Dollenci	MTV	1.300.000
Rrugë në f. Vraneshticë	NJVL	1.600.000
Rrugë në f. Staorec	NJVL	2.300.000
Rrugë në f. Çellopecë	NJVL	1.100.000

Skema organizative në NJVL (sektorët dhe departamentet)

DEPARTAMENTET

- Për urbanizëm, punë komunale dhe mbrojtja e mjedisit jetësor
  Udhëheqës: Jovan Nastoroski
  Tel: 045/284-244
- Për punë juridike, financiare dhe të përgjithshme
  Udhëheqës: Lençe Sërbinoska
  Tel: 045/284-244

Indeksi i NJVL

Ndërmarrja komunale publike: Joaktive
Emri i NKP-s: Biser
Adresa e NKP

Kontakti:
Tel: 045/284-244

Numri i të punësuarve në NKP: -

- **Arsimi:**

Arsimi fillor:
SHF në f. Staorec
SHF në f. Çellopeci
SHF "Vanço Sërbakov" – Vraneshtica

- **Mbrojtja shëndetësore:**

Mbrojtja primare shëndetësore – ambulanca në f. Vraneshticë
Mbrojtja primare shëndetësore – ambulanca në f. Çellopeci

Projekte të planinikuara

- Ujësjellës në f. Krushmic
- Ujësjellës në f. Patec
- Ujësjellës në f. Svetoraç
- Rrugë lokale Vraneshtic – Atish
- Rrugë lokale Koziçinë – Patec
- Rrugë lokale Lisiçan – Mikazë
- Stacion pastrues dhe kanalizim në f. Bigor Dollenci
- Stacion pastrues dhe kanalizim në f. Vraneshticë dhe f. Atisha
- Stacion pastrues dhe kanalizim në f. Staorec
- Meremtimi i ujësjellësit në Staorec.

Komuna e Vrapçishtit

Општина Врапчиште

Adresa e selisë:
„Mareshal Tito“, nr. 7
1238 Vrapçisht

Kontakti:
tel. 042/332-378
faksi 042/332-378

e-mail:
info@vrapcisht.gov.mk

faqja e internetit:
www.vrapcisht.gov.mk

Numri i banorëve:	25.399
Numri i vendbanimeve:	
Qytete:	0
Fshatra:	15
Numri i bashkësive lokale:	15
Sipërfaqja:	192 км²
Dita e komunës:	4 Prilli

Struktura e popullatës

Maqedonas	4.10%
Shqiptarë	83.08%
Turq	12.34%
Romë	0.00%
Vlleh	0.00%
Serbë	0.01%
Boshnjakë	0.03%
Të tjerë	0.44%

Të dhëna statistikore nga regjistrimi i fundit në vitin 2002

Përshkrimi i komunës

Komuna e Vrapçishtit si mjedis rural përfshinë sipërfaqe prej rreth 192 km2, numri i përgjithshëm i banorëve është 27000 dhe është mjedis shumë etnik në të cilën jetojnë: shqiptar, turq dhe maqedonas dhe banorë të tjerë. Shkalla e shkollimit është në rritje dhe ky është një tregues për t'u zhvilluar kapacitetet industriale. Pjesa më e madhe e popullatës merret me bujqësi dhe ekonomi. Pas zgjedhjeve lokale komuna punon në projekte për tërheqjen e kapitalit të huaj, për përmirësimin e infrastrukturës në gjithë territorin në bashkëpunim me Elektro-ekonominë dhe Elektrodistribuimin. Ata kujdesen për përmirësimin e furnizimit me energji elektrike në të gjitha vendbanimet dhe zonat industriale. Organizohen më shumë takime aktive me: institucionet arsimore dhe kulturore, organizata për sport dhe rekreacion, bashkësi vendore, shoqata të ndryshme dhe organizata joqeveritare dhe organizata të shumta ndërkombëtare. Të gjitha këto aktivitete realizohen me qëllim të përmirësimit të standardit jetësor të popullatës.

Zhvillimi ekonomik lokal (ZHEL)

Strategjia për zhvillim ekonomik lokal

Dy ish komunat, ajo e Vrapçishtit dhe e Negotinës kanë përgatitur strategji për zhvillim lokal ekonomik të komunës, duke pasur parasysh dy strategjitë e mëparshme, programet e reja dhe ekipi i ri profesional; gjegjësisht ekipi i cili do të formohet nga ana e kryetarit të komunës është në fazë të përgatitjes të strategjisë se re për ZHEL.

Përparësitë kryesore konkurruese të komunës

Ndryshim dhe plotësim i planeve urbanistike; Nisjen e procedurës për zonë të lirë ekonomike; Përgatitje për zhvillimin e ndërmarrjeve te vogla dhe të mesme.

Prioritetet kryesore për zhvillimin ekonomik lokal

Përgatitje e planit të ri aksionar, duke i marrë parasysh dy planet aksionare të bëra nga 9 komunat e mëparshme; formim i ekipit të ri për ZHEL i cili do të propozohet nga ana e kryetarit të komunës; Përpilimi i strategjisë për ZHEL; Sigurim i hapësirës për departamentin e ZHEL dhe pajisje kompjuterike, lidhje në internet dhe internet faqe për komunën; Krijim i bazës me të dhëna për këto lëmi: të dhëna demografike, institucione arsimore dhe kulturore, sport dhe rekreacion, të dhëna për kapacitete industriale, të dhëna për ndërmarrje të vogla dhe të mesme, të dhëna për sektorin civil gjegjësisht shoqata, OJQ, krijim i kartës sociale për komunën, etj. Shërbim informativ për qytetarët; Hapja e zyrës për informim të qytetarëve (indo qendra); Hapja e zyrës për turizëm dhe turizëm në fshat.

Degët kryesore ekonomike

Bujqësia dhe blegtoria; Prodhimi dhe përpunimi i drurit dhe prodhimeve të drurit; Përpunimi i aluminit dhe prodhimeve të aluminit; Përpunimi i xhamit dhe prodhimeve të xhamit; Prodhimi i produkteve për ndërtimtari.

Subjekte afariste në komunë: 127

Buxheti i komunës

Buxheti i komunës në vitin 2004: 11.200.000 (den.)
Buxheti i komunës për vitin 2005: 30.399.000 (den.)

Plani i aksionit ekologjik lokal (PAEL)

- **Problemet kryesore ekologjike të komunës**

Pastrimi i lumenjve lokal, mbledhja e mbeturinave, mungesa e stacionit pastrues.

Struktura dhe skema organizative e NJVL

Kryetari i komunës:
Esat Sallai
Gjuhë e huaj: anglisht
përkatësia politike: BDI
tel. zyrtar: 070/251-409
mandati me radhë: 1
nga: 2005 deri më: 2009

Ka lindur në Dobridoll. Shkollën fillore e ka mbaruar në Dobridoll, ndërsa në Gostivar gjimnazin. Ka diplomuar në Fakultetin Pedagogjik në Prishtinë, ndërsa pas mbarimit të studimeve merret me biznes privat deri në zgjedhjen për kryetar të komunës në mars të vitit 2005. I martuar dhe baba i dy djemve.

Kryetari i Këshillit:
Vebi Fetai
Gjuhë e huaj: frëngjisht, rusisht
përkatësia politike: BDI
tel. zyrtar: 070/271-446
mandati me radhë: 1
nga: 2005 deri më: 2009

Këshilltarë:
Amet Haliti -
Adnan Ziberi -
Bajram Kadrija -
Mirushe Muaremi -
Fatmire Aliti -
Nadije Ebibi -
Hasan Mamuti -
Emin Sulejmani -
Rahim Musliu -
Xhelal Nebiu -
Nuhi Ademi -
Vebi Fetai -
Dalip Jahja -
Jakup Jakupi -
Hetem Ademi -
Sedat Aruçi -
Sevime Salahi -
Driton Demiri -
Emsale Demiri -

Këshillat e bashkësive lokale/ urbane në komuna:

Gradec -
Senokos -
Lomnicë -
Negotinë -
Toplicë -
Vrapçisht -
Zubovc -
Galatë -
Gorjan -
Gjurgjevishtë -
Kalishtë -
Dobridol -
Pozharan -
Novo Selë -

Gjithsej të punësuar në NJVL: 27
Struktura (sipas arsimimit): fillor: 3; i mesëm: 12; i lartë: 1; sipëror: 11
Struktura (sipas përkatësisë etnike): maqedonas: 3; shqiptarë: 21; turq: 3;
Struktura (numri i grave të punësuara – përfaqësimi gjinor): meshkuj: 22; gra: 5;

Skema organizative në njvl (sektorët dhe departamentet)

SEKTORËT

- 4 Sektori për punë komunale, urbanizëm, ndërtimtari dhe mbrojtjen e ambientit jetësor
  Udhëheqës: Besim Ramadani
  tel: 070/326-075
- 4 Sektori për buxhet, financa dhe
- zhvillim ekonomik lokal
  Udhëheqës: Mustaf Mustafa
  tel: 070/378-794
- 4 Sektori për punë juridiko-administrative, të përgjithshme, administrative dhe veprimtari publike
  Udhëheqës: Zekirija Zulfiqari
  tel: 070/326-105

Indeksi i NJVL

Ndërmarrja komunale publike: Aktive
Emri i NKP-s: NKP "Vrapçisht"

Adresa e NKP
rr. "Mareshal Tito", nr. 7
1238, Vrapçisht

Kontakti:
Tel: 042/332-378
Faks: 042/332-378

Drejtor
Qeramedin Sallahu
Gjuhë e huaj: anglisht, gjermanisht
përkatësia etnike: shqiptar
tel. zyrtar: 070/219-542
mandati me radhë: 1
nga: 2005 deri më:
Numri i të punësuarve në NKP: 11

Arsimi:

Arsimi fillor:
SHFQ „ Çede Filiposki" – Vrapçisht
SHFQ „Sali Lisi"- Dobridoll
SHFQ „Naim Frashri"- Negotinë
SHFQ „Gradec"-Gradec

Arsimi i mesëm:
PSU "Pançe Popovski" – Negotinë

Mbrojtja shëndetësore:

OPSH Boris Kançeski - Gradec
OPSH Boris Kançeski - Negotinë - Pollog
OPSH Boris Kançeski - Dobridoll
OPSH Boris Kançeski – Vrapcishtë

Kulturë:

SH.K. "Shota" Negotinë e Pollogut

Shërbimi zjarrfikës:

Njësia territoriale zjarrfikëse
tel: 033/471-900

Informata:

Personi për kontakt: Bilen Saliu
tel: 070/908-212
faksi: 042/332-378
e-mail: b-saliji@hotmail.com

Projekte në rrjedhë, vlera dhe donatori i tyre

Projekti	Donatori	Buxheti
Rekonstruksioni i kanalit në Dobridoll, Toplic	UNDP	55.000 euro
Rekonstruksioni i kanalit në Poroj, Dobridoll	USAID	55.000 euro

Projekte me të rëndësishme të realizuara

Projekti	Investitori	Buxheti
Ndërtimi i ujësjellësit	SIP dhe KFV	
Ndërtimi i ujësjellësit	Qeveria e Austrisë	
Ndërtimi i ujësjellësit – Gjurgjevishtë	KARDS	
Ndërtimi i ujësjellësit në Toplic, Vranjovc dhe Gallatë		
Ndërtimi i kanalizimit në Vrapçisht		
Ndërtimi i trotuareve		
Rikonstruksioni i lumit Mazdraçë		

Projekte të planinikuara

- Ndërtimi dhe meremetimi i rrjetit lokal rrugor në komunë
- Ndërtimi i kanalizimit në komunë
- Ndërtimi i rrjetit për furnizim me ujë



Komuna e Gjevgjelisë

Општина Гевгелија

Adresa e selisë:
rr. "Dimitar Vllahov", nr. 4
1480, Gjevgjeli

Kontakti:
tel. 034/213-899
faksi 034/213-899

e-mail:
gevgelija@mt.net.mk

faqja e internetit:
www.gevgelija.gov.mk

Numri i banorëve:	22.988
Numri i vendbanimeve:	
Qytete:	1
Fshatra:	16
Numri i bashkësive lokale:	11
Sipërfaqja:	485 km²
Dita e komunës:	7 Nëntori

Struktura e popullatës

Maqedonas	96.82%
Shqiptarë	0.03%
Turq	0.14%
Romë	0.06%
Vlleh	0.93%
Serbë	1.60%
Boshnjakë	0.02%
Të tjerë	0.40%

Të dhëna statistikore nga regjistrimi i fundit në vitin 2002

Përshkrimi i komunës

Ndodhet në pjesën jugore të Maqedonisë në 41 08 gjerësi veriore gjeografike dhe 22 32 gjatësi lindore gjeografike, pranë ultësirës së lumit Vardar dhe autostradës E75 (Korridori 10).

Zhvillimi ekonomik lokal (ZHEL)

Strategjia për zhvillim ekonomik lokal

Në përgatitje.

Përparësitë kryesore konkurruese të komunës

Kushte të volitshme klimatike dhe natyrore; Korridori 10 i cili kalon nëpër territorin e komunës; afërsia me kufirin me BE-n.

Prioritetet kryesore për zhvillimin ekonomik lokal

Prodhimi i ushqimit ekologjik; Zhvillimi i turizmit (transit dhe malor); Realizimi i projektit "Zona e lirë ekonomike".

Degët kryesore ekonomike

Industria tekstile, ushqimore, metalike; përpunim i prodhimeve plastike.

Subjekte afariste në komunë: 712

Buxheti i komunës

Buxheti i komunës në vitin 2004: - (den.)
Buxheti i komunës për vitin 2005: 126.250.000 (den.)

Plani i aksionit ekologjik lokal (PAEL)

Nuk është i kufizuar me kohë.

Problemet kryesore ekologjike të komunës

Mënjanimi dhe pastrimi deponive jo legale; ndërtimi i deponisë sanitare për mbeturina të forta.

Struktura dhe skema organizative e NJVL

Kryetari i komunës:
Dragi Delev
përkatësia politike: LSDM
tel. zyrtar: 034/213-899
mandati me radhë: 1
nga: 2005 deri më: 2009

Ka lindur më 29.12.1957 në Gjevgjeli. Ka mbaruar Fakultetin Filozofik – histori, punon si profesor në disa shkolla fillore në komunë. Në vitin 1996 vazhdon me angazhim profesional në Radio televizionin e Gjevgjelisë, ku në fillim punon si gazetar, ndërsa pastaj si drejtor. Në jetën politike në Gjevgjeli kyçet si anëtar i LSDM-së, ndërsa në vitin 2003 zgjidhet kryetar i organizatës komunale të LSDM-së. Nga prilli i vitit 2005 është kryetar i komunës.

Kryetari i Këshillit:
Pande Kacarski
përkatësia politike: PLD
tel. zyrtar: 070/320-569
mandati me radhë: 2
nga: 2000 deri më: 2009

Kësh illtarë:
Venço Atanasov - Gjevgjeli
Gjorgje Duçkov - Gjevgjeli
Slobodan Xhoniq - Gjevgjeli
Milica Rendevska - Gjevgjeli
Marika Rizova - Gjevgjeli
Zoran Tanev - Gjevgjeli
Sofija Aksenovska - Gjevgjeli
Petko Smilkov - Gjevgjeli
Slavço Zumrovski - Miravci
Gjoko Kararizov - Gjevgjeli
Todor Seizov - Gjevgjeli
Vasko Shutarov - Gjevgjeli
Vili Quçukov - Gjevgjeli
Magdalena Karkalasheva - Gjevgjeli
Risto Georgiev - Negorci
Aleksandar Tolov - Gjevgjeli
Dragan Cuklev - Miravci
Boshko Janov - Bogorodicë

Kësh illat e bashkësive lokale/urbane në komuna:
Konsko - Blagoj Georgiev
Miravci - Zoran Ristov
Sermelin - Angel Dacev
Përdejci - Angel Kirov
Huma - Stojan Rizovski
Mërzenci - Zdravko Stoilov
Moin - Josif Stojkov
Kovanec - Gjorgje Velkov
Negorc - Dimitar Marilov
Novo Konsko - Lazar Stoilo
Bogorodicë - Bocko Janov
Gjevgjeli - Vanco Karajanov

Gjithsej të punësuar në NJVL: 58
Struktura (sipas arsimimit): fillor: 2; i mesëm: 34; i lartë: 2; sipëror: 20;
Struktura (sipas përkatësisë etnike): -
Struktura (numri i grave të punësuara – përfaqësimi gjinor): meshkuj: 35; gra: 23;

Skema organizative në NJVL (sektorët dhe departamentet)

SEKTORËT

- Inspektorati për mbikëqyrje inspektimi
- Për veprimtari juridike dhe zhvillim ekonomik lokal
- Për punë financiare, juridike dhe të përgjithshme
- Për urbanizëm, punë komunale dhe mbrojtjen e ambientit jetësor

DEPARTAMENTET

- Për punë publike
  Udhëheqës: Ljubica Karajanova
  tel: 034-211-211
- Për punë profesionale, administrative dhe të përgjithshme
  Udhëheqës: Kire Janimishev
  tel: 034-211-211
- Për financa dhe tatime lokale
- Për punë juridike
  Udhëheqës: Nada Ristova
  tel: 034-213-843
- Për punë komunale dhe rrugë lokale
  Udhëheqës: Bllagoj Karagjorgjev
  tel: 034-213-843
- Për urbanizëm, arkitekturë, ndërtimtari dhe mbrojtjen e mjedisit jetësor
  Udhëheqës: Stanka Karajanova
  tel: 034-213-843
- Për inspektim, zhvillim lokal ekonomik, punë shoqërore dhe tatime lokale
- Për inspektim, punë komunale, komunikacion, rrugë, urbanizëm, ndërtimtari dhe mbrojtjen e mjedisit jetësor
  Udhëheqës: Dimitar Apostollov
  tel: 034-213-843
- Për zhvillim lokal ekonomik dhe bashkëpunim tej kufitar
  tel: 034-213-843

Indeksi i NJVL

Ndërmarrja komunale publike: Aktive
Emri i NKP-s: NKP "Komunalec"

Adresa e NKP
rr. "7 Nëntori", pn
Gjevgjeli, 1480

Kontakti:
Tel 034/212-808,
faksi: **034/212-809**,
e-mail:

Drejtor
Mile Aksenovski
Gjuhë e huaj:
përkatësia etnike: maqedonas
tel. zyrtar: 034/212-808
mandati me radhë: 1
nga: 2003 deri më:

Numri i të punësuarve në NKP: 95

Arsimi:

Arsimi fillor:
SHF "Vaso Karajanov" – Gjevgjeli
SHF "Sh. Kliment Ohridski" – Miravc
SHF "Risto Shuklev" – Negorc
SHF "Krste Misirkov" – Gjevgjeli
SHF "Vlado Kantarxhiev" – Gjevgjeli

Arsimi i mesëm:
QH "Josif Josifovski" – Gjevgjeli

Mbrojtja shëndetësore:

Qendra mjekësore - Gjevgjeli
OPSH Shtëpia e shëndetit - Gjevgjeli

Kulturë:

Muzeu popullor – Gjevgjeli
Shtëpia e pionierëve "Josip Broz Tito"
Shtëpia e kulturës "Maqedonia"
Universiteti i punëtorëve "Shën Qirili dhe Metodi"
Biblioteka amë "Goce Dellçev" – Gjevgjeli

Shërbimi zjarrfikës:

Njësia territoriale zjarrfikëse

Informata:

Qendra qytetare për shërbim
Personi për kontakt: Kristina Taneva
tel: 034-216-899
faks: 034-216-899

Sektori qytetar

Bashkëpunimi me organizatat qytetare

- Qendra për organizata joqeveritare (fondacioni Soros)

Projekte në rrjedhë, vlera dhe donatori i tyre

Projekti	Donatori	Buxheti
Ndërtimi i stacionit pastrues	R. e Greqisë	2.000.000 euro
Kanalizim dhe stacion pastrues në Bogodoricë	KARDS	500.000 euro
Furnizim me automjet për mbeturina	USAID	55.000 euro
Rikonstruksioni i Hamam-barit	Komuna e Karaçit, R. e Turqisë	45.000 euro

Projekte me të rëndësishme të realizuara

Projekti	Investitori	Buxheti
Qendra qytetare për shërbime	FARE	28.000 euro
Zhvillim i integruar turistik dhe kulturor	FARE	50.000 euro
Qendra gjuhësore dhe kompjuterike	FARE	33.000 euro
Plan lokal aksionar ekologjik	Ambasada e Holandës	8.000 USD
Monografia" Mundësitë për investim në komunën e Gjevgjelisë"	FARE	60.000 euro
Renovim i sheshit qendror	Programi për zhvillim i R. së Greqisë	42.448 euro
Studim për deponi sanitare për mbeturina të forta	FARE	37.310 euro
Formim i fondacionit "Agjencia për zhvillim lokal"	FARE	50.000 euro

Projekte të planinikuara

- Ndërtimi i qendrës afariste dhe tregut në Gjevgjeli
- Ndërtimi i qendrës multimediale me bibliotekë
- Ndërtimi i stacionit të ri të autobusëve
- Ndërtimi i zonës së lirë ekonomike dhe industriale
- Ndërrimi i instalimit të ujësjellësit në qytet
- Rikonstruksioni i teatrit të qytetit
- Deponia sanitare
- Rregullimi i shtratit të lumit Lumi të Thatë

Komuna e Gostivarit

Општина Гостивар
Gostivar belediyesi

Adresa e selisë:
Braqa Ginoski nr. 61
1230 Gostivar

Kontakti:
tel. 042/213-511
faksi 042/214-406

faqja e internetit:
www.gostivari.gov.мк

Vendndodhja: Maqedonia Perëndimore, në pjesën e epërme të Luginës së Pollogut

Numri i banorëve:	81.042
Numri i vendbanimeve:	
Qytete:	1
Fshatra:	30
Numri i bashkësive lokale:	42
Sipërfaqja:	519 км²
Dita e komunës:	23 Dhjetori

Struktura e popullatës

Maqedonas	19.59%
Shqiptarë	66.68%
Turq	9.86%
Romë	2.76%
Vlleh	0.02%
Serbë	0.20%
Boshnjakë	0.05%
Të tjerë	0.84%

Të dhëna statistikore nga regjistrimi i fundit në vitin 2002

Përshkrimi i komunës

Komuna ndodhet në pjesën jugore të fushës së Gostivarit. Fizionomia e reliefit dukshëm i determinon drejtimet rrugore: Lugina e Pollogut në veri dhe Bukoviq në jug. Korridoret më të rëndësishëm për trafik tranzitor janë: rruga magjistrale M-4 Shkup – Ohër, hekurudha Shkup – Kërçovë dhe rruga rajonale Gostivar – Dibër – Ohër.
Edhe përpos barrierave malore nga ana perëndimore dhe lindore, kjo pozitë komunës i siguron pozitë të mirë gjeografike dhe gjeo-tregtare.
Pozita e volitshme e Gostivarit në aspektin e trafikut rrjedh nga pozita e tij prej rrafshinës në ultësirë, ndërsa pozita e volitshme gjeografike i jep mundësi qytetit për ti kryer funksionet e tij qendrore në këto lëmi: lëmia administrativo-drejtuese, politiko-ekonomike dhe lëmia kulturo-arsimore.
Vetë qyteti për shkak të pozitës së tij në rrafshinën e fushës së Gostivarit ka hapësirë të mjaftueshëm për ekspansion territorial sepse si qendër kryesore administrative, politike, ekonomike dhe kulturore në Pollogun e Lartë ndodhet në zhvillim të vazhdueshëm ekonomik dhe demografik.

Zhvillimi ekonomik lokal (ZHEL)

Përparësitë kryesore konkurruese të komunës

Shkallë e lartë e zhvillimit të tregtisë; vend pozitë të volitshme, potencial i madh për zhvillimin e agro-biznesit.

Prioritetet kryesore për zhvillimin ekonomik lokal

Përmirësimi i infrastrukturës rrugore në qytet; zgjidhja e problemit me furnizimin me ujë duke përfshirë këtu edhe stacionin për pastrim; Deponi qendrore për mbeturina.

Degët kryesore ekonomike

Prodhimtaria, ndërtimtaria.

Subjekte afariste në komunë: 2.577

Buxheti i komunës

Buxheti i komunës në vitin 2004: 44.106.166 (den.)
Buxheti i komunës për vitin 2005: 104.197.800 (den.)

Plani i aksionit ekologjik lokal (PAEL)

Problemet kryesore ekologjike të komunës

Mjedisi jetësor, ndotja e ajrit, probleme me ujërat e ndotura, ndotja e lumit Vardar, rekreacion dhe hapësira të gjelbëruara, mbeturinat, urbanizimi i qytetit.

Struktura dhe skema organizative e NJVL

Kryetari i komunës:
Nevzat Bejta
Gjuhë e huaj: anglisht
përkatësia politike: BDI
tel. zyrtar: 042/213-511
mandati me radhë: 1
nga: 2005 deri më: 2009

Ka lindur më 19.10.1961 në fshatin Duf. I martuar dhe prind i dy fëmijëve. Ka diplomuar në Fakultetin Filozofik – histori në Universitetin e Prishtinës. Studimet pas diplomike i ka mbaruar në Universitetin e Tiranës me temën e magjistraturës „Shqiptarët në Maqedoni gjatë Luftës së Parë Botërore“ – mentor Valentijan Duka. Nga viti 1985 deri në vitin 1987 ka qenë arsimtar në SHF "Përparimi" në f. Çegran. Nga viti 1987 deri në vitin 2002 punon si profesor i historisë në gjimnazin "Pançe Poposki" në Gostivar. Në vitin 2005 ka qenë kryetar i BNJVL-s. 2002-2005 deputet në Kuvendin e R.M. nga radhët e BDI-s (kryetar i komisionit për çështje ekonomike dhe anëtar i Komisionit për të drejtat e njeriut). Në vitin 2001 është emëruar kryetar i BDI-s, dega Gostivar Në vitin 1999 ka qenë kështilltar në Kuvendin e komunës së Gostivarit, gjatë vitit 1993 ka qenë kryetar i Bashkësisë historike shqiptare në Maqedoni.

Kryetari i Këshillit:
Muamer Sadiku
Gjuhë e huaj: anglisht
përkatësia politike: BDI
tel. zyrtar: 042/213-511
mandati me radhë: 1
nga: 2005 deri më: 2009

Këshilltarë:
Afet Xhelili – Gostivar
Ivan Kukoski – Gostivar
Muzafer Shabani – Banjicë
Muhamedali Emini – Reçan
Abdulmutalip Aliu – Forinë
Kerim Arifi – Forinë
Ismet Bekiri – Turçan
Nexhati Jakupi – Gostivar
Dashurie Kaprolli – Gostivar
Erxhan Çulles – Gostivar
Hajati Shabani – Banjica e Epërme
Ferdi Kasami – Gostivar
Kasim Kamberi – Zdunjë
Natasha Sazdovska – Gostivar
Goce Boshkovski – Gostivar
Abdulhalim Jashari - Gostivar
Llazar Bogdanovski – Gostivar
Muamer Sadiku - Çegran
Anife Rexhepi – Gostivar
Bekim Abdullai – Raven
Xharije Elezi - Çajle
Vojo Karanfillov – Gostivar
Shefket Imeri – Gostivar
Sehare Osmani – Gostivar
Lulzim Sadiku – Balindoll
Zeliha Selimi – Gostivar
Nijazi Hasani – Gostivar
Ismet Sadiku – Sërbinovë
Besire Beluli – Simnicë
Shaban Gashi – Gostivar
Xhumali Neziri – Debresh

Këshillat e bashkësive lokale/ urbane në komuna:

Xhenovica e Poshtme	Jellovca e Epërme	Koritë
Sërbinovë	Banjica e Epërme	Strajan
Simnicë	Vurtok	Çegran
Zhelezna Reka	Zhelezniçka	Çajle
Padalishtë	Peçkovë	Forinë
Turçani i Ri	Kunovë	Kafë
Leshnicë	Mitrov Kërst	Tumçevishtë
Llakavicë	Koritë	Tërnovë
Balindoll	Mirditë	Reçan
Zdunje	Debresh	Turçani i Vogël
Jellovca e Poshtme	Bellovishtë	Dutllok
Banjica e Poshtme	Mllak	
Xhenovica e Epërme	Zona e VI	
	Xhamixhit	
	Sushicë	

Gjithsej të punësuar në NJVL: 57
Struktura (sipas arsimimit): fillor: 3; i mesëm: 7; i lartë: 3; sipëror: 44;
Struktura (sipas përkatësisë etnike): maqedonas: 13; shqiptarë: 41; turq: 1; romë: 2;
Struktura (numri i grave të punësuara – përfaqësimi gjinor): gra: 19, meshkuj: 38;

Skema organizative në NJVL (sektorët dhe departamentet)

SEKTORËT

- Inspektorat
  Udhëheqës: Nazmi Jusufi
  Tel: 042/213-511
- Për shërbime juridike, të përgjithshme dhe publike
- Për urbanizëm dhe mbrojtjen e mjedisit jetësor, trafik dhe rrugë dhe punë komunale
  Udhëheqës: Kenan Kadriu
  Tel: 042/214-455
- Për financa, buxhet, zhvillim ekonomik lokal dhe implementim të projekteve

DEPARTAMENTET

- Inspektorati për trafik, rrugë, urbanizëm dhe ndërtimtari
- Inspektorati për punë komunale
- Për punë komunale
  Udhëheqës: Emro Memedali
  Tel: 042/213-511
- Për trafik dhe rrugë
- Për zhvillim ekonomik lokal dhe implementim të projekteve
  Udhëheqës: Asaf Ademi
  Tel: 042/213-522
  asafademi@yahoo.com
- Për urbanizëm dhe mbrojtje të mjedisit jetësor
- Për administrim të të ardhurave
- Për financa, buxhet dhe kontabilitet
  Udhëheqës: Sadri Elezi
  Tel: 042/217-488
  Sadri_zfr@yahoo.com
- Për shërbime publike
  Udhëheqës: Nafije Zendeli
  Tel: 042/213-511
- Për punë të përgjithshme dhe administrative

Indeksi i NJVL

Ndërmarrja komunale publike: Aktive
Emri i NKP-s: Rinia
Adresa e NKP
rr. Braqa Ginoski pn
Gostivar, 1230

Drejtor
Xhezi Kamberi
Gjuhë e huaj: anglisht
përkatësia etnike: shqiptar
tel. zyrtar:
mandati me radhë: 1
nga: 2005 deri më: 2009

Numri i të punësuarve në NKP: 10

NKP Gostivar
rr. "Kej Bratstvo", nr. 15
1230, Gostivar
Kontakti: 042/217-015
Faks: 042/213-580

Drejtor: Rafet Jakupi
Gjuhë e huaj: anglisht
Përkatësia etnike: shqiptar
Tel. zyrtar: 042/217-015
Mandati me radhë: 1
Nga: 2005 deri më: 2009
Numri i të punësuarve: 16

NKP "Higjiena"
Adresa: f. çegran
1230

Drejtor: Hajdar Bilalli
Gjuhë e huaj: anglisht
Përkatësia etnike: shqiptar
Tel. zyrtar: 070/345-051
Mandati me radhë: 1
Nga: 2005 deri më: 2009
Numri i të punësuarve: 4

Arsimi:

Arsimi fillor:
SHF "Gjon Buzuku" – f. Sërbinovë
SHF "Çajle" – f. Çajle
SHF "Përparimi" – f. Çegran
SHF "Faik Konica" – f. Vrutok
SHF "Zllate Damjanovski" – f. Vrutok
SHF "Petre Jovanovski" – Gostivar
SHF "Goce Dellçev" – Gostivar
SHF "Mosha Pijade" – Gostivar
SHF "Vëllazërim Bashkimi" – Gostivar

Arsimi i mesëm:
"Qemal Jahja" – kolexh
SHM "Zllate Mallakoski"
SHME "Çede Filiposki"
Gjimnazi "Pançe Poposki"

Mbrojtja shëndetësore:

Qendra shëndetësore "Svetozar Peposki"
Qendra shëndetësore "Boris Kançeski"

Kulturë:

Shtëpia e pionierëve
Qendra kulturore – Gostivar

Shërbimi zjarrfikës:

Tome Vasilevski

Informata:

Qendra për informim të qytetarëve
Personi për kontakt: Dashmir Osmani
Tel: 042/218-167; faks: 042/218-167
e-mail: gostivar@cig.org.mk

Projekte në rrjedhë, vlera dhe donatori i tyre

Projekti	Donatori	Buxheti
Ndërtimi i stacionit për filtrim	Komuna, Ministria për vetëqeverisje lokale	
Ndërtimi i blloqeve urbane		

Projekte me të rëndësishme të realizuara

Projekti	Investitori	Buxheti
Dislokim i objekteve me karakter të përkohshëm		
Ndërtim të ujësjellësit nga ana e djathtë e l. Vardar		
Ndërtim i ujësjellësit në f. Kunovë		
Ndërtim të një pjese të ujësjellësit në f. Forinë		
Ndërtim të një pjese të ujësjellësit në f. Çegran		
Ndërtim të urës në lagjen Dutllok		
Ndërtim i parkingut karshi Qendrës kulturore		
Ndërtim i sallës sportive në f. Çegran		
Ndërtim të kanalizimit fekale në lagjen Pitarnicë		
Zgjerim të bulevardit "Braqa Ginoski" dhe riparim të trotuareve nga të dy anët		
Zgjerim të bulevardit "Goce Dellçev", riparim të trotuareve nga të dy anët, si dhe ndërtim të kanalizimit dhe ujësjellësit nga ana e majtë		
Riparim të ndriçimit publik në qytet dhe në fshatra		

Projekte të planinikuara

- Ndërtimi i urave në pajtim me PDU-Ndërtimi i stacionit pastrues
- Ndërtimi i kanalizimit për ujëra fekale në f. Balindoll
- Ndërtimi i kanalizimit për ujëra fekale në f. Forinë
- Ndërtimi i kanalizimit për ujëra fekale në f. çegran
- Hapja e një pjese të bulevardit "Braqa Ginoski", rruga 101, rruga e posa projektuar në jug të qytetit
- Përgatitje e planit gjeneral për ujërat e ndotur dhe atmosferik
- Riparimi i rrjetit ekzistues ujësjellës
- Rregullimi i shtratit të lumit Vardar

Komuna e Gradskos

Општина Градско

Adresa e selisë:
Rr. "Mareshali Tito", nr. 70-A
Gradsko, 1420

Kontakti:
tel. 043/251-522
faksi 043/251-856

e-mail:
opstina_gradsko@yahoo.com

faqja e internetit:
www.gradsko.gov.mk

Vendndodhja: Povardarie e Mesme

Numri i banorëve:	3.760
Numri i vendbanimeve:	
Qytete:	0
Fshatra:	16
Numri i bashkësive lokale:	10
Sipërfaqja:	290 км²
Dita e komunës:	16 Dhjetori

Struktura e popullatës

Maqedonas	77.77%
Shqiptarë	3.32%
Turq	1.89%
Romë	3.38%
Vlleh	0.00%
Serbë	0.61%
Boshnjakë	12.37%
Të tjerë	0.66%

Të dhëna statistikore nga regjistrimi i fundit në vitin 2002

Përshkrimi i komunës

Komuna e Gradskos ndodhet në Povardarien e Mesme, dhe shtrihet në të dy anët e lumit Vardar deri te mali Klepa dhe te lumi Bregallnicë dhe Cërna Reka. Gradsko është historikisht i njohur si udhëkryq tregtar jo vetëm për R. Maqedonisë, por edhe për rajonin më të gjerë të Ballkanit. Nëpër Gradsko kalojnë dhe kryqëzohen rrugë të rëndësishme dhe komunikacion hekurudhor. Në territorin e komunës së Gradskos ndodhet lokaliteti i njohur arkeologjik Stobi.

Zhvillimi ekonomik lokal (ZHEL)

Përparësitë kryesore konkurruese të komunës

Pozita rajonale; Kushte të volitshme klimatike për zhvillimin e bujqësisë; lokaliteti arkeologjik Stobi; zhvillim i turizmit; resurse humane.

Prioritetet kryesore për zhvillimin ekonomik lokal

Hapja e kapaciteteve të reja përpunuese për prodhime bujqësore; formim i infrastrukturës për zonë industriale; përmirësimi i cilësisë së prodhimtarisë bujqësore për plotësimin e standardeve evropiane.

Degët kryesore ekonomike

Prodhimtaria bujqësore dhe blegtorale; Përpunimi i ushqimit për kafshë; Prodhimi i plehrave artificiale; tregtia dhe hotelieria.

Subjekte afariste në komunë: 60

Buxheti i komunës

Buxheti i komunës në vitin 2004: 6.380.000 (den.)
Buxheti i komunës për vitin 2005: 6.762.769 (den.)

Plani i aksionit ekologjik lokal (PAEL)

Problemet kryesore ekologjike të komunës

Mospasja e deponisë adekuate; Ujërat e mbetura nga ferma e derrave në Çiçevë.

Struktura dhe skema organizative e NJVL

Kryetari i komunës:
Gligor Kocev
Gjuhë e huaj: frëngjisht
përkatësia politike: VMRO-DPMNE
tel. zyrtar: 043/251-522
mandati me radhë: 2
nga: 2000 deri më: 2009

Gligor Kocev i lindur në vitin 1965. Shkollën fillore e ka mbaruar në SHF "Dame Gruev" në Gradsko, ndërsa shkollën e mesme në "Koço Racin" në Veles. Ka diplomuar në Fakultetin e Bujqësisë në Shkup. Në vitin 1990 është punësuar në Kombinatin e Bujqësisë "Vardar" si inxhinier. Në vitin 2000 është zgjedhur për kryetar i komunës Gradsko, me mandat deri në vitin 2005 kur përsëri zgjedhet për kryetar.

Kryetari i Këshillit:
Dragi Triçkovski
përkatësia politike: VMRO-DPMNE
tel. zyrtar: 075/377-390
mandati me radhë: 1
nga: 2005 deri më: 2009

Këshilltarë:
Murat Bashini - f. Vodovrat
Dimko Andonov - f. Nogaevc
Ramiz Hoxhiq - lagjja Gradsko
Cveta Koleva - lagjja Gradsko
Gjorgji Dimitriev - lagjja Gradsko
Dragi Triçkovski - lagjja Gradsko
Daniela Manasieva - f. Viniçan
Milutin Filipov - lagjja Gradsko
Viktorija Nackova - lagjja Gradsko

Këshillat e bashkësive lokale/urbane në komuna:

Çiçevë e Poshtme - Ivica Bogdanovski
lagjja Gradsko - Milutin Filipov
f. Vinican - Daniela Manasieva
lagjja Gradsko - Dragi Trickovski
lagjja Gradsko - Gjorgji Dimitriev
lagjja Gradsko - Cveta Koleva
lagjja Gradsko - Ramiz Hoxhiq
lagjja Gradsko - Viktorija Nackova
f. Vodovrat - Sebazhudin Fiulanin
Lagjja Gradsko -
Çiçevë e Epërme - Zoran Nacev
f. Podles - Petre Panov
f. Gërnçisht - Petre Petkovski
f. Koçillar - Demir Demiri
f. Nogaevc - Lube Stojanov
f. Ulanc - Cane Budimov
f. Viniçan - Dushan Dimitrov

Gjithsej të punësuar në NJVL: 12
Struktura (sipas arsimimit): i mesëm: 3; i lartë: 3; sipëror: 6;
Struktura (sipas përkatësisë etnike): maqedonas: 12;
Struktura (numri i grave të punësuara – përfaqësimi gjinor): meshkuj: 6; gra: 6;

Skema organizative në NJVL (sektorët dhe departamentet)

DEPARTAMENTET

- Departamenti për punë juridike, financiare dhe të përgjithshme
  Udhëheqës: Violeta Malceva
  tel: 043/251-522
- e-mail: violeta_malceva@yahoo.com
- Departamenti për planifikim dhe zhvillim
  Udhëheqës: Aco Atanasov
  tel: 070/377-397

Sektori qytetar

Bashkëpunimi me organizatat qytetare

- Në bashkëpunim me SHKA "Ilinden" nga fshati Viniçan është realizuar projekti – Hapja e Vavilon Qendrës
- Në bashkëpunim me SHKA "Stobi" nga Gradsko është realizuar projekti: Riparim dhe ndërtim e shtëpisë së kulturës në Gradsko

Indeksi i NJVL

Ndërmarrja komunale publike: Aktive
Emri i NKP-s: NKP "Komunalec" - Gradsko

Adresa e NKP
Rr. "Mareshali Tito", pn
1420, Gradsko

Drejtor
Gjorgji Samandov
Gjuhë e huaj:
përkatësia etnike: Maqedonas
tel. zyrtar: 071/538-399
mandati me radhë: 2
nga: 2005 deri më: 2009

Numri i të punësuarve në NKP: 12

- **Arsimi:**

Arsimi fillor:
SHF f. Koçilarë
SHF f. Nogaevcë
SHF f. Vodovrat
SHF „Dame Gruev" fshati Viniçan
SHF „Dame Gruev"

- **Mbrojtja shëndetësore:**

një barnatore shëndetësore
Dy ordinanca private stomatologjike
Ambulanca shëndetësore fshati Viniçan
Ambulanca shëndetësore - Gradsko

- **Kulturë:**

Biblioteka në Gradsko
Shtëpia e Kulturës në Gradsko

- **Shërbimi zjarrfikës:**

Shoqata vullnetare zjarrfikëse në Gradsko

- **Informata:**

Personi për kontakt: Violeta Malceva
tel: 043/251-373
faks: 043/251-856
e-mail: violeta_malceva@yahoo.com

Projekte në rrjedhë, vlera dhe donatori i tyre

Projekti	Donatori	Buxheti (MKD)
Ndërtimi i rrugës në zonën industriale në Gradsko	UNDP	2.000.000
Ndërtimi i rezervuarit në Gradsko	USAID dhe MDV	2.500.000
Rregullimi i parterit në lokalitetin arkeologjik Stobi	Banka Botërore	500.000
Pyllëzim i vendit "Vreshtat e vjetra" – Gradkso	UNDP	710.000

Projekte me të rëndësishme të realizuara

Projekti	Investitori	Buxheti (MKD)
Asfaltim i rrugës lokale deri në f. Vodovrat	SIDA	1.252.000
Asfaltim i rrugës deri në f. Ullancë	Banka Botërore	2.000.000
Furnizim me ujë në f. Viniçan	SIP II	12.200.000
Ndërtim i ujësjellësit në f. Koçillar	Fondi për ujëra	3.000.000
Rregullim i qendrës në Gradsko	SIP II	7.320.000
Rregullim i rrugës në Gradsko	SIP II	2.135.000
Riparim i Shtëpisë së Kulturës në Gradsko	USAID, Ministria e vetëqeverisjes lokale, Zyra për rajonet e pazhvilluara	6.100.000
Riparim i shkollës fillore në f. Viniçan	Qeveria e Holandës	2.000.000
Riparim i shkollës në f. Vodovrat	Ambasada gjermane	610.000
Riparim i shkollës në f. Nogaevc	SIDA	1.525.000

Projekte të planinikuara

- Mbindërtimi i rrugës lokale për fshatin Vodovrat.
- Mbindërtimi i rrugës lokale për fshatin Podles.
- Ndërtimi i Shtëpisë së kulturës në fshatin Viniçan Gradsko.
- Ndërtimi i pompës së stacionit me ujësjellës për sistemin për ujë teknologjik Gradsko.
- Ndërtimi i sistemit për sanim në fshatrat Viniçan, Vodovrat, Nogaevc dhe Ulanc nëpërmjet projektit për bashkëpunim rajonal.
- Ndërtimi i sistemit rrugor Gradsko.

Komuna e Dibrës

Општина Дебар

Adresa e selisë:
rr. "8 Shtator", nr. 72
91250 Dibrës

Kontakti:
tel. 046/831-196
faksi 046/831-015

e-mail:
debar@cig.org.mk

faqja e internetit:
www.dibra.gov.mk

Përshkrimi i komunës

Territori i komunës së Dibrës shtrihet në Maqedoninë Perëndimore, pranë kufirit me Shqipërinë. Qyteti ndodhet në lartësi mbidetare prej 630 deri 700 metra dhe e përfshinë Fushën e Dibrës, mes Maleve Kërcin, Liqenit të Dibrës dhe ultësirës së lumit Drini i Zi. Kufizohet me komunat e Rostushës, Qendrës Zhupë, Lukovën dhe me vijën kufitare me Shqipërinë.

Zhvillimi ekonomik lokal (ZHEL)

Strategjia për zhvillim ekonomik lokal

Po, deri në vitin 2015.

Përparësitë kryesore konkurruese të komunës

Zhvillimi i bazës ekonomike të komunës së Dibrës (zhvillimi i ndërmarrjeve të vogla dhe të mesme); Zhvillimi i turizmit; Zhvillimi i bujqësisë.

Prioritetet kryesore për zhvillimin ekonomik lokal

Zhvillimi i bazës ekonomike të komunës së Dibrës (zhvillim i ndërmarrjeve të vogla dhe të mesme); Zhvillimi i turizmit; Zhvillimi i bujqësisë.

Subjekte afariste në komunë: 630

Buxheti i komunës

Buxheti i komunës në vitin 2004: 16.170.380 (den.)
Buxheti i komunës për vitin 2005: 77.513.222 (den.)

Plani i aksionit ekologjik lokal (PAEL)

Po, prej vitit 2000 deri në vitin 2020.

Problemet kryesore ekologjike të komunës

Trajtimi i ujërave të ndotur dhe mbeturinave, zhvillimi i pakontrolluar urban, shkalla e ulët e ndërgjegjes ekologjike, ndotja e ujërave, prerja dhe shkatërrimi i pyjeve.

Numri i banorëve:	19.542
Numri i vendbanimeve:	
Qytete:	1
Fshatra:	17
Numri i bashkësive lokale:	4
Sipërfaqja:	- km²
Dita e komunës:	8 Shtatori

Struktura e popullatës

Maqedonas	20.01%
Shqiptarë	58.07%
Turq	13.73%
Romë	5.53%
Vlleh	0.01%
Serbë	0.11%
Boshnjakë	0.02%
Të tjerë	2.52%

Të dhëna statistikore nga regjistrimi i fundit në vitin 2002

Struktura dhe skema organizative e NJVL

Kryetari i komunës:
Argëtim Fida
Gjuhë e huaj: anglisht, frëngjisht, gjermanisht
përkatësia politike: BDI
tel. zyrtar: 046/831-196
mandati me radhë: 1
nga: 2005 deri më: 2009

Ka lindur në Dibër më 22.01.1963. Shkollën fillore dhe të mesme i ka mbaruar në Dibër, ndërsa Fakultetin e Mjeksisë e ka mbaruar në Universitetin e Prishtinës. Ka qenë i punësuar në Qendrën mjeksore në Dibër dhe ka specializuar gjinekologji dhe akusheri në Universitetin e Shkupit.

Kryetari i Këshillit:
Nizamedin Papraniku
përkatësia politike: BDI
tel. zyrtar: 046/831-196
mandati me radhë: 1
nga: 2005 deri më: 2009

Këshilltarë:
Azir Uruçovski -
Fatmir Imerovski -
Xheladin Imerovski -
Ferit Vojnika -
Shkëlqim Sela -
Gëzim Haxhihalili -
Agim Muladauti -
Mirela Korumi -
Rexhep Qormemeti -
Selim Beqiri -
Areta Pekmezi -
Ilir Ostreni -
Agron Marku -
Qeram Leshi -

Këshillat e bashkësive lokale/urbane në komuna:
Spas, Selokuq, Shulan -
Otishan -
Banishtë, Ame, Krivc -
Xhepcishtë -
Kosovrasti i Poshtëm -
Kosovrasti i Epërm -
Mogorc, Gari, Osoj -
Elevci dhe Rajçica -
Venec 2 -
Venec 1 -
Rajoni i tretë -
Rajoni i dytë -
Rajoni i parë -
Dibër -

Gjithsej të punësuar në NJVL: 31
Struktura (sipas arsimimit): -
Struktura (sipas përkatësisë etnike): maqedonas: 2; shqiptarë: 25; turq: 3; romë: 1;
Struktura (numri i grave të punësuara – përfaqësimi gjinor): meshkuj: 22; gra: 9;

Projekte në rrjedhë, vlera dhe donatori i tyre

Projekti	Donatori	Buxheti
Zhvillimi i komunës dhe kulturës	Banka Botërore	380.000 MKD

Projekte me të rëndësishme të realizuara

Projekti	Investitori	Buxheti
Programi për infrastrukturë sociale	KFV	400.000 euro

Projekte të planinikuara

- Ndërtimi i sistemit mbledhës dhe stacion pastrues për trajtimin e ujërave të ndotur
- Ndërtimi i objektit të ri administrativ për komunën dhe administratën publike
- Ndërtimi i rezervuarit për ujë të pijshëm për qytetin e Dibrës.

Skema organizative në NJVL (sektorët dhe departamentet)

SEKTORËT

- Sektori për urbanizëm dhe mbrojtjen e ambientit jetësor dhe punë komunale
  Udhëheqës: Petrit Pacuki
  tel: 046/831-561
- Sektori për punë juridike dhe të përgjithshme, financa dhe LER dhe bashkëpunim ndërkufitar

DEPARTAMENTET

- Departamenti për punë komunale
- Departamenti për urbanizëm dhe mbrojtje të mjedisit jetësor
  Udhëheqës: Gazmend Cami
  tel: 070/241-369
- Departamenti për financim, buxhet, zhvillim lokal ekonomik dhe bashkëpunim ndërkufitar
  Udhëheqës: Qazim Qormemeti
  tel: 046/831-196
- Departamenti për punë juridike dhe të përgjithshme
  Udhëheqës: Adraman Tozluku
  tel: 070/241-629
  e-mail: mani_t@hotmail.com
  mani_t@hotmail.com

Indeksi i NJVL

Ndërmarrja komunale publike: Aktive
Emri i NKP-s: NKP "Standard"
Adresa e NKP-s:
rr. "Venec", nr. 2

Kontakti:
Tel: 046/831-500

Drejtor
Luan Cillku
Gjuhë e huaj:
përkatësia etnike: shqiptar
tel. zyrtar: 070/241-249
mandati me radhë: 2
nga: 2005 deri më: 2009

Numri i të punësuarve në NKP: 86

- **Arsimi:**

Arsimi fillor:
SHF „Riste Ristevski"
SHF „Sait Najdeni"
SHF „Vëllazërim Bashkimi"

Arsimi i mesëm:
CSNO "Zdravko Çoçkovski"

- **Kulturë:**

Teatri "Qemal Ajdini"
Qendra për kulturë – Dibër

Komuna e Debarcës

Општина Дебарца

Adresa e selisë:
f. Bellçishtë, 6344

Kontakti:
tel. 046/286-855

e-mail:
belcista@mt.net.mk

Vendndodhja: Fshati Bellçishtë

Numri i banorëve:	5.507
Numri i vendbanimeve:	
Qytete:	0
Fshatra:	30
Numri i bashkësive lokale:	30
Sipërfaqja:	414 км²
Dita e komunës:	3 Tetori*

*Shpallja e Manifestit të Shtabit të përgjithshëm të LNÇ dhe NJPM në f. Crvena Voda në vitin 1943.

Struktura e popullatës

Maqedonas	96.68%
Shqiptarë	2.78%
Turq	0.04%
Romë	0.00%
Vlleh	0.02%
Serbë	0.14%
Boshnjakë	0.00%
Të tjerë	0.34%

Të dhëna statistikore nga regjistrimi i fundit në vitin 2002

Përshkrimi i komunës

Komuna e Debarcës i takon rajonit të lumit Satesk. Ndodhet në pjesën jugperëndimore të RM-së, në pjesën e pyllëzuar mes komunës së Ohrit dhe komunës së Kërçovës. Territori i përgjithshëm është 41398 km2 me popullatë të përgjithshme prej 5507 banorë dhe përfshinë 30 vendbanime. Sipas karakteristikave dhe sipas konfigurimit të terrenit komuna e Debarcës mundet të ndahet në tri pjesë: Debarca e Poshtme, e Mesme dhe e Epërme.

Zhvillimi ekonomik lokal (ZHEL)

Strategjia për zhvillim ekonomik lokal

Komuna e Debarcës ka përgatitur program për zhvillim afatgjatë ekonomik. Zhvillimi ekonomik i komunës do të bëhet në kushte të tranzicionit intensiv karakteristikat e të cilit janë demokratizimi i shoqërisë dhe orientim tregtar i ekonomisë. Ky program është i përpiluar për periudhë 10 vjeçare.

Prioritetet kryesore për zhvillimin ekonomik lokal

Prioritetet kryesore për ZHEL janë realizimi i planit për ringjalljen e fshatrave nëpërmjet ndërtimit të infrastrukturës dhe standardi objektiv shoqëror të cilat janë të domosdoshme për mbajtjen e popullatës ekzistuese dhe kthim të asaj që është shpërngulur, përkrahje për zhvillim të ndërmarrjeve të vogla dhe të mesme dhe mbrojtjen e mjedisit jetësor ekologjik.

Degët kryesore ekonomike

Bujqësia, Pylltaria, Blegtoria, Ekonomia e vogël (industria).

Subjekte afariste në komunë: 15

Buxheti i komunës

Buxheti i komunës në vitin 2004: 11.888.680 (den.)
Buxheti i komunës për vitin 2005: 22.358.777 (den.)

Plani i aksionit ekologjik lokal (PAEL)

Përpilimi i PAEL-it filloi në janar të vitit 2005, momentalisht është në propozim version ndërsa duhet të aprovohet nga Këshilli i Komunës nga fundi i nëntorit.

Problemet kryesore ekologjike të komunës

Mosekzistimi i rrjetit për kanalizim për ujëra fekal; Mosekzistimi i vendit rajonal për mbeturina; Ekzistimi i shumë deponive jo legale.

Struktura dhe skema organizative e NJVL

Kryetari i komunës:
Ljupço Kojçinoski
përkatësia politike: LSDM
tel. zyrtar: 070/212-559
mandati me radhë: 3
nga: 1996 deri më: 2009

Kryetari i Komunës së Debarcës, Ljupço Kojçinovski ka lindur me 15.08.1961 në Debarcë. I martuar dhe prind i dy fëmijëve. Inxhinier i diplomuar i ndërtimtarisë. Çdo herë i përcaktuar për jetë në Debarcë dhe ka bërë vepra me të cilat jeta në fshatra do të kthehet me dinjitetin e vet.

Kryetari i Këshillit:
Jasmina Aleksieska
Gjuhë e huaj: anglisht
përkatësia politike: LSDM
tel. zyrtar: 070/560-101
mandati me radhë: 1
nga: 2005 deri më: 2008

Këshilltarë:
Lenka Jonçeska - f. Mesheishta
Bogoja Neloski - f. Orovnik
Kosta Cvetanoski - f. Volina
Jovan Mirçeski - f. Slatina
Nikola Neloski - f. Trebenishta
Nada Neloska - f. Orovnik
Marinela Angjelkoska - f. Volina
Mite Mirçeski - f. Orovnik
Dimçe Andreski - f. Velmej
Naum Naumoski - f. Leshan

Këshillat e bashkësive lokale/urbane në komuna:
f. Soshani - Aco Andrevski
f. Velmej - Risto Ilceski
f. Leshani - Ilo Ivanoski
f. Zlesti - Ilo Iloski
f. Botun - Donço Dimoski
f. Sredorece e Poshtme - Bogoja Celeski
f. Sredorece e Epërme - Risto Naumoski
f. Gërko Pole - Naumçe Noveski
f. Brezhan - Dimitrija Nejkoski
f. Novo Sella - Riste Andonoski
f. Cërvena Voda - Vojdin Nikoleski
f. Pesoçan - Zhivko Dojcinoski
f. Izdeglavje - Risto Risteski
f. Bellçishtë - Tome Leveski
f. Ozdoleni - Tane Shuleski
f. Volina - Bogoja Siljanoski
f. Slivova - Cvetko Cvetanovski
f. Arbinova - Gjorgjija Angeleski
f. Mramorec - Kitan Vasileski
f. Turje - Stojan Petreski
f. Godivje - Gjorgjija Poposki
f. Vërbjan - Dime Risteski
f. Laktinje - Kole Doneski
f. Orovnik - Borce Mircevski
f. Gorenc - Zharko Ivanoski
f. Mesheishta - Igor Kërçoski
f. Klimeshtan - Nikola Dimitrieski
f. Trebenishta - Nikola Gjoreski
f. Sllatina - Jovan Mirceski

Gjithsej të punësuar në NJVL: 10
Struktura (sipas arsimimit): i mesëm: 5; sipëror: 5;
Struktura (sipas përkatësisë etnike): -
Struktura (numri i grave të punësuara – përfaqësimi gjinor): meshkuj: 5; gra: 5;

Skema organizative në NJVL (sektorët dhe departamentet)

DEPARTAMENTET

- Departamenti për zhvillim, aktivitete komunale dhe shërbime për qytetarët
  tel: 046/286-855
- Për punë ligjore, financa dhe të përgjithshme
  Ljuben Sojkoski
  tel: 046/286-855

Indeksi i NJVL

Ndërmarrja komunale publike: Aktive
Emri i NKP-s: NKP "Debarca"

Adresa e NKP
n.p. **6344**

Kontakti:
Tel: 046/286-887,
faksi: **046/286-887**,

Drejtor
Stojmir Veljanoski
Gjuhë e huaj: rusisht
përkatësia etnike: maqedonas
tel. zyrtar:
mandati me radhë: 2
nga: 2000 deri më:

Numri i të punësuarve në NKP: 6

Arsimi:

Arsimi fillor:
SHF f. Trebenisht
SHF f. Orovnik
SHF f. Mesheisht
SHF f. Gorenc
SHF f. Volino
SHF f. Izdeglavje
SHF f. Botun
SHF f. Zlest
SHF f. Leshan
SHF f. Velmej
SHF f. Belçishtë

Mbrojtja shëndetësore:

Velmej, Leshan dhe Zlesti
Sllatinë, Çiflig, Izdegllavje dhe Slivovë
Gorencë, Volinë, Mesheishtë dhe Trebenishtë
Bellçishtë

Kulturë:

Në fshatrat më të mëdha ekzistojnë shtëpi kulturore si edhe kinemaja në fshatin Bellçisht, ndërtesa e kolonisë artistike "Debarca" në f. Bellçishtë dhe shoqëri kulturore folklorike.

Informata:

Personi për kontakt: Dosta Dojçinoska
tel: 046/286-855
faks: 046/286-855

Sektori qytetar

Bashkëpunimi me organizatat qytetare

- OJQ "Bllagost", f. Vellmej – riparim i konakut të manastirit "Si Sveti" në fshatin Leshan, Kolonia artistike "Debarca", f. Bellçishtë – Riparim i ndërtesës së vjetër për koloni artistike në f. Bellçishtë
- OJQ "Svetost" – f. Leshan – Konservim i arkitekturës të manastirit "Si Sveti"

Projekte në rrjedhë, vlera dhe donatori i tyre

Projekti	Donatori	Buxheti
Ndërtimi i ujësjellësit lokal	KARDS	500.000 euro

Projekte më të rëndësishme të realizuara

Projekti	Investitori	Buxheti
Ndërtimi i rezervuarit për ujë në f. Mesheishtë	FARE	3.000.000 MKD
Ndërtimi i poligonit sportiv në f. Trebenishtë	UNDP	704.192 MKD
Projekti "JES" për pastrimin dhe rregullimin e shtratit të lumenjve dhe deponitë ilegale	UNDP	300.000 euro
Rikonstruksioni i rrjetit të ujësjellësit në f. Leshan	USAID	5.700.000 MKD

Projekte të planinikuara

- Ndërtimi i ujësjellësit në f. Soshan dhe në f. Mramorec
- Ndërtimi i rezervuarit në f. Gorencë dhe f. Izdegllavje
- Rrugë lokale: Trebenishtë – Livoishtë; Trebenishtë – Misleshevë; Bellçishtë – Ozdolen; Brezhan – Demir Hisar
- Meremetimi i shkollave: f. Mesheishtë, f. Trebenishtë dhe f. Zlestë

Komuna e Dellçevës

Општина Делчево

Adresa e selisë:
„Metodi Mitevski Brico“, nr. 40
2320 Dellçevë

Kontakti:
tel. 033/411-550; 033/413-521
faksi 033/411-550

e-mail:
opde@sonet.com.mk

faqja e internetit:
www.delcevo.gov.mk

Vendndodhja: Pjesa verilindore e R.M.

Numri i banorëve:	17.505
Numri i vendbanimeve:	
Qytete:	1
Fshatra:	22
Numri i bashkësive lokale:	24
Sipërfaqja:	589 km²
Dita e komunës:	7 Shtatori

Struktura e popullatës

Maqedonas	95.04%
Shqiptarë	0.04%
Turq	0.70%
Romë	3.72%
Vlleh	0.02%
Serbë	0.20%
Boshnjakë	0.00%
Të tjerë	0.28%

Të dhëna statistikore nga regjistrimi i fundit në vitin 2002

Përshkrimi i komunës

Komuna e Dellçevës përfshinë pjesën veriperëndimore të RM-së. E vendosur në fushën e Pijanecit dhe shtrihet në rrjedhën e larme të Bregallnicës. Në jug kufizohet me komunat e Pehçevës dhe Berovës, në perëndim me Vinicën, në veriperëndim me M. Kamenicën, ndërsa në lindje dhe në verilindje me Bullgarinë. Ndodhet në 164 km në lindje të Shkupit, 146 km në jugperëndim të Sofjes dhe 180 km në veri të Selanikut, në rrëzën e malit Gollak. Lartësia mbidetare është prej 600 deri 700 metra, klima është kontinentale me temperaturë mesatare vjetore prej 10,7 gradë.

Zhvillimi ekonomik lokal (ZHEL)

Strategjia për zhvillim ekonomik lokal

2001-2020.

Përparësitë kryesore konkurruese të komunës

Faktori njeri (traditë e gjatë lokale dhe fuqia punëtore në ekonomi); infrastrukturë e mirë rrugore; klimë e volitshme, rrjetë hidrologjik, relief, kushte gjeologjike dhe hidrologjike; Ekzistim i numrit të madh të kapaciteteve përpunuese.

Prioritetet kryesore për zhvillimin ekonomik lokal

Zhvillimi i bizneseve të vogla dhe të mesme me tërheqjen e investimeve të huaja; Rifillimi i kapaciteteve ekzistuese; Zhvillimi i bujqësisë.

Degët kryesore ekonomike

Industria e lehtë tekstile; Prodhimi dhe përpunimi i lëkurës dhe drurit; Ndërtimtaria; Industria e duhanit; Hoteleria dhe tregtia; Industria e përpunimit të drurit.

Subjekte afariste në komunë: 500

Buxheti i komunës

Buxheti i komunës në vitin 2004: 10.093.815 (den.)
Buxheti i komunës për vitin 2005: 27.045.723 (den.)

Plani i aksionit ekologjik lokal (PAEL)

Problemet kryesore ekologjike të komunës

Mbeturinat komunale; ndotja e lumit Bregallnica; vetëdija e ulët ekologjike.

Struktura dhe skema organizative e NJVL

Kryetari i komunës:
Mirko Ivanov
Gjuhë e huaj: frëngjisht
përkatësia politike: LSDM
tel. zyrtar: 033/411-550; 033/413-521
mandati me radhë: 1
nga: 2005 deri më: 2009

I lindur më 7 maj të viti 1948 në f. Biglla, Dellçevë. Ka mbaruar Shkollën e Lartë të Makinerisë në Manastir. Në periudhën 1990-1996 është kryetar i kuvendit të komunës së Dellçevës. Deputet në kuvendin republikan në periudhën 1998-2002 dhe drejtor i Fondit për ujëra nga viti 2002 deri në vitin 2005. Në vitin 2005 zgjidhet kryetar i komunës së Dellçevës.

Kryetari i Këshillit:
Kirço Ivanov
Gjuhë e huaj: anglisht
përkatësia politike: LSDM
tel. zyrtar: 033/411-550; 033/413-521
mandati me radhë: 1
nga: 2005 deri më: 2009

Këshilltarë:
Hristova Milka - Dellçeva
Trajanovski Toni - Dellçeva
Stojçevski Lupço - Dellçeva
Srebrova-Cvetkovska Ana - Dellçeva
Petrovski Zvonko - Dellçeva
Nikovska Makedonka - Dellçeva
Miloshov Mirko - Dellçeva
Memedova Xhulieta - Dellçeva
Janevski Goce - Zvegor
Ivanov Kirço - Dellçeva
Gjeorgievska Beti - Dellçeva
Guguçevski Stevo - Dellçeva
Georgievski Goran - Dellçeva
Atanasovski Nikolço - Dellçeva
Atanasovski Atanas - Dellçeva

Këshillat e bashkësive lokale/urbane në komuna:
Poleto - Stane Stojanovski
Rajoni i parë - Orce Gocevski
Rajoni i dytë - Metodija Stojçevski
Rajoni i tretë - Mile Angelovski
Vlahoviq - Tode Lefkovski
Rasadnik i vjetër - Mladen Dimitrovski
Xhvegorska reka - Vasko Stankovski
Xhvegor - Nikola Nacev
Stramer - Trajço Ivanovski
Bigla - Trajan Stojanov
Delçeva e re - Jane Lekovski
Turia - Dragan Nikolov
Kosovo Dabje - Nikola Ilievski
Gabrovë - Vanço Petrovski
Trabotivisht - Gjorgji Cincovski
Iliovë - Stoil Markovski
Grad - Dragan Stoiçkov
Ocipala - Lupço Petrovski
Razlovc - Metodija Kalaxhiski
Star Istvenik - Xvonko Jocevski
Virc - Toshe Ilievski
Dramçe - Bore Despotovski
Selnik - Jordan Vitanovski

Gjithsej të punësuar në NJVL: 38
Struktura (sipas arsimimit): fillor: 1; i mesëm: 21; i lartë: 4; sipëror: 12;
Struktura (sipas përkatësisë etnike): maqedonas: 38;
Struktura (numri i grave të punësuara – përfaqësimi gjinor): meshkuj: 27; gra: 11;

Skema organizative në NJVL (sektorët dhe departamentet)

SEKTORËT

- Për buxhet, financim, kontabilitet, tatime, taksa dhe kompensime
  Udhëheqës: Ljuba Gjorgjieva
  tel: 033-412-142
- Për punë të përgjithshme dhe juridike dhe ZHEL
  Udhëheqës: Dimitar Arsov
  tel: 033-413-521

DEPARTAMENTET

- Për mirëmbajtjen e tokës ndërtimore dhe ndërtimin e rrugëve lokale
  Udhëheqës: Gjorgji Jankovski
  tel: 070-250-437
- Për urbanizëm, mbrojtjen e mjedisit jetësor dhe punë komunale
  Udhëheqës: Bistra Gospodinova Janevska
  tel: 033-411-487
- Për tatime dhe taksa
- Për punë publike dhe ZHEL
  Udhëheqës: Anka Hristova
  tel: 033-413-521
- Për punë juridike dhe të përgjithshme
  Udhëheqës: Dushka Sugareva
  tel: 033-413-521
  Për punë juridike dhe të përgjithshme
  Udhëheqës: Dushka Sugareva
  tel: 033/413-521

Indeksi i NJVL

Ndërmarrja komunale publike: Aktive
Emri i NKP-s: NKP "Bregallnica"

Adresa e NKP
MM Brico, pn
2320, Dellçevën.p.

Kontakti:
Tel: 033/411-100,

Drejtor
Todor Glinxharski
Gjuhë e huaj:
përkatësia etnike: maqedonas
tel. zyrtar: 033/411-100
mandati me radhë: -

Numri i të punësuarve në NKP: 78

Arsimi:

Arsimi fillor:
SHF "Sh. Kliment Ohridski" – Dellçeva me 5 SHFR
SHF "Vanco Prke" – Dellçeva me 4 SHFR

Arsimi i mesëm:
SHMSH "Metodi Mitevski Brico" – Dellçeva

Mbrojtja shëndetësore:
IPSH Goce Dellçev Dellçeva

Kulturë:
Studio e dramës
SHKA "Goce Dellçev"
Biblioteka amë "Ilinden"
ISHQK Nikolla Jonkov Vapcarov

Shërbimi zjarrfikës:
Njësia territoriale zjarrfikëse
tel: 033-413-521 faks: 033-411-550

Informata:
tel: 033-413-521
faks: 033-411-550
e-mail: opde@sonet.com.mk

Sektori qytetar

Bashkëpunimi me organizatat qytetare

- Shoqata ekologjike "Dozhdovnik"
- Shoqata humanitare për persona me të meta "Sudbina"
- Shoqata Bravura
- Zëri i pijanecit
- KHAM
- Shoqata humanitare e romëve

Projekte në rrjedhë, vlera dhe donatori i tyre

Projekti	Donatori	Buxheti
Adoptimi i qendrës ditore për personat e moshuar	USAID	
Ndërtimi i kanalizimit fekal me stacion pastrues në fshatin Trabotibishtë		300.000 euro
Përpunimi i LEAP për komunat	Ministria e Ambientit Jetësor dhe Planifikimit Hapësinor	
Injektimi i pendës Loshana	Qeveria e RM	30.000.000 MKD
Skicimi i mundësive investuese dhe zhvillimore të komunave në RM	Agjencia për investime të huaja dhe UNDP	
Ndërmjetësimi gjatë punësimit të rinjve me arsim të lartë	UNDP, MPPS	
Zhvillimi i komunës nëpërmjet kulturës	Ministria e Kulturës dhe Banka Botërore	
Rikonstruksioni i rr. Mareshal Tito Delçevë	Fondi për Rrugë Magjistrale dhe Rajonale	5.000.000 MKD

Projekte më të rëndësishme të realizuara

Projekti	Investitori	Buxheti (MKD)
Ndërtim i rrugës lokale në f. Iliovë	Zyra për rajone ekonomikisht të pazhvilluara	
Ndërtim i rrjetit ujësjellës dhe kanalizim në rr. "Kryengritja e Razlloveçkos"	Qeveria e RM	1.800.000
Ndërtim i kolektorit për ujëra të mbetura në Basaricë	Ministria e transportit dhe lidhjeve	2.000.000
Rikonstruksioni i ujësjellësit në "Kej i lirisë", Dellçevë	Banka Botërore	30.000.000
Riparim i kanalit për ujitje	Fondi për ujë	

Projekte të planinikuara

- Ndërtimi i vendkalimit kufitar Cërna Skala
- Ndërtimi i deponisë moderne për mbeturina të forta komunale dhe industriale
- Ndërtimi i stacionit modern pastrues me kapacitet 60 litra në sekondë për furnizimin me ujë të Delçevës, Trebotibishtës, Virçe, Stamer, Poleto dhe qytetin
- Modernizimi i qendrës rekreative sportive Golak
- Meremetimi i tërësishëm i rrjetit të ujësjellësit në Delçevë

Komuna e Demir Kapisë Општина Демир Капија

Adresa e selisë:
„11 Tetori“, p.n.
1442 Demir Kapia

Kontakti:
tel. 043/366-212
faksi 043/366-212

e-mail:
opstinadk@yahoo.com

Vendndodhja: Rajoni i Tikveshit

Numri i banorëve:	4.545
Numri i vendbanimeve:	
Qytete:	1
Fshatra:	14
Numri i bashkësive lokale:	10
Sipërfaqja:	363 km²
Dita e komunës:	7 Tetori

Struktura e popullatës

Maqedonas	87.94%
Shqiptarë	0.51%
Turq	7.57%
Romë	0.35%
Vlleh	0.00%
Serbë	2.91%
Boshnjakë	0.02%
Të tjerë	0.70%

Të dhëna statistikore nga regjistrimi i fundit në vitin 2002

Përshkrimi i komunës

Ndodhet në pjesën jugore të Maqedonisë dhe i takon rajonit të Tikveshit. Demir Kapia ka pozitë të rëndësishme gjeo-strategjike (në bregun e djathtë të lumit Vardar, në lartësi mbidetare prej 125 m). Gjithashtu ka lidhje të rëndësishme për trafik sepse nëpër komunë kalon rruga ndërkombëtare E75 dhe vija hekurudhore e cila i lidh vendet evropiane me vendet e Lindjes së Afërme nëpërmjet Greqisë. Komuna kufizohet me: Negotinën, Kavadarin, Konçen, Gjevgjelinë dhe Vallandovën. Është e njohur për nga gryka e Demir Kapisë dhe posedon resurse natyrore.

Zhvillimi ekonomik lokal (ZHEL)

Përparësitë kryesore konkurruese të komunës

Vendndodhja; mjedis i shëndoshë jetësor; posedon resurse.

Prioritetet kryesore për zhvillimin ekonomik lokal

Zhvillimi i bujqësisë; zhvillimi i ekonomisë së vogël; zhvillimi i turizmit.

Degët kryesore ekonomike

Bujqësia: vreshtaria, pemëtaria; Pylltaria; Ekonomia e vogël.

Subjekte afariste në komunë: 95

Buxheti i komunës

Buxheti i komunës në vitin 2004: 20.900.000 (den.)
Buxheti i komunës për vitin 2005: 33.500.000 (den.)

Plani i aksionit ekologjik lokal (PAEL)

Problemet kryesore ekologjike të komunës

Kontrollimi i ujërave të ndotura, deponitë jo legale, hedhja e pakontrolluar e materieve organike.

STRUKTURA DHE SKEMA ORGANIZATIVE E NJVL

Kryetari i komunës:
Todor Toshevski
përkatësia politike: LSDM
tel. zyrtar: 043/366-212
mandati me radhë: 1
nga: 2005 deri më: 2009

Ka lindur më vitin 1948, i martuar, prind i dy fëmijëve. Me profesion është jurist. Ka punuar 12 vjet si sekretar në Entin special në Demir Kapi dhe 8 vjet si jurist ka punuar në Hidromont në Negotinë. Pastaj fillon me biznes privat duke ndërtuar mulli për prodhimin e miellit. Me ndërmarrjen e tij private "Dekamell" 10 vjet arrin rezultate të dukshme.

Kryetari i Këshillit:
Kiro Gligorov
përkatësia politike: LSDM
tel. zyrtar: 043/366-212
mandati me radhë: 1

Këshilltarë:
Dimitar Petrov – Demir Kapia
Kiro Gligorov – Demir Kapia
Katica Bakieva – Bojaçeva – Demir Kapia
Dimitar Mihajllov – Demir Kapia
Oliver Nedev – Demir Kapia
Angell Iliev – Demir Kapia
Borçe Minov – Bistrencë
Zoran Stojanov – Demir Kapia
Ristenka Andreevska – Demir Kapia

Këshillat e bashkësive lokale/urbane në komuna:
Çellevec – Usin Usinov
Përzhdevë – Kiro Nedev
Demir Kapi 1 – Bllazho Ivanov
Demir Kapi 2 – Vllado Petrov
Dren – Todor Stojanov
Çiflik – Branko Lazov
Besvic – Dano Binov
Barovë – Stefan Mitrov
Bistrencë – Zhivko Shipinkov
Koreshnicë – Petar Stojkoviq

Gjithsej të punësuar në NJVL: 10
Struktura (sipas arsimimit): fillor: 1; i mesëm: 4; i lartë: 1; sipëror: 4;
Struktura (sipas përkatësisë etnike): maqedonas 10;
Struktura (numri i grave të punësuara – përfaqësimi gjinor): meshkuj: 5; gra: 5;

SKEMA ORGANIZATIVE NË NJVL (SEKTORËT DHE DEPARTAMENTET)

DEPARTAMENTET

- Për punë juridike, financiare, shoqërore, zhvillimore dhe të përgjithshme
- Për punë komunale, urbanizëm dhe mbrojtja e mjedisit jetësor
  Udhëheqës: Toni Panov
  Tel: 043/366-212

Indeksi i NJVL

Ndërmarrja komunale publike: Aktive Demir Kapia
Emri i NKP-s: NP "Boshava"

Adresa e NKP
rr. "Jane Sandanski", pn
Demir Kapi, 1442

Kontakti:
Tel: 043/366-261,
faksi: **043/366-070**,

Drejtor
Goran Garevski
Gjuhë e huaj:
përkatësia etnike: maqedonas
tel. zyrtar: 043/366-261
mandati me radhë: 1

Numri i të punësuarve në NKP: 20

- **Arsimi:**

Arsimi fillor:
"Dimçe Angellov-Gaberot" – Demir Kapia

- **Mbrojtja shëndetësore:**

Stacioni shëndetësor – Demir Kapia

- **Kulturë:**

Shtëpia e kulturës "Mirka Ginova" – Demir Kapia
Tel: 043/366-070

- **Shërbimi zjarrfikës:**

Shoqata vullnetare zjarrfikëse Demir Kapia
tel: 043/366-070

Sektori qytetar

Bashkëpunimi me organizatat qytetare

- Stanae 2001 – Demir Kapia
- Gama – Demir Kapia

Projekte në rrjedhë, vlera dhe donatori i tyre

Projekti	Donatori	Buxheti
Punësim në fabrikën e verës "Inteko" – Demir Kapi	UNDP, programi për krijimin e vendeve të punës	10.000 USD
Punësim në fabrikën tekstile Vimer – Demir Kapi	UNDP, programi për krijimin e vendeve të punës	10.000 USD
Ndërtim të kaptazhës për furnizimi me ujë të Drenit	Fondi për ujë i RM-s	9.000 USD
Ndërtim të stacionit për glorifikim, riparim të rezervarit të vjetër dhe furnizim me pompë të re	Banka Botërore, Ministria e financave, fondi për investime sociale, Projekti për zhvillim të investimeve	60.000 USD
Renovim i foshnjores dhe ndryshimi i enterierit në shkollën fillore "D. A. Gaberot"	USAID, Projekti për decentralizim të suksesshëm, Fondi për punë komunale	29.000 USD
Krijimi i qendrës ditore për fëmijë dhe të rinj	Banka Botërore, Ministria e financave, Fondi për investime sociale, Projekti për zhvillimin e investimeve	10.000 USD

Projekte më të rëndësishme të realizuara

Projekti	Investitori	Buxheti
Ndërtim i sistemit për furnizim me ujë në Çellavec	QMBN	3.000.000 MKD
Ndërtim i kanalizimi për ujëra fekale në Bistrencë	Ministria e transportit dhe lidhjeve	2.000.000 MKD
Ndërtim i kanalizimi për ujëra fekale në	Ministria e transportit dhe lidhjeve	2.000.000 MKD
Furnizim me pompa për ujë në Përzhdevë	USAID	15.000 USD
Ndërtim i sistemit për ujësjellës në Demir Kapi	USAID	240.000 USD
Renovim të shkollës fillore "D.A. Gaberot"	USAID	100.000 USD

Projekte të planinikuara

- Përfundimi i kanalizimit për ujëra fekale në Bistrencë
- Përfundimi i kanalizimit për ujëra fekale në Koreshnicë
- Ndërtim të kanalizimit për ujëra fekale në Përzhdevë
- Ndërtim të kanalizimit për ujëra fekale në Çiflik
- Riparim të terrenit sportiv dhe pajisje për SHF "D.A. Gaberot"

Komuna e Demir Hisarit Општина Демир Хисар

Adresa e selisë:
rr.„Bitolska", pn
Demir Hisar, 7240

Kontakti:
tel. 047/276-161
faksi 047/203-055

e-mail:
opstinademirhisar@yahoo.com
www.demirhisar.gov.mk

Vendndodhja: Maqedonia Jugperëndimore

Numri i banorëve:	9.497
Numri i vendbanimeve:	
Qytete:	1
Fshatra:	40
Numri i bashkësive lokale:	40
Sipërfaqja:	473 км²
Dita e komunës:	2 Shtatori

*Dita e çlirimit

Struktura e popullatës

Maqedonas	96.65%
Shqiptarë	2.44%
Turq	0.37%
Romë	0.12%
Vlleh	0.07%
Serbë	0.14%
Boshnjakë	0.02%
Të tjerë	0.19%

Të dhëna statistikore nga regjistrimi i fundit në vitin 2002

Përshkrimi i komunës

Demir Hisari, apo në përkthim Mali i hekurt, është rajon i cili ndodhet në pjesën jugperëndimore të Maqedonisë, në veriperëndim të Pellagonisë, rreth Lumi Cërna Reka. Në pjesën më të madhe reliefi është kodrinor – malor ndërsa një pjesë e vogël rreth lumit Cërna Reka është ultësirë. Vende të posaçme në Demir Hisar janë malet Biglla, Ilinska dhe Pllakenska ku ndodhet edhe maja më e lartë prej 2000 metra, të cilat male e ndajnë Rajonin e Demir Hisarit nga rajoni Prespan dhe i Ohrit. Për shkak të pasurisë me xehe të hekurit edhe rajoni e merr emrin Zheleznik, i cili është ndryshuar varësisht nga sunduesit në periudha të ndryshme. Ky rajon është quajtur edhe Sidero Kastron, që në greqisht donë të thotë Fortesa e hekurt, ndërsa Demir Hisar e kanë quajtur turqit, dhe në gjuhën e tyre donë të thotë Mali i Hekurt. Territori i Demir Hisarit është 473 km2 dhe bën pjesë në komunat mesatare më të mëdha të Maqedonisë, me dendësi mesatare të popullatës prej 23,6 banorë në kilometër katrorë.

Zhvillimi ekonomik lokal (ZHEL)

Përparësitë kryesore konkurruese të komunës

Mjedis i pastër ekologjik, lidhje të mira në komunikacion me komunat fqinje, trashëgimi e pasur kulturore-historike.

Prioritetet kryesore për zhvillimin ekonomik lokal

Bujqësia; pylltaria; xehetaria.

Degët kryesore ekonomike

Bujqësia; xehetaria; pylltaria; industria e metaleve; industria tekstile, tregtia.

Subjekte afariste në komunë: 494

Buxheti i komunës

Buxheti i komunës në vitin 2004: 8.250.000 (den.)
Buxheti i komunës për vitin 2005: 24.620.000 (den.)

Plani i aksionit ekologjik lokal (PAEL)

Problemet kryesore ekologjike të komunës

Ujërat fekale, mbeturinat të forta.

Struktura dhe skema organizative e NJVL

Kryetari i komunës:
Ljupço Najdovski
përkatësia politike: LSDM
tel. zyrtar: 070/312-409
mandati me radhë: 1
nga: 2005 deri më: 2009

Kryetari i komunës së Demir Hisarit, z. Ljupço Najdovski ka lindur më 07.04.195. Jeton në fshatin Zhurç, i martuar, prind i dy fëmijëve. Paraprakisht sipërmarrës i suksesshëm, pronar i "NI-OL Trejd" – Demir Hisar. Ka qenë anëtar i bordit në ELS Demir Hisar, kryetar i BV f. Zhurç, kryetar i shoqatës së gjuetarëve "Elen" – Demir Hisar.

Kryetari i Këshillit:
Gjuhë e huaj: Lube Nikolovski
përkatësia politike: VMRO-DPMNE
tel. zyrtar: 047/272-406
mandati me radhë: 1
nga: 2005 deri më: 2009

Këshilltarë:
Laze Kotevski - Demir Hisar
Sasho Kotevski - f. Suvodol
Pece Boshkovski - f. Slepçë
Sonja Talevska - Demir Hisar
Vasko Damevski - Demir Hisar
Ivan Korunovski - f. Slepçë
Zore Ançevski - f. Edinakovci
Jagoda Filipovska - f. Zhvan
Zlatko Kuzmanovski - f. Sopotnica
Viktor Mitrevski - Demir Hisar

Këshillat e bashkësive lokale/urbane në komuna:
BL Graishtë – Vele Radevski
BL Babibo – Peco Gjurkovski
BL Zashpe – Cvetan Dimovski
BL Zagori Utovë – Toni Dimovski
BL Zhurç – Trajan Mickovski
BL Zheleznec – Gorjan Sekulovski
BL Zhvan – Mendo Endekovski
BL Edinakovci – Trajan Cvetanovski
BL Ilinë e Vogël – Lube Ognenovski
BL. Demir Hisar – Kërste Micevski
BL. Mrenoga – Dobre Ilioski
BL. Ilino e Madhe – Peco Sërbinovski
BL. Virovë – (nuk është zgjedhur)
BL. Vardino – Zhivko Trencevski
BL. Brezovë – Vecko Ristevski
BL. Boishte – Tode Kitanovski
BL. Belce – Donçe Dërmnovski
BL. Barakovo – Kire Stojanovski
BL. Bazernik – Stojçe Sekovski
BL. Dolenc – Leco Trajanovski
BL. Sloeshtica – Ilia Xhajkovski
BL. Murgasheva – Stevo Pejkovski
BL. Koçishta – Zoran Boshkovski
BL. Rastojca – Kire Trajkovski
BL. Cerova – Vecko Stankovski
BL. Suvodol – Sashe Petrevski
BL. Suvo Gërlo – Vlado Kuzmanovski
BL. Strugova – Stojan Micevski
BL. Kutretina – Lupço Stankovski
BL. Smileva – Risto Grujovski
MZ. Velmevc – (nuk është zgjedhur)
BL. Slepca – Dragan Petrevski
BL. Sladueva – Vlatko Petreski
BL. Sveta – Drage Grozdanovski
BL. Rakitnica – Slave Siljanovski
BL. Radova – Slave Mijakovski
BL. Pribilc – Trajan Dimovski
BL. Obednik – Kenan Xhaferovski
BL. Novo Sella – Drage Trajkovski
BL. Sopotonica – Kire Zorbevski

Gjithsej të punësuar në NJVL: 29
Struktura (sipas arsimimit): fillor: 1; i mesëm: 11; i lartë: 6; sipëror: 11;
Struktura (sipas përkatësisë etnike): maqedonas: 29;
Struktura (numri i grave të punësuara – përfaqësimi gjinor): meshkuj: 16; gra: 13;

Skema organizative në NJVL (sektorët dhe departamentet)

DEPARTAMENTET

- Inspektorat
  Udhëheqës: Koço Përçkovski
  tel: 047/276-161
- Urbanizëm, mbrojtje e mjedisit jetësor dhe aktivitete komunale
  Udhëheqës: Sonja Naumovska
  tel: 047/276-161
- Zhvillim lokal ekonomik dhe aktivitete shoqërore
  Udhëheqës: Mishe Milloshevski
  tel: 047/276-161
- Financa dhe buxhet
  Udhëheqës: Suzana Mitrevska
  tel: 047/276-161
- Punë legale dhe të përgjithshme
  Udhëheqës: Ljube Jankulovski
  tel: 047/276-161

INDEKSI I NJVL

Ndërmarrja komunale publike:
Aktive
Emri i NKP-s: Ndërmarrja publike komunale Demir Hisar

Adresa e NKP-s:
Mareshal Tito, pn
7240, Demir Hisar

Kontakti:
Tel: 047/277-477
Faks: 047/277-477
E-mail: komunalec_dhisar@yahoo.com

Drejtor
Acko Trajkovski
Gjuhë e huaj:
Përkatësia etnike: maqedonas
Tel. zyrtar: 070/227-842
Mandati me radhë: 2
Nga: 1996-2000 deri më:
Numri i të punësuarve në NKP: 34

Arsimi:

Arsimi fillor:
SHF "Braqa Miladinovci- f. Zhvan
SHF "Dame Gruev"- Demir Hisar
SHF "Goce Delçev"- Demir Hisar

Arsimi i mesëm:
DCU "Kërste Petkov Misirkov" – Demir Hisar

Mbrojtja shëndetësore:
IPSH Spitali për sëmundje shpirtërore - Demir Hisar
IPSH Shtëpia e shëndetit - Demir Hisar

Kulturë:
Shtëpia e kulturës Ilinden – Demir Hisar

Shërbimi zjarrfikës:
NJTZ - Demir Hisar
tel: 047/276-193

Informata:
NJVL Demir Hisar – ZHLE – Shërbimi për marrëdhënie me publikun
Personi për kontakt: Igor Damjanovski
tel: 047/276-161
faks: 047/203-055
e-mail: opstinademirhisar@yahoo.com

SEKTORI QYTETAR

Bashkëpunimi me organizatat qytetare

- Bashkëpunimi me organizatat qytetare:
- SHQ "Zheleznik" – Demir Hisar (zanate tradicionale)
- Biblioteka "ALBI" – Demir Hisar (bibliotekë)
- SHQ "Vizioner" – Smilevë (shtëpi fshati)
- Shoqata e gjuetarëve "Elen" – Demir Hisar (shtëpi e gjuetarëve)
- SHQ "linik" – Demir Hisar (zanate të vjetra)
- DR e Kryqit të Kuq – Demir Hisar (aksione gjakdhënës, qendër kompjuterike)
- QSHPPI "Poraka" – Demir Hisar (ligjërata, seminare)
- Shoqata ekologjike Biglla, Demir Hisar (furrë, eko-aksione, manastir)
- Asociacioni qytetar – Meridian, Demir Hisar (Paraqitje multimediale e trashëgimisë kulturore të Demir Hisarit, qendër sportive, eko-aksione, seminare, ligjërata)

PROJEKTE NË RRJEDHË, VLERA DHE DONATORI I TYRE

Projekti	Donatori	Buxheti (MKD)
Ujësjellës në f. Smilevë	NJVL, UNDP	2.000.000
Ujësjellës në f. Pribillcë	NJVL, UNDP	5.000.000
Rrugë lokale f. Sopoticë – f. Radovë	Agjencia për rajone të pazhvilluara në RM	1.500.000
Rregullimi i shtratit të lumit të Sopotit	Fondi për ujë i RM	3.200.000
Kanalizim në f. Sopotnicë	EAR	260.000 euro
Kanalizim në f. Suvodoll dhe f. Kutretinë	Ministria e mjedisit jetësor dhe planifikimit hapësinor të RM	1.000.000 MKD

PROJEKTE MË TË RËNDËSISHME TË REALIZUARA

Projekti	Investitori	Buxheti
Ujësjellës për f. Sopotnicë	Ministria e transporti dhe lidhjeve	2.000.000 MKD
Ujësjellës në Demir Hisar, f. Slepçë, f. Suvodoll dhe f. Kutretin	Ministria e vetëqeverisjes lokale	28.500.000 MKD
Ujësjellës në f. Golemo Ilino	AMPEP, BV	900.000 MKD
Ujësjellës në f. Zhvan		200.000 euro
Ujësjellës për f. Obednik	Agjencia për rajone të pazhvilluara, Ministria e mjedisit jetësor dhe planifikim hapësinor e RM-së	6.000.000 MKD
Ujësjellës për f. Sveta	Agjencia për rajone të pazhvilluara, Ministria e mjedisit jetësor dhe planifikim hapësinor e RM-së, USAID	7.200.000 MKD
Riparim i ujësjellësit të Demir Hisarit	Ministria e transportit dhe lidhjeve	5.000.000 MKD
Sanim i rezervarit për ujësjellës në f. Dollnencë	Ministria e transportit dhe lidhjeve e RM-së	400.000 MKD
Kanalizimi fekale në f. Vellmevc	Agjencia për rajone jo të zhvilluara	3.000.000 MKD
Kanalizim për fekale në f. Slepçe		330.000 euro

Komuna e Dojranit

Општина Дојран

Adresa e selisë:
rr. "5 Tetori", p.n. 1485, Dojran

Kontakti:
tel. 034/225-278
faksi 034/225-278

e-mail:

faqja e internetit:
www.opstinadojran.gov.mk

Numri i banorëve:	3.426
Numri i vendbanimeve:	
Qytete:	1
Fshatra:	13
Numri i bashkësive lokale:	7
Sipërfaqja:	132 км²
Dita e komunës:	5 Nëntori

*Dita e çlirimit

Struktura e popullatës

Maqedonas	77.09%
Shqiptarë	0.50%
Turq	11.73%
Romë	1.72%
Vlleh	0.09%
Serbë	8.08%
Boshnjakë	0.06%
Të tjerë	0.73%

Të dhëna statistikore nga regjistrimi i fundit në vitin 2002

Përshkrimi i komunës

Komuna e Dojranit shtrihet në hapësirë prej 132 km2 dhe lartësi mbidetare prej 148 metra. E vendosur pranë Liqenit të Dojranit në pjesën jugore të R. Maqedonisë, në afërsi të kufirit me Greqinë fqinje. Në bregun perëndimor të liqenit ndodhet lartësira Kallatepe me lartësi mbidetare prej 691 metra. Në pjesën veriperëndimore ngrihet fusha e Asanlisë, e cila nëpërmjet f. Nikoliq kalon në fushë të sjellshme. Në veriperëndim mbi fushën e Asanlisë ngrihet mali Borska me lartësi mbidetare prej 720 metra, në lindje ndodhet mali Krusha, i cili lëshohet kah liqeni, me çka krijohen hapësira shumë të sjellshme. Bregu më i ulët ndodhe në jug të vendbanimi Kara – Dojran në Greqi.

Zhvillimi ekonomik lokal (ZHEL)

Përparësitë kryesore konkurruese të komunës

Liqeni i Dojranit; Peshkimi; Infrastruktura e ndërtuar turistike; Lokacione për objekte industriale dhe klimë e volitshme për zhvillimin e bujqësisë.

Prioritetet kryesore për zhvillimin ekonomik lokal

Turizëm: veror, sportiv, transit; Lokacione për kapacitete të vogla industriale; Zhvillimi i prodhimeve të verës dhe kopshtarisë.

Degët kryesore ekonomike

Objekte hotelerie; Shtretër privat për fjetje – 1500 shtretër; Industria SHPK Eksport Import "Vellder". Fabrika për amortizator "STD" SHPK nga Nov Dojrani, "KM Kompani", Dojrani i Ri; „AD Dojran", „Megaplan 2001", „Agrolozar" Dojran.

Subjekte afariste në komunë: 74

Buxheti i komunës

Buxheti i komunës në vitin 2004: 11.543.434 (den.)
Buxheti i komunës për vitin 2005: 35.212.232 (den.)

Plani i aksionit ekologjik lokal (PAEL)

Në fazë përfundimtare është përpilim i PAEL-it i filluar në dhjetor të vitit 2004 ndërsa mbaron më 31.06.2006. është marrë ndihmë profesionale nga ekipi projektues ranë zyrës së REC-it në Maqedoni dhe mjete të pakthyeshme financiare nga ana e qeverisë suedeze nëpërmjet Agjencisë për Zhvillim dhe Bashkëpunim Ndërkombëtar.

- **Problemet kryesore ekologjike të komunës**

Një përqindje e vogël e popullatës e kyçur në rrjetin sekondar të kanalizimit, nuk janë të përfshira vendbanime rurale në sistemet kolektorë; Shkallë e ulët e përgjegjësisë për mbrojtjen e mjedisit jetësor dhe natyrës në komunë; prani e madhe e deponive jo legale, mosekzistimi i deponisë teknike dhe teknologjike në vendbanimet urbane në Dojranin e Ri; Prerja e pakontrolluar e pyjeve; Peshkimi i pakontrolluar; Rrjet i vjetruar i ujësjellësit; Mosekzistimi i monitorimit lokal të gjendjes në Liqenin e Dojranit; Mungesa e ujit në liqen.

Struktura dhe skema organizative e NJVL

Kryetari i komunës:
Risto Gushev

Gjuhë e huaj: greqisht
përkatësia politike: Koalicioni për Maqedoninë (LSDM)
tel. zyrtar: 034/225-277
mandati me radhë: 1
nga: 2005 deri më: 2009

Kryetari Risto Gushev ka lindur në vitin 1957 dhe është inxhinier i diplomuar agronom drejtimi pemëtari. Ka 22 vjet përvojë pune kryesisht në pemëtari, në këto vende të punës: nga viti 1982 deri në vitin 1994 punon si udhëheqës në plantazhin e rrushit në ZIK Vinojug. Nga viti 1994 deri në vitin 1996 është drejtor i Jugogrozd. Nga viti 2000 Gushevi punon si drejtor teknik i SH. A. Dojran. Nga angazhimet shoqërore ai ka qenë anëtarë i bordit në Kuvendin e Komunës së Gjevgjelisë në periudhën prej vitit 1990 deri në vitin 1996, ndërsa nga viti 1996 deri në vitin 2000 është kryesues i Këshillit të komunës së Dojranit të Vjetër. Deri në zgjedhjen për kryetar të komunës ka qenë kryetar i Shoqatës Kulturore Artistike Gjorgji Abaxhiev, Dojrani i Ri si ish sportist (futbollist) dhe akoma është kryetar i KF Liqeni i Dojranit nga Dojrani i Ri.

Kryetari i Këshillit:
Zoran Arizanov
Gjuhë e huaj: greqisht
përkatësia politike: Koalicioni për Maqedoninë (LSDM)
tel. zyrtar: 034/225-278
mandati me radhë: 2
nga: 2000 deri më: 2009

Këshilltarë:
Kiro Kirov - Dojrani i Vjetër
Petar Duljanov - Dojrani i Ri
Nikola Argirov - Nikoliq
Filip Dançevski - Dojrani i Vjetër
Aleksa Andonov - Nikoliq
Shenol Amedov - Gopçeli
Guna Todorova - Furka
Marina Xhinova - Dojrani i Ri

Këshillat e bashkësive lokale/ urbane në komuna:
Gopçel -
Kurtamzal - Ibraim
Furka - Nikola Todorov
Crniçan - Zoran Jovanoviq
Nikoliq - Mitko Ristov
Dojrani i Vjetër - Gjorgje Upçev
Dojrani i Ri - MitkoDanailov

Gjithsej të punësuar në NJVL: 8
Struktura (sipas arsimimit): fillor: 1; i mesëm: 1; i lartë: 4; sipëror: 2;
Struktura (sipas përkatësisë etnike): maqedonas: 8;
Struktura (numri i grave të punësuara – përfaqësimi gjinor): meshkuj: 4; gra: 4;

Skema organizative në njvl (sektorët dhe departamentet)

DEPARTAMENTET

- Departamenti inspektorat
- Departamenti për urbanizëm, aktivitete komunale dhe mbrojtja e mjedisi jetësor
- Departamenti për aktivitete legale, financiare, zhvillimore dhe të përgjithshme

Indeksi i NJVL

Ndërmarrja komunale publike: Aktive
Emri i NKP-s: Komunalec – Polin, Dojrani i Vjetër

Adresa e NKP-s:
rr. "Kej 5 Nëntor", pn
Dojran, 1485

Kontakti:
Tel: 034/225-217

Drejtor
Pavle Llazarov
Gjuhë e huaj:
Përkatësia etnike: maqedonas
Tel. zyrtar: 034/225-217
Mandati me radhë: 1
Nga: 2003 deri më:
Numri i të punësuarve në NKP: 26

- **Arsimi:**

Arsimi fillor:
SHF „Koço Racin" - Dojrani i Ri

- **Mbrojtja shëndetësore:**

OPSH Qendra mjeksore - Gjevgjeli - Shtëpia e shëndetit - Dojrani i Ri dhe Dojrani i Vjetër dhe pikat shëndetësore Furka Nikoliq

- **Shërbimi zjarrfikës:**

Shoqata vullnetare zjarrfikëse në Dojran

- **Informata:**

Qendra qytetare për shërbim
Personi për kontakt: Katerina Tuneva
tel: 034/227-405

Sektori qytetar

Bashkëpunimi me organizatat qytetare

- Bashkëpunimi me organizatat qytetare:
- Shoqata e grave "Dojrana"; Shoqata turistike "Star Dojran"; Shoqata e grave "Ashik"; Shoqata vullnetare zjarrfikëse
- Shoqata ekologjike "Javor"
- Shoqata ekologjike për dashuri dhe shpëtim të Liqenit të Ohrit

Projekte në rrjedhë, vlera dhe donatori i tyre

Projekti	Donatori	Buxheti
Ndërtimi i kanalit për ujë atmosferik dhe asfaltimi i rrugës në f. Furka	Fondi për rrugë	1.000.000 MKD
Ndërtimi i kanalizimit sekondar në lagjet Dojran i Vjetër dhe i Ri	Ministria e lidhjes dhe transportit	12.500.000 MKD
Ndërtimi i kanalizimit sekondar në lagjet Dojran i Ri dhe i Vjetër	USAID	2.500.000 MKD
Përpilimi i dokumentit PAEL për komunën e Dojranit	QRE	10.000 euro

Projekte me të rëndësishme të realizuara

Projekti	Investitori	Buxheti
Ujësjellës nga bunari "Toplec" deri te rezervari për ujë në Dojranin e Ri	USAID	3.813.082 MKD
Projekti për bashkëpunim mes kufitar		
Zyra informative në Dojran – Qendra për shërbime qytetare	FARE	20.000 euro
Projekti "Jalmski poroj", SIP programi	Banka gjermane	105.000 euro
Qendra komunale informative	CBC-SPF programi i FARE	28.000 euro
Rregullimi i trotuareve		50.000 euro
Pyllëzim		20.700 euro
Projekti Mandra – Peshkim tradicional	FARE	34.500 euro
Projekt për rregullimin e plazhit të liqenit në Liqenin e Dojranit		30.000 euro

Projekte të planinikuara

- Projekti për sjelljen e sasive plotësuese të ujit nga rezervuari Dojrani i Ri deri te lagjja Dojrani i Vjetër.
- Projekti për ndërtimin e rezervuarit për ujë të pijshëm në f. Gopçeli.
- Projekti për ndërtimin e kanalizimit sekondar në Nikoliq
- Projekti për ndërtimin e rrjetit sekondar të kanalizimit në Dojranin e Ri dhe të Vjetër.
- Projekt për realizimin e projektit kryesor për mbledhjen e ujërave të ndotur në f. Nikoliq deri te stacioni pastrues Dojrani i Ri; projekti për ndërtimin e kanalizimit sekondar në Nikoliq
- Projekti për pastrimin e bregut të liqenit dhe formim të plazheve urbane; Projekt për realizmin e projektit kryesor për mbledhjen e ujërave të ndotur në f. Nikoliq.

Komuna e Dollnenit

Општина Долнени

Adresa e selisë:
7504, Dollnen

Kontakti:
tel. 048/453-210
faksi 048/453-218

Vendndodhja: Dollnen

Numri i banorëve:	13.568
Numri i vendbanimeve:	
Qytete:	0
Fshatra:	37
Numri i bashkësive lokale:	33
Sipërfaqja:	430 km²
Dita e komunës:	20 Dhjetori

Struktura e popullatës

Maqedonas	35.90%
Shqiptarë	26.65%
Turq	19.14%
Romë	0.10%
Vlleh	0.00%
Serbë	0.12%
Boshnjakë	17.54%
Të tjerë	0.55%

Të dhëna statistikore nga regjistrimi i fundit në vitin 2002

Përshkrimi i komunës

Ndodhet në pjesën jugperëndimore të Pellagonisë në rreth 600 metra lartësi mbidetare. Komuna kryesisht është rrafshinë me tokë punuese. Komunën e përbëjnë 37 vendbanime me përbërje të përzier etnike. Komunë rurale ku popullata kryesisht merret me bujqësi dhe blegtori.

Zhvillimi ekonomik lokal (ZHEL)

Strategjia për zhvillim ekonomik lokal

Ka për 4 vjet.

Përparësitë kryesore konkurruese të komunës

Punësime të reja me hapjen e vendeve të reja për punë në ekonomi; Inicimin e zhvillimit të bujqësisë dhe blegtorisë; zgjidhjen e problemeve të infrastrukturës.

Prioritetet kryesore për zhvillimin ekonomik lokal

Punësim; Hapjen e objekteve afariste; Infrastrukturë komunale (ndërtim të kanalizimit, ujësjellësit dhe rrugëve).

Degët kryesore ekonomike

Bujqësia; Peshkataria; Blegtoria.

Subjekte afariste në komunë: 7

Buxheti i komunës

Buxheti i komunës në vitin 2004: 5.600.000 (den.)
Buxheti i komunës për vitin 2005: 6.300.000 (den.)

Plani i aksionit ekologjik lokal (PAEL)

Ka për 4 vjet.

Problemet kryesore ekologjike të komunës

Ndotja (pa asnjë rrjet kanalizimi) e lumenjve, kanaleve, sipërfaqeve publike, etj.

Struktura dhe skema organizative e NJVL

Kryetari i komunës:
Izudin Karishiq
përkatësia politike: LSDM
tel. zyrtar: 070/208-862
mandati me radhë: 1
nga: 2005 deri më: 2009

Ka lindur në vitin 1959 (15 shtator) në llazhan ku edhe e ka mbaruar shkollën fillore. Gjimnazin e ka mbaruar në Prilep ndërsa Fakultetin e Drejtësisë në Shkup. Punësohet në MPB në Prilep, punon në funksione të ndryshme: zëvendës komandant në SP Ropotovo; inspektor i pavarur për vepra të rënda kriminele; komandant i SP – 2 në Prilep.

Kryetari i Këshillit:
Menan Sherifoski
përkatësia politike: PDSH
tel. zyrtar:
mandati me radhë: 1
nga: 2005 deri më: 2009

Këshilltarë:
Urim Ibeski - Debreshta
Sashko Veljanoski - Ropotova
Adis Gërba - Desova
Remzija Hasanoviq - Lazhan
Peco Vajgaleski - Novoselan
Boban Pavleski - Nebregova
Sevdet Raifoski - Lazhan
Burim Alimi - Zhitosha
Isa Asani - Zhitosha
Sabit Qamiloski - Cërnilishte
Qamil Ibraimoski - Cërnilishte
Menan Sheriroski - Debreshta
Almera Shkrijelj - Lazhan
Biljana Trajkoska - Dollnen
Zoran Ilioski - f. Zapozhan

Gjithsej të punësuar në NJVL: 8
Struktura (sipas arsimimit): i mesëm: 2; i lartë: 6;
Struktura (sipas përkatësisë etnike): maqedonas: 5; turq: 2;
Struktura (numri i grave të punësuara – përfaqësimi gjinor): -

Indeksi i NJVL

Ndërmarrja komunale publike: Aktive
Emri i NKP-s: NKP "Dollneni" – Dollnen

Adresa e NKP-s:

Kontakti:
Tel: 048/308-975
faksi: **048/453-210,**

Drejtor
Vllado Velevski
Gjuhë e huaj:
përkatësia etnike: maqedonas
tel. zyrtar: 070/308-975
mandati me radhë: 2
Numri i të punësuarve në NKP: 3

- **Arsimi:**

Arsimi fillor:
„Petre Gliguroski" - Kostinc
„Peco Daskalot" - Dolnen
„Gjore Petrov" – Ropotova
„Pere Toshev" – Dupjaçan
„Vera Ciriviri Trena" - Debresht
„Mirçe Acev" - Lazhan, „Lirija"-Zhitosha

- **Mbrojtja shëndetësore:**

Ambulanca - Llazhan
Ambulanca - Zhitosha
Ambulanca - Debresht
Ambulanca - Ropotova
Ambulanca - Dollnen
Ambulanca - Cërnilishte
Ambulanca - Deçova
Ambulanca - Dupjaçan

- **Kulturë:**

Shtëpia e kulturës " Pece Atanasoski" – Dollnen

- **Informata:**

Personi për kontakt: Zoran Zdraveski
Tel: 048/453-210
Faks: 048/453-218

Skema organizative në NJVL (sektorët dhe departamentet)

SEKTORËT

- Sektori për punë juridike, zhvillim dhe shërbime
  Udhëheqës: Zoran Zdraveski
  tel: 075/439-030

DEPARTAMENTET

- Departamenti për punë inspektimi – inspektorati
- Departamenti për punë financiare dhe materiale
- Departamenti për urbanizëm dhe mbrojtjen e ambientit jetësor
- Departamenti për punë të përgjithshme, juridike dhe shoqërore

Sektori qytetar

Bashkëpunimi me organizatat qytetare

- Bashkëpunimi me organizatat qytetare:
- SIP – Ndërtim i shkollave;
- AMPEP – Ndërtim i rrugëve, riparim i shkollave, parqeve, etj.
- UNDP – Përkrahje në pajisje teknike për hapësirat administrative ;
- KARC programi: kanalizimi në f. Debresh
- QMBN – Ndërtim të ujësjellësve – rezervarëve;
- USAID – Përkrahje të projekteve në lëmit e infrastrukturës komunale

Projekte në rrjedhë, vlera dhe donatori i tyre

Projekti	Donatori	Buxheti
Ndërtimi i kanalizimit në f. Debresh	KARDS	
Rikonstruksioni i një pjese të rrjetit kryesor, ujësjellës në Zapollzhan		26.000 euro

Projekte me të rëndësishme të realizuara

Projekti	Investitori	Buxheti
Ujësjellës në Vrançe, Bellopole, Sredorek dhe Kutleshevë	QMBN	
Ndërtesë e re shkollore në f. Ropotovë	SIP	
Rikonstruksioni i ndërtesës shkollore në f. Desovë	SIP	

Projekte të planinikuara

- Ndërtimi i ujësjellësit – Slivje, Rilevë, Sredorek, Kutleshevë etj.
- Ndërtimi i sistemit të kanalizimit në Llazhan
- Meremtimi i gypave nga Vodenica deri në Dollnen në gjatësi prej 2400 m
- Ndërtimi i rrugës Kërstinc – Zërze
- Ndërtimi i rrugës Ropotovë-Rilevë në gjatësi prej 4,5 km
- Ndërtimi i rrugës Senokos – Mramoran në gjatësi prej 2 km

Komuna e Drugovës

Општина Другово

Adresa e selisë:
„Goce Dellçev“, p.n. 6261, f. Drugovë

Kontakti:
tel. 045/266-100
faksi 045/266-100

Vendndodhja: Maqedonia Perëndimore

Përshkrimi i komunës

Komuna e Drugovës është pjesë e ish-komunës së Kërçovës dhe është territori më i madh në rajonin e Kërçovës. Shtrihet në pjesën perëndimore dhe jugore dhe i takon pjesës së epërme të lumit Treska. Nëpër komunë kalon rruga magjistrale Shkup-Kërçovë-Ohër dhe rruga rajonale në drejtim të Manastirit. Komuna është rurale me një numër të madh fshatrave kodrinor-malor. Disponon me pyje prej 59.9%. Ka kushte për zhvillimin e blegtorisë dhe pylltarisë.

Degët kryesore ekonomike

Blegtoria, peshkataria, bujqësia.

Subjekte afariste në komunë: -

Buxheti i komunës

Buxheti i komunës në vitin 2004: - (den.)
Buxheti i komunës për vitin 2005: - (den.)

Plani i aksionit ekologjik lokal (PAEL)

Problemet kryesore ekologjike të komunës

Mosekzistimi i deponisë, rrjetit të kanalizimit, deponitë jo legale për gjatë lumit Treska.

Numri i banorëve:	3.249
Numri i vendbanimeve:	
Qytete:	0
Fshatra:	28
Numri i bashkësive lokale:	25
Sipërfaqja:	385 км^2
Dita e komunës:	21 Shtatori

Struktura e popullatës

Maqedonas	85.69%
Shqiptarë	4.77%
Turq	8.99%
Romë	0.03%
Vlleh	0.00%
Serbë	0.24%
Boshnjakë	0.00%
Të tjerë	0.28%

Të dhëna statistikore nga regjistrimi i fundit në vitin 2002

Struktura dhe skema organizative e NJVL

Kryetari i komunës:
Stojo Pavleski

Gjuhë e huaj: rusisht
përkatësia politike: LSDM
tel. zyrtar: 070/318-409
mandati me radhë: 1
nga: 2005 deri më: 2009

Kryetari i Këshillit:
Cvetko Gjorgjioski
përkatësia politike: VMRO-DPMNE
mandati me radhë: 3
nga: 1996 deri më: 2009

Këshilltarë:
Vitko Stojanoski – Sërbjan
Millorad Kosteski – Bërzhdan
Zoran Despotoski – Drugova
Amdija Emini – Drugova
Goranço Markoski – Drugova
Mlladen Vançoski – Drugova
Milena Bozhinoska – Drugova
Donço Danilloski - Drugova

Këshillat e bashkësive lokale/urbane në komuna:
Izvor – Kërste Arsoski
Pollozhan – Krume Bogdanoski
Dobrenoec – Mito Stefanoski
Jaorec – Donço Danilloski
Dushegubica – Donço Spiroski
Cer – Jovan Çavkoski
Mallo Cërsko – Boris Serafimoski
Prostranje – Boris Dimoski
Popoec – Boge Temelkoski
Kozica – Trajçe Tërpeski
Ehloec – Jakim Jankulloski
Drugova – Ratko Gjorgjioski
Vidran- Goran Dimoski
Podvis – Marjan Poposki
Judova – Goce Doneski
Svinjishta – Bonde Stankoski
Kadnik – Zhivko Risteski
Bërzhdan – Trajçe Kuzmanoski
Belica – Vasill Andreski
Ivançishta – Beno Trpeski

Gjithsej të punësuar në NJVL: 7
Struktura (sipas arsimimit): fillor: 2; i mesëm: 1; i lartë: 1; sipëror: 3;
Struktura (sipas përkatësisë etnike): maqedonas: 5; turq: 1; vlleh: 1;
Struktura (numri i grave të punësuara – përfaqësimi gjinor): meshkuj: 3; gra: 4;

Skema organizative në NJVL (sektorët dhe departamentet)

DEPARTAMENTET

- Për urbanizëm, punë komunale dhe mbrojtja e mjedisit jetësor
  Udhëheqës: Fanija Pejoska-Labroska
  Tel: 045/266-100
- Për punë juridike, financiare dhe të përgjithshme dhe ZHEL
  Udhëheqës: Jadranka Veljanoska
  Tel: 045/266-100; 070/318-429
  e-mail: jadrankaveljanoska@freemail.org.mk

Indeksi i NJVL

Ndërmarrja komunale publike:
Nuk ekziston

- **Arsimi:**

Arsimi fillor:
SHR – Manastirskë, Dollenca
SHR – Podvis
SHR – Bërzhdan
SHR – Sërbjan
SHFQ "Hristo Uzunov" – Drugova

- **Mbrojtja shëndetësore:**

Ambulanca shëndetësore qendrore – Drugova
AR Bërzhdan
AR Cer
AR Izvor

- **Shërbimi zjarrfikës:**

SHZF Kërçovë

- **Informata:**

Personi për kontakt: Llazo Mihajlleski
Tel: 045/266-100; faks: 045/267-300

Projekte në rrjedhë, vlera dhe donatori i tyre

Projekti	Donatori	Buxheti
Mbarimi i punëve në ujësjellësit dhe kanalizimet e filluara në Drugovë		
Asfaltimi i rrugëve lokale dhe rrugëve në më shumë vendbanime		

Projekte me të rëndësishme të realizuara

Projekti	Investitori	Buxheti
Ujësjellës në Izvor	Programi i Qeverisë	
Ujësjellës në Klladnik	CARDS programi	

Projekte të planinikuara

- Mbarimi i punëve në ujësjellësin në Dushegubicë, Judovë dhe Prostranje
- Mbarimi i punëve në rrjetin e kanalizimit në Drugovë
- Asfaltimi i rrugëve lokale në Bërzhdan, Dushegubicë, Klenoec dhe rrugë dhe trotuare në Drugovë.
- Ndërtimi i rrjetit të kanalizimit në Sërbjan
- Qendër sportive për sporte të vogla

Komuna e Zhelinës

Општина Желино

Adresa e selisë:
f. Zhelinë, 1226

Kontakti:
tel. 044/378-030
faksi 044/378-040

Zhvillimi ekonomik lokal (ZHEL)

Strategjia për zhvillim ekonomik lokal
Viti 2006.

Degët kryesore ekonomike

Ndërmarrjet e vogla dhe të mesme, bujqësia, blegtoria, industria e drurit.

Subjekte afariste në komunë: 85

Buxheti i komunës

Buxheti i komunës në vitin 2004: - (den.)
Buxheti i komunës për vitin 2005: - (den.)

Plani i aksionit ekologjik lokal (PAEL)

Problemet kryesore ekologjike të komunës
Deponitë jo legale.

Numri i banorëve:	24.390
Numri i vendbanimeve:	
Qytete:	0
Fshatra:	18
Numri i bashkësive lokale:	18
Sipërfaqja:	199 км^2
Dita e komunës:	-

Struktura e popullatës

Maqedonas	0.29%
Shqiptarë	99.20%
Turq	0.01%
Romë	0.00%
Vlleh	0.00%
Serbë	0.00%
Boshnjakë	0.02%
Të tjerë	0.48%

Të dhëna statistikore nga regjistrimi i fundit në vitin 2002

Struktura dhe skema organizative e NJVL

Kryetari i komunës:
Qenan Aliu

Gjuhë e huaj: gjermanisht
përkatësia politike: PPD
tel. zyrtar: 044/378-030
mandati me radhë: 1
nga: 2005 deri më: 2009

Jurist i diplomuar.

Kryetari i Këshillit:
Tasim Zendeli
përkatësia politike: BDI
tel. zyrtar: 070/224-299
mandati me radhë: 1
nga: 2005 deri më: 2009

Këshillat e bashkësive lokale/urbane në komuna:
- Bekim Asani
Stërmica – Xhelal Ziberi
Trebosh – Nexhadi Zilberi
Pallatica – Ismet Jakupi
Uzurmishta – Muamet Zilberi
- Fari Adili
- Bafti Ajdari
Zhelinë – Hamdi Latifi
Çiflik – Arif Zeqiri
- Sali Jonuzi
Merova – Ismailaki Asani
- Nazim Kasami
Llukova – Aco Trajkoski
Rogël – Reshat Zendeli
Novo Sella – Kasam Demiri
Debarca – Mahir Alifetai
Cerova- Xhela Bilalli
Grupçin – Bektesh Sherifi

Gjithsej të punësuar në NJVL: -
Struktura (sipas arsimimit): -
Struktura (sipas përkatësisë etnike): -
Struktura (numri i grave të punësuara – përfaqësimi gjinor): -

Indeksi i NJVL

Ndërmarrja komunale publike:
Joaktive, Zhelinë
Emri i NKP-s: "Mirëmbajtja"

Adresa e NKP
n.p. **1126**

Kontakti:
Tel: 044/378-030,

Arsimi:
Arsimi fillor:
SHF "Hasan Tahsimi"
SHF "Fan Noli" – Trebosh
SHF "Ibrahim Fema" – Strimova
SHF "Pashko Vasa" – Grupçin
SHF "Luigj Gurakuqi" – Zhelina

Mbrojtja shëndetësore:
"Florens", Zhelinë
Ambulanca primare shëndetësore

Komuna e Zajazit

Општина Зајас

Adresa e selisë:
6253, f. Zajaz

Kontakti:
tel. 045/252-179
faksi 045/252-178

Numri i banorëve:	11.605
Numri i vendbanimeve:	
Qytete:	0
Fshatra:	13
Numri i bashkësive lokale:	16
Sipërfaqja:	155 km²
Dita e komunës:	10 Qershori

Struktura e popullatës

Maqedonas	1.82%
Shqiptarë	97.44%
Turq	0.00%
Romë	0.00%
Vlleh	0.00%
Serbë	0.05%
Boshnjakë	0.00%
Të tjerë	0.69%

Të dhëna statistikore nga regjistrimi i fundit në vitin 2002

Përshkrimi i komunës

Komunën e Zajazit e përbëjnë 13 vendbanime me gjithsej 11.605 banorë dhe sipërfaqe prej 155 km2. Bën pjesë në grupin e komunave me numër të madh të papunësuar, probleme sociale dhe ekonomike dhe me probleme në infrastrukturë dhe probleme komunale.

Zhvillimi ekonomik lokal (ZHEL)

Strategjia për zhvillim ekonomik lokal

Në përgatitje.

Përparësitë kryesore konkurruese të komunës

Zgjidhja e problemit me ujin për pije; Zgjidhja e problemit me mbeturinat; Zgjidhja e problemit me kanalizimin.

Prioritetet kryesore për zhvillimin ekonomik lokal

Ndërtim i hidrocentraleve të vogla në f. Baçisht; Ndërtimi i zonës për ZHEL; Ndërtimi i fermave të vogla për bujqësi.

Degët kryesore ekonomike

Tregtia; blegtoria; hoteleria; bujqësia.

Subjekte afariste në komunë: 53

Buxheti i komunës

Buxheti i komunës në vitin 2004: 7.922.820 (den.)
Buxheti i komunës për vitin 2005: 11.227.078 (den.)

Plani i aksionit ekologjik lokal (PAEL)

Problemet kryesore ekologjike të komunës

Ndotja e ujit, ndotja e ajrit dhe tokës, hedhja e mbeturinave.

Struktura dhe skema organizative e NJVL

Kryetari i komunës:
Rufet Hyseini
Gjuhë e huaj: serbisht
përkatësia politike: BDI
tel. zyrtar: 045/252-179
mandati me radhë: 3
nga: 1996 deri më: 2009

Rufet Hyseini, elektro-inxhinier i tensionit të lartë. Ka diplomuar në universitetin kosovar – Prishtina. Punon si profesor në shkollën e mesme në Obiliq – Kosovë, pastaj në fabrikën Elez – han në Kosovë. Nga viti 1996 është kryetar i komunës së Zajasit dhe deri sot ky është mandati i tretë i besuar nga populli.

Kryetari i Këshillit:
Gëzim Qerini
përkatësia politike: BDI
tel. zyrtar: 070/504-492
mandati me radhë: 1
nga: 2005 deri më: 2009

Këshilltarë:
Dashmire Dauti - f. Greshnica
Safet Osmani - f. Strogomishtë i Epërm
Latife Bajrami - f. Kollare
Faik Ibraimi - f. Dllapkin Dol
Adil Mehmedi - f.Greshnica
Vlora Emini - f. Zajaz Teqe
Seleudin Dalipi - f. Bellçishta
Anile Aliu - f. Strogomishtë i Epërm
Asan Zendeli - f. Kolibari
Ramiz Rexhepi - f. Kollare
Basri Ahmedi - f. Zajaz Qelikaj
Ruzhdije Dervishi - f. Strogomishta
Xhemail Selimi - f. Strogomishtë i Epërm
Shemshi Ismaili - f. Zajaz Xhuma
Gëzim Qerini - f. Greshnica

Këshillat e bashkësive lokale/urbane në komuna:
Strogomishtë e Epërme -
Zajaz Xhuma - Vedat Ahmedi
Zajaz Celikaj - Xhevdet Baftiri
Zajaz Ukaj - Muhamed Ademi
Kollare - Sali Rexhepi
Tajmishti - Goran Nikoloski
Zajaz Teqe - Belzat Iseini
Bukojçan -
Ballçisht -
Strogomishtë e Poshtme - Urim Ferati
Kolibar - Lizan Selimi
Dllapkin Dol - Etem Veliu
Greshnica -
Leshnica - Jusuf Alimi
Reçan Zajashko -
Midinc - Ilija Velanoski

Gjithsej të punësuar në NJVL: 10
Struktura (sipas arsimimit): i mesëm: 5; sipëror: 5;
Struktura (sipas përkatësisë etnike): shqiptarë: 10;
Struktura (numri i grave të punësuara – përfaqësimi gjinor): meshkuj: 9; gra: 1;

Skema organizative në NJVL (sektorët dhe departamentet)

SEKTORËT

- Për urbanizëm, mbrojtjen e ambientit jetësor dhe punë komunale
  Udhëheqës: Rexhep Asani
  tel: 045-252-179
- Për punë juridike dhe financiare, marrëdhënie me opinionin dhe zhvillimin e punëve të përgjithshme
  Udhëheqës: Besim Veliu
  tel: 045--252-179

DEPARTAMENTET

- Për punë komunale
  Udhëheqës: Fekri Ahmedi
  tel: 045-252-179
- Për urbanizëm dhe mbrojtjen e mjedisit jetësor
  Udhëheqës: Beqir Asani
  Tel: 045-252-179
- Për punë normative juridike dhe punë të përgjithshme
  Udhëheqës: Burim Sejdini
  tel: 045-252-179
- Departamenti për financa, buxhet dhe zhvillim lokal
  Udhëheqës: Shpresim Saliu
  tel: 045-252-179

Indeksi i NJVL

Ndërmarrja komunale publike: Aktive
Emri i NKP-s: Pastërtia

Adresa e NKP-s:
Zajaz, 6253

Kontakti:
Tel: 045-251-302

Drejtor
Tasim Yseini
Gjuhë e huaj: serbisht, italisht
përkatësia etnike: shqiptar
tel. zyrtar: 045/251-302
mandati me radhë: 2
nga: 2000 deri më:
Numri i të punësuarve në NKP: 6

- **Arsimi:**

Arsimi fillor:
SHF „Faik Konica", f. Greshnica
SHFQ „R. R. Zajasi" f. Zajaz

- **Mbrojtja shëndetësore:**

f. Leshnica
f. Zajaz

- **Informata:**

Personi për kontakt: Besim Veliu
tel: 045/252-179 faksi: 045/252-178

Sektori qytetar

Bashkëpunimi me organizatat qytetare

- Bashkëpunimi me organizatat qytetare: QMBN

Projekte në rrjedhë, vlera dhe donatori i tyre

Projekti	Donatori	Buxheti
Ambulanca		
Rehabilitim i deponisë		449.800 MKD

Projekte me të rëndësishme të realizuara

Projekti	Investitori	Buxheti (euro)
Punë përfundimtare në ndërtesën administrative në f. Zajaz		17.269
Ndritim i Ambulancës në f. Zajaz		
Ndërtimi i ujësjellësit në f. Greshnicë		288.562
Ndërtim i fushës sportive në f. Zajaz Xhuma		11.250
Ndërtim i fushës sportive në f. Zajaz		85.000
Ndërtim i kanalizimit në f. D. Strogomishtë		300.000
Instalim i nxehjes qendrore në F. Strogomishtë		11.250
Ndërtim i shkollës së re në f. Zajaz		1.500.000
Programi për punësimin e personave të rinj në komunën e Zajazit		
Vazhdim i punëve ndërtimore në shkollën në f. Kolibarë		37.398
Riparim i ujësjellësit në f. Greshnicë		56.910
Riparim i ujësjellësit rajonal		30.466
Riparim i ujësjellësit lokal		28.954
Riparim i shkollës në f. Zajaz Teqe		39.024
Riparim i stacionit për klor në f. Zajaz Xhuma		11.250
Furnizimi i ambulancës me pajisje laboratorike		61.000

Projekte të planinikuara

- Ndërtimi i kapaciteteve për bletari dhe pemëtari
- Ndërtimi i ujësjellësit komunal
- Ndërtimi objektit komunal për kulturë dhe sport
- Ndërtimi i shkollës rajonale në f. Stragomishtë të Sipërme
- Ndërtimi i kanalizimit fekal
- Rikonstruksioni i shkollave fillore në f. Greshnicë, Leshnicë, Baçishtë dhe Zajaz Xhuma
- Turizmi i fshatit
- Rregullimi i oborreve të shkollave dhe pajisje me ngrohje qendrore

Komuna e Zelenikovës

Општина Зелениково

Adresa e selisë:
Stacioni Zelenikovë pn

Kontakti:
tel. 02/2717-238

e-mail:
op_zelenikovo@yahoo.com

Vendndodhja: 25 km
në jug të Shkupit

Numri i banorëve:	4.077
Numri i vendbanimeve:	
Qytete:	0
Fshatra:	15
Numri i bashkësive lokale:	8
Sipërfaqja:	176 km²
Dita e komunës:	18 Dhjetori

Struktura e popullatës

Maqedonas	61.86%
Shqiptarë	29.58%
Turq	0.02%
Romë	2.26%
Vlleh	0.02%
Serbë	1.10%
Boshnjakë	4.69%
Të tjerë	0.47%

Të dhëna statistikore nga regjistrimi i fundit në vitin 2002

Përshkrimi i komunës

Ndodhet 25 km larg Shkupit, në pjesën jugore të luginës së Shkupit. Shtrihet nga të dy anët e lumit Vardar dhe ka 15 vendbanime të cilat janë kodrinor-malor dhe rrafshinor. Shtrihet në drejtim veri-jug dhe në pjesën jugore ngrihet deri në malin Goleshnicë, në pjesën veriore është rrafshina e ngushtuar e lumit Vardar, prej ku në fakt fillon lugina e Taorit.

Zhvillimi ekonomik lokal (ZHEL)

Strategjia për zhvillim ekonomik lokal

Në përgatitje është strategjia e ZHEL-it.

Përparësitë kryesore konkurruese të komunës

Afërsia e vijës hekurudhore ndërkombëtare Shkup – Selanik, autostrada E-75, aeroporti "Petrovec"; Hapësira e madhe e tokës punuese bujqësore; Mjedis ekologjikisht i pastër dhe i shëndoshë jetësor.

Prioritetet kryesore për zhvillimin ekonomik lokal

Zhvillimi i bujqësisë; Ndërtimi i zonës industriale me kapacitete prodhuese dhe përpunuese; Lidhje me komunat fqinje.

Degët kryesore ekonomike

Bujqësia, pylltaria, shërbime.

Subjekte afariste në komunë: 131

Buxheti i komunës

Buxheti i komunës në vitin 2004: - (den.)
Buxheti i komunës për vitin 2005: 8.000.000 (den.)

Plani i aksionit ekologjik lokal (PAEL)

Problemet kryesore ekologjike të komunës

Ekzistimi i deponive jo legale, derdhja e lumenjve dhe vërshime në disa vendbanime dhe hapësira bujqësore.

Struktura dhe skema organizative e NJVL

Kryetari i komunës:
Borçe Gievski
Gjuhë e huaj: rusisht
përkatësia politike:
tel. zyrtar: 070/307-733
mandati me radhë: 1
nga: 2005 deri më: 2009

I lindur më 07.03.1958. Jeton në f. Taor. Afarist privat. Në mandatin e kaluar ka qenë kryetar i Këshillit të komunës së Zelenikovës. I martuar, prind i dy fëmijëve.

Këshillat e bashkësive lokale/urbane në komuna:
Vele Gruevski – Zelenikova
Dilaver Jahiu - Strahojadica
Marjanço Gjurevski – Novo Sella
Dragi Gievski – Taor
Aleksandar Llazovski – Zelenikova
Sasho Todorovski – Zelenikova
Shemsi Iseni - Paligrad

Kryetari i Këshillit:
Mile Kuzmanovski
Gjuhë e huaj: gjermanisht
përkatësia politike: VMRO-PP
tel. zyrtar:
mandati me radhë: 3
nga: 1996 deri më: 2009

Këshilltarë:
Oreshan – Sllave Gërnçarevski
Trpe Bozhinovski – Zelenikovë
Ljubomir Dimitrovski
Taor – Borçe Gievski
Pakosheva – Riste Dimishkovski
Strahojadica – Reshat Idrizovski
Gumaleva – Enver Ferati
Novo Sella – Dragi Kërstevski
Najdo Zdravkovski –
Zelenikova - Sllave Simonovksi

Gjithsej të punësuar në NJVL: 8
Struktura (sipas arsimimit): i mesëm: 5; sipëror: 3;
Struktura (sipas përkatësisë etnike): maqedonas: 8;
Struktura (numri i grave të punësuara – përfaqësimi gjinor): meshkuj: 5; gra: 3;

Skema organizative në NJVL (sektorët dhe departamentet)

DEPARTAMENTET

- Për urbanizëm, punë komunale, zhvillim ekonomik dhe mbrojtja e mjedisit jetësor
- Për punë të përgjithshme, juridike dhe financiare dhe punë publike

Indeksi i NJVL

Ndërmarrja komunale publike: Aktive
Emri i NKP-s: Zelenikova

Adresa e NKP
rr. St. Zelenikovë, pn

Kontakti:
Tel: 02/271-81-71,

Drejtor
Dragi Apostollovski
përkatësia etnike: maqedonas
mandati me radhë: 1
nga: 2005 deri më:
Numri i të punësuarve në NKP: 8

- **Arsimi:**

Arsimi fillor:
SHF Novo Sella
SHF Paligrad
SHF Smesnica
SHF Tisovica
SHF Gumaleva
SHF Dejkoec
SHF Dobrina
SHF Vrazhalla
SHF Strahojadica
SHF Oreshan
SHF "Marko Cepenkov" – Zelenikova

- **Mbrojtja shëndetësore:**

ORSH
OPSH nga mbrojtja primare shëndetësore

- **Kulturë:**

Dy biblioteka

Sektori qytetar

Bashkëpunimi me organizatat qytetare

- Metamorfozis
- QMBN
- SHE Vardar
- USAID
- UNDP
- ORT

Projekte në rrjedhë, vlera dhe donatori i tyre

Projekti	Donatori	Buxheti
Asfaltimi i rrugëve në vendbanime		
Asfaltimi i rrugës për në Paligrad		
Ndërtim i kanalizimit në Zelenikovë		
Ndërtim i ujësjellësit në Strahojadicë		
Përpilimi i projektit për asfaltimin e rrugës Taor- Rëzhaniçin		
Përpilimi i studimit për ZHEL		

Projekte me të rëndësishme të realizuara

Projekti	Investitori	Buxheti
Ndërtim i ujësjellësit në Oreshan, Zelenikovë dhe Stacioni Zelenikovë		
Ndërtimi i ujësjellësit në Pakoshevë dhe Novo Sellë		
Ndërtim i ujësjellësit në Taor		
Ndërtim i rrugës Zelenikovë – Gradovcë		
Ndërtimi i rrugës me asfalt Zelenikovë - Gradovc		

Projekte të planinikuara

- Mbarimi i punëve në rrjetin e kanalizimit dhe stacion pastrues në St. Zelenikovë, Zelenikovë dhe Oreshan.
- Ndërtimi i rrugës St. Zelenikovë – Gumalevë – Tisovicë
- Ndërtimi i rrugës Taor – Rëzhaniçin, komuna Petrovec
- Ndërtimi i zonës industriale në komunë
- Ndërtimi i zonës për të ecë, St. Zelenikovë – Oreshani.
- Ndërtimi i kanalizimit në Taor, Pakoshevë, Novo Sellë, Strahojadicë

Komuna e Zërnovcit

Општина Зрновци

Vendndodhja: Maqedonia Lindore

Adresa e selisë:
„Ilindenska", p.n.
Zërnovci, 2305

Kontakti:
tel. 033/353-102
faksi 033/353-220

e-mail:
info@zrnovci.gov.mk

faqja e internetit:
www.zrnovci.gov.mk;
www.opstinazrnovci.gov.mk

Përshkrimi i komunës

Komuna e Zërnovcit është komunë e vogël rurale e cila ndodhet në pjesën lindore të RM-së, nga ana e majtë e Lumit Bregallnica, në rrëzën e malit Pllaçkovica. Përbëhet nga tre vendbanime edhe atë: Zërnovci, Morodvisi, dhe Vidovishta. E njohur për nga bukuritë natyrore, popullin punëdashës dhe shoqata e njohur "Zërnovka". Fusha e sjellshme dhe klima e volitshme mundësojnë prodhimin në pothuaj gjitha sipërfaqet bujqësore.

Zhvillimi ekonomik lokal (ZHEL)

Përparësitë kryesore konkurruese të komunës

Infrastrukturë e ndërtuar; traditë, përvojë dhe kushte për zhvillim të bujqësisë; afërsia me rrugën magjistrale M5 dhe qytetin e Koçanës.

Prioritetet kryesore për zhvillimin ekonomik lokal

Punësimi.

Degët kryesore ekonomike

Prodhimtaria primare bujqësore; Industria e tekstilit; Përpunim i prodhimeve bujqësore; Industria e makinerisë.

Subjekte afariste në komunë: 28

Buxheti i komunës

Buxheti i komunës në vitin 2004: 30.776.000 (den.)
Buxheti i komunës për vitin 2005: 5.492.517 (den.)

Plani i aksionit ekologjik lokal (PAEL)

Po, në vitin 1008, i reviduar në vitin 2003.

Problemet kryesore ekologjike të komunës

Kanalizimi i ujërave fekal; Erozioni i ujërave atmosferik.

Numri i banorëve:	3.264
Numri i vendbanimeve:	
Qytete:	0
Fshatra:	3
Numri i bashkësive lokale:	3
Sipërfaqja:	52 km²
Dita e komunës:	2 Gushti

Struktura e popullatës

Maqedonas	99.48%
Shqiptarë	0.00%
Turq	0.00%
Romë	0.00%
Vlleh	0.40%
Serbë	0.06%
Boshnjakë	0.00%
Të tjerë	0.06%

Të dhëna statistikore nga regjistrimi i fundit në vitin 2002

Struktura dhe skema organizative e NJVL

Kryetari i komunës:
Bllagoj Nikollov
përkatësia politike: VMRO-DPMNE
tel. zyrtar: 070/309-689
mandati me radhë: 2
nga: 2000 deri më: 2009

Teknolog i diplomuar, ish-drejtor dhe udhëheqës në SHB "Zërnovka" nga Zërnovci. Kryetar i komunës së Zërnovcit prej vitit 2000 deri më 2005

Kryetari i Këshillit:
Vanço Nikolov
përkatësia politike: DRUM
tel. zyrtar: 033/353-102
mandati me radhë: 1
nga: 2005 deri më: 2009

Kësh illtarë:
Vasko Angellov
Viktor Georgiev – Zërnovc
Goce Nacev – Zërnovc
Jadranka Eftimova – Zërnovc
Vanço Nikollov – Zërnovc
Eftim Arsov – Morodvis
Suzana Miteva – Zërnovc
Dimçe Veselinov – Morodvis
Bllazhe Stankov - Zërnovc

Këshillat e bashkësive lokale/urbane në komuna:
Vidovisht – Gjorgji Kërstev
Morodvis – Pero Zllatkov
Zërnovc – Dushko Gjorgiev

Gjithsej të punësuar në NJVL: 6
Struktura (sipas arsimimit): i mesëm: 2; sipëror: 4;
Struktura (sipas përkatësisë etnike): maqedonas: 5;vlleh: 1;
Struktura (numri i grave të punësuara – përfaqësimi gjinor): meshkuj: 5; gra: 1;

Projekte në rrjedhë, vlera dhe donatori i tyre

Projekti	Donatori	Buxheti
Projekti për inicimin e punësimit	PEG, UNDP	25.000 dollarë

Projekte më të rëndësishme të realizuara

Projekti	Investitori	Buxheti
BE/FARE, projekti për zhvillimin e vetëqeverisjes lokale "Partneritet për të nesërme më të mirë"	AER	22.000 euro
Projekti për menaxhim integral të mbeturinave të forta në komunën e Zërnovcit	USAID	13.000 USD
Ujësjellës për komunën e Zërnovcit	Ministria e transportit dhe lidhjes, IOM/CBI dhe QMBN	190.000 euro

Projekte të planinikuara

- Përfundimi me ndërtimin e kanalizimit fekal në Zërnovc
- Përfundimi i fazës së fundit trajtimi kimik i ujësjellësit në Zërnovc
- Ndërtimi i kolektorit për ujëra fekal në komunë
- Ndërtimi i kanalizimit fekal në Vidovishtë
- Ndërtimi i kanalizimit fekal në Morodvis
- Themelimi i fondit për zhvillim të komunës së Zërnovcit
- Projekti për zvogëlimin e shpenzimeve për ndriçim rrugor të komunës
- Vendosja në funksion e zonës ekonomike në Zërnovc

Skema organizative në NJVL (sektorët dhe departamentet)

DEPARTAMENTET

- Inspektorat
- Për punë juridike dhe të përgjithshme
  Udhëheqës: Metodi Nikollov
  tel: 033-353-102

Indeksi i NJVL

Ndërmarrja komunale publike: Aktive
Emri i NKP-s: NKP "Ilinden"

Adresa e NKP-s:
rr. "Ilindenska", pn
2305

Kontakti:
Tel: 033-353-102
Faks: 033-353-022

Drejtor
Ljupço Savev
përkatësia etnike: maqedonas
tel. zyrtar: 033/353-102
mandati me radhë: 1
Numri i të punësuarve në NKP: 4

- **Arsimi:**

Arsimi fillor:
SHR në Vidovishtë
SHR në Morodvis
SHF "Todor Arsov"

- **Mbrojtja shëndetësore:**

Ordinancë stomatologjike
Ambulanca Zërnovc

- **Kulturë:**

Shtëpia e kulturës – Vidovisht
Shtëpia e kulturës Morodvis
Shtëpia e kulturës Zërnovci

Sektori qytetar

Bashkëpunimi me organizatat qytetare

- Bashkëpunimi me organizatat qytetare:
- SHE "Javor", Zërnovcë; BE FARE projekt për zhvillimin e vetëqeverisjes lokale "partneritet për të nesërme më të mirë"; Projekt për menaxhim integral të mbeturinave të forta në komunën e Zërnovcit

Komuna e Ilindenit

Општина Илинден

Vendndodhja: Pjesa lindore e luginës së Shkupit

Adresa e selisë:
rr. "9", p.n.
1041, Ilinden

Kontakti:
tel. 02/2571-703
faksi 02/2573-515

e-mail:
ilinden@ilinden.gov.mk

Numri i banorëve:	**15.894**
Numri i vendbanimeve:	
Qytete:	**0**
Fshatra:	**12**
Numri i bashkësive lokale:	**12**
Sipërfaqja:	**197 km²**
Dita e komunës:	2 Gushti

Struktura e popullatës

Maqedonas	87.83%
Shqiptarë	2.21%
Turq	0.11%
Romë	2.69%
Vlleh	0.01%
Serbë	5.74%
Boshnjakë	0.00%
Të tjerë	1.41%

Të dhëna statistikore nga regjistrimi i fundit në vitin 2002

Përshkrimi i komunës

Komuna e Ilindenit është formuar në vitin 1996. Ndodhet 16 km larg Shkupit mes Shkupit, Kumanovës dhe Velesit. Komuna njihet sipas kompleksit të manastirit Sh. Gjergji në afërsi të Deljadrovcit dhe për nga kompleksi i hoteleve Bellvi në hyrjen e komunës. Në komunë ekzistojnë kushte të volitshme për zhvillim të bujqësisë dhe ekonomisë së vogël.

Zhvillimi ekonomik lokal (ZHEL)

Strategjia për zhvillim ekonomik lokal

Në vitin 2006.

Përparësitë kryesore konkurruese të komunës

Lidhje të mira komunikuese; Nëpër territorin e komunës kalon autostrada Shkup – Kumanovë dhe Shkup - Veles, hekurudha Shkup – Kumanovë dhe aeroporti i Shkupit. Komuna e Ilindenit rritet në mjedis urban me kushte të volitshme në infrastrukturë, resurse humane, etj. Komuna ndodhet në afërsi të Shkupit.

Degët kryesore ekonomike

Bujqësia; Veprimtaria prodhuese dhe shërbime; Tregtia.

Subjekte afariste në komunë: 240

Buxheti i komunës

Buxheti i komunës në vitin 2004: 20.070.000 (den.)
Buxheti i komunës për vitin 2005: 30.500.000 (den.)

Plani i aksionit ekologjik lokal (PAEL)

2006-2012.

Problemet kryesore ekologjike të komunës

Nuk ka kanalizim; Ndotja e ajrit nga rafineria "OKTA"; Hedhja e mbeturinave në sipërfaqe publike.

Struktura dhe skema organizative e NJVL

Kryetari i komunës:
Zhika Stojanovski
Gjuhë e huaj: anglisht
përkatësia politike: VMRO-DPMNE
tel. zyrtar: 02/2571-703
mandati me radhë: 1
nga: 2005 deri më: 2009

I lindur më 9.11.1963 në Kumanovë. Ka diplomuar në Fakultetin e Makinerisë në Shkup. I martuar, baba i dy fëmijëve. Në funksionin kryetar i komunës vjen nga pozita në NPK Linden me përvojë të madhe në menaxhim me projekte infrastrukturave, menaxhim në përmirësimin e shërbimeve komunale publike dhe planifikim strategjik.

Kryetari i Këshillit:
Stefçe Avramovski
Gjuhë e huaj: anglisht
përkatësia politike: PSM
tel. zyrtar: 02/2571-703
mandati me radhë: 1
nga: 2005 deri më: 2009

Këshilltarë:
Aco Andevski - Kadino
Stole Atanasovski - Ilinden
Jagotka Bozhinovka - Marino
Vasil Gjorgjievski - Ilinden
Milan Sazdovski - Ilinden
Borçe Stojçevski - Marino
Drage Serafimovski - Miladinovci
Sanja Jakimovska - Mërshevc
Slave Jovanovski - Marino
Vanja Stojanoviq - Mërshavc
Branko Stoilkovski - Miladinovci
Ivica Shiqkovski - Marino
Toni Zdravkovski - Kadino
Nade Tançevska - Ilinden

Këshillat e bashkësive lokale/urbane në komuna:
Deladrovc - Stojan Martinovski
Tekia - Igor Miloshevski
Buçinci - Dalibor Gjeorgievski
Mërshevc - Tihomior Spasovski
Bujkovc - Rade Marinkovski
Miladinovci - Trajko Teovski
Ajvatovc - Lupço Avramovski
Bunarxhik - Zoran Hristevski
Mralinë - Orce Petkovski
Kadino - Dejan Ivanovski
Marinë - Marjan Spasovski
Ilinden - Goce Gjurovski

Gjithsej të punësuar në NJVL: 14
Struktura (sipas arsimimit): fillor: 9; sipëror: 5;
Struktura (sipas përkatësisë etnike): maqedonas: 13; të tjerë: 1;
Struktura (numri i grave të punësuara – përfaqësimi gjinor): meshkuj: 7; gra: 7;

Skema organizative në NJVL (sektorët dhe departamentet)

DEPARTAMENTET

- Për zhvillim lokal ekonomik, financim dhe punë publike
- Për urbanizëm, punë komunale, mbrojtjen e mjedisit jetësor
  Udhëheqës: Juliana Dimitrievska
  tel: 02-2571-703
- Për punë normative, juridike dhe të përgjithshme
  Udhëheqës: Gordana Stojkovska
  tel: 02-2571-703

Indeksi i NJVL

Ndërmarrja komunale publike: Aktive
Emri i NKP-s: NKP Ilinden

Adresa e NKP-s:
rr. "9", pn
Ilinden, 1041

Kontakti:
Tel: 02/2572-671,
faksi: **02/2550-578,**
e-mail: jkpilinden@mt.net.mk

Drejtor
Suzana Bubaçovska
Gjuhë e huaj: anglisht
përkatësia etnike: maqedonas
tel. zyrtar: 02/2572-671
mandati me radhë: 1
nga: 2005 deri më:

Numri i të punësuarve në NKP: 77

Arsimi:

Arsimi fillor:
"Braqa Miladinovci" – Tekija
"Braqa Miladinovci" – Mërshevc
"Braqa Miladinovci" – Miladinovc
"Risto Kërle" - Bunarxhik
"Risto Kërle" – Kadino, "Risto Kërle" - Mralina
"Goce Delçev", Marina
"Goce Delçev" – Ilinden

Mbrojtja shëndetësore:

Organizata stomatologjike 4
OPSH 6
Milladinovc
Kadino
Ilinden – Ilinden

Informata:

Shërbimi për informim
Personi për kontakt: Bor/e Bozhinovski
tel: 02-2571-703
faks: 02-2573-515

Projekte në rrjedhë, vlera dhe donatori i tyre

Projekti	Donatori	Buxheti
Ndërtimi i rrjetit sekondar për ujësjellës në Teqi dhe Deljadrovcë	UNDP	

Projekte me të rëndësishme të realizuara

Projekti	Investitori	Buxheti
Asfaltim i rrugës Ilinden – Ajvatovcë	KARDS	
Trajnim për bujqit	GTZ	
Ndërtim i rrjetit sekondar të ujësjellësit në Mralinë	Qeveria japoneze	
Janë organizuar kurse falas për gjuhë të huaja për fëmijë dhe të rinj		
Janë vendosur tabela me shpallje në 12 vendbanime dhe është hapur zyra për marrëdhënie me publikun në komunën e Ilindenit		
Pyllëzim i lokalitetit Ajvatovski Rid në Ajvatovcë		
Vijë primare ujore Kadino – Bunarxhik – Mërshevcë	Qeveria Japoneze	
Riparim i rrjetit elektrik në Ilinden		
Riparim i shkollës fillore në Bunarxhik		
Riparim i rrugës Ilinden – Milladinovcë – Mërshevcë		
Tamponim i rrugës në Ilinden		

Projekte të planinikuara

- Asfaltimi i rrugës lokale Ajvatovc-Mërshevc
- Vend i përkohshëm për mbeturina
- Ndërtimi i urës dhe revitalizimi i kanaleve për tharje në Kadino
- Rregullimi i hortikulturës në fshatin Bunarxhik
- Pastrimi i kanaleve për dalje në territorin e komunës së Ilindenit

Komuna e Jegunovcit

Општина Јегуновце

Adresa e selisë:
f. Jegunovc, 1215

Kontakti:
tel. 044/397-766
faksi 044/397-766

e-mail:
o-jegunovce@mt.net.mk

Numri i banorëve:	10.790
Numri i vendbanimeve:	
Qytete:	0
Fshatra:	17
Numri i bashkësive lokale:	17
Sipërfaqja:	174 km^2
Dita e komunës:	-

Struktura e popullatës

Maqedonas	55.26%
Shqiptarë	42.02%
Turq	0.04%
Romë	0.38%
Vlleh	0.00%
Serbë	1.01%
Boshnjakë	0.01%
Të tjerë	0.28%

Të dhëna statistikore nga regjistrimi i fundit në vitin 2002

Përshkrimi i komunës

Komuna e Jegunovcës përfshinë hapësirën në pjesën lindore dhe verilindore të Pollogut të Poshtëm, gjegjësisht përfshinë një pjesë të pjesës veriore dhe verilindore të Maqedonisë.

Zhvillimi ekonomik lokal (ZHEL)

Strategjia për zhvillim ekonomik lokal

Në përgatitje.

Prioritetet kryesore për zhvillimin ekonomik lokal

Zhvillimi i infrastrukturës; Zhvillimi i ndërmarrjeve të vogla dhe të mesme; Zhvillimi i bujqësisë dhe blegtorisë; Ka mjedis të shëndoshë jetësor.

Degët kryesore ekonomike

Bujqësia, blegtoria, industria e materialeve ndërtimore, metalurgjia, shfrytëzimi i mineraleve.

Subjekte afariste në komunë: -

Buxheti i komunës

Buxheti i komunës në vitin 2004: 10.850.000 (den.)
Buxheti i komunës për vitin 2005: 18.762.803 (den.)

Plani i aksionit ekologjik lokal (PAEL)

Problemet kryesore ekologjike të komunës

Emetimi i gazeve nga fabrika "Sillmak", deponitë jo legale.

Struktura dhe skema organizative e NJVL

Kryetari i komunës:
Toni Koceski
Gjuhë e huaj: anglisht
përkatësia politike: VMRO-DPMNE
tel. zyrtar: 044/391-766
mandati me radhë: 1
nga: 2005 deri më: 2009

I lindur në vitin 1972 në Tetovë. Me profesion është inxhinier i makinerisë. Në vitin 2000 zgjidhet si kryetar i komunës së Vratnicës.

Kryetari i Këshillit:
Vanço Nestorovski
Gjuhë e huaj: anglisht
përkatësia politike: LSDM
tel. zyrtar: 044/397-766
mandati me radhë: 1

Gjithsej të punësuar në NJVL: 11
Struktura (sipas arsimimit): fillor: 1; i mesëm: 4; i lartë:6
Struktura (sipas përkatësisë etnike): maqedonas: 10; shqiptarë: 1;
Struktura (numri i grave të punësuara – përfaqësimi gjinor): meshkuj: 5; gra: 6;

Skema organizative në NJVL (sektorët dhe departamentet)

DEPARTAMENTET

- Për punë juridike, financiare dhe të përgjithshme
  Udhëheqës: Ljupço Stoleski **tel:** 044/397-766

Indeksi i NJVL

Ndërmarrja komunale publike: Aktive
Emri i NKP-s: NP për kryerjen e punëve komunale "Jegunovcë"

Adresa e NKP
Jegunovcë, 1215

Kontakti:
tel: 044/397-120,
faksi: **044/397-120,**

Drejtor
Stoislav Velkovski
përkatësia etnike: maqedonas
tel. zyrtar: 044/397-120
mandati me radhë: 1
nga: 2005 deri më:
Numri i të punësuarve në NKP: 6

- **Arsimi:**

Arsimi fillor:
SHF "Shemshovë" – f. Shemshevë
SHF "Aleksandar Zdravkovski" – f. Jegunovc
SHF "Simçe Nastovski" – f. Vratnica

- **Mbrojtja shëndetësore:**

Punkti shëndetësorë në f. Shemsheva
Punkti shëndetësorë në f. Vratnica
Punkti shëndetësorë në f. Jegunovc

- **Kulturë:**

Shtëpia e kulturës në f. Bellovishtë

Sektori qytetar

Bashkëpunimi me organizatat qytetare

- NDC
- Agjencia Evropian për Rekonstruksion
- QMBN
- IOM
- Banka Botërore – Projekti për zhvillimin e komunave
- UNDP

Projekte në rrjedhë, vlera dhe donatori i tyre

Projekti	Donatori	Buxheti
Kanalizim me stacion pastrues në f. Vratnicë	Banka Botërore - Projekti për zhvillimin e komunave	30.000.000 MKD

Projekte me të rëndësishme të realizuara

Projekti	Investitori	Buxheti
Ujësjellës në f. Rataj, Tudenzë dhe Praljubishtë	QMBN, BV dhe Komuna	11.000.000 MKD
Rrjetë ujësjellës në f. Jançishtë dhe Podbregjë	QMBN, BV dhe Komuna	2.600.000 MKD
Bunar për eksploatim në f. Tudencë dhe f. Shemshevë	QMBN, BV dhe Komuna	1.100.000 MKD
Riparim i ujësjellësit në f. Zhilçë, f. Jegunovcë dhe f. Shemshevë	QMBN, BV dhe Komuna	7.800.000 MKD
Stacion filtrues në f. Bellovishtë	QMBN dhe BV	3.700.000 MKD
Rezervar, stacion me pompë në f. Jegunovcë	UNDP	5.000.000 MKD
Deponi industriale	EAR	61.000.000 MKD
Nxehje qendrore në SHF "A. Zdravevski" dhe Qendër zbavitëse sportive në f. Raotinc	IOM	2.900.000 MKD
Mbarimi i punëve në shkollën fillore në f. Zhilçë dhe riparim i Shtëpisë së Kulturës në f. Bellovishtë	Projekti për zhvillimin e komunave	5.500.000 MKD

Projekte të planinikuara

- Rrjetë kanalizimi rajonal me stacion pastrues për vendbanimet: Rataj, Zhillçë dhe Shemshevë.
- Stacion me pompa dhe ujësjellës në f. Raotincë.
- Rregullim të shtratit të lumit Vardar nga f. Siriçinë deri në f. Jegunovc.

Komuna e Kavadarit

Општина Кавадарци

Adresa e selisë:
rr. "Mareshali Tito", p.n.
f.p. 184
1430 Kavadarë

Kontakti:
tel. 043/416-107
faksi 043/412-919

e-mail:
efremov24@yahoo.com

faqja e internetit:
www.kavadarci.gov.mk

Numri i banorëve:	38.741
Numri i vendbanimeve:	
Qytete:	1
Fshatra:	39
Numri i bashkësive lokale:	17
Sipërfaqja:	1.021 km²
Dita e komunës:	7 Shtatori

Struktura e popullatës

Maqedonas	96.79%
Shqiptarë	0.01%
Turq	0.43%
Romë	1.75%
Vlleh	0.07%
Serbë	0.56%
Boshnjakë	0.01%
Të tjerë	0.38%

Të dhëna statistikore nga regjistrimi i fundit në vitin 2002

Përshkrimi i komunës

Komuna e Kavadarit përfshinë pjesën më të madhe të luginës së Tikveshit, e cila e përbën pjesën qendrore të Pvardaries. Dega më e zhvilluar ekonomike është vreshtaria deh prodhimi i verës. Po ashtu, ka kulturë dhe traditë të zhvilluar.

Zhvillimi ekonomik lokal (ZHEL)

- **Strategjia për zhvillim ekonomik lokal**

2004-2009.

- **Përparësitë kryesore konkurruese të komunës**

Pozita e volitshme gjeografike; Resurse të volitshme natyrore.

Prioritetet kryesore për zhvillimin ekonomik lokal

Zhvillimi i vreshtarisë dhe verërisë; Programi për përkrahjen e bizneseve të vogla; zhvillimi i turizmit të verës.

Degët kryesore ekonomike

Bujqësia, industria e metaleve, industria tekstile, industria ushqimore, industria e xeheve dhe metalurgjisë.

Subjekte afariste në komunë: 1.266

Buxheti i komunës

Buxheti i komunës në vitin 2004: 111.596.626 (den.)
Buxheti i komunës për vitin 2005: 135.076.998 (den.)

Plani i aksionit ekologjik lokal (PAEL)

2000-2010

- **Problemet kryesore ekologjike të komunës**

Cilësia dhe sasia e ujit për pije; deponitë jo legale; mbeturinat komunale; degradim i pyjeve; mbrojtja e bujqësisë nga pesticidet; mbrojtja e Liqenit të Tikveshit.

Struktura dhe skema organizative e NJVL

Kryetari i komunës:
Panço Minov
Gjuhë e huaj: anglisht
tel. zyrtar: 043/416-107
mandati me radhë: 2
nga: 2000 deri më: 2009

I lindur më 21.8.1958 në Kavadarë. Jurist dhe politikolog i diplomuar. Deri në vitin 1990 nënkryetar i Kuvendit të Komunës së Kavadarit, 1990-1998 dy mandate deputet në Kuvendin e RM-së, 1998-2005 avokat, 2000-2005 kryetar i komunës së Kavadarit. Prej vitit 2005 kryetar aktual i komunës së Kavadarit.

Kryetari i Këshillit:
Ratko Grkov
Gjuhë e huaj: anglisht
përkatësia politike: LSDM
tel. zyrtar: 043/416-107
mandati me radhë: 1
nga: 2005 deri më: 2009

Këshilltarë:
Pelivanova Gorica - Kavadar
Arizanov Lupço - Kavadar
Geçev Kiro - Kavadar
Ginev Jovan - Kavadar
Delov Lupço - Kavadar
Naumov Nikola - Kavadar
Janevski Jane - Kavadar
Tasev Blazho - Kavadar
Panov Aleksandar - Kavadar
Qemerska Spasijka - Kavadar
Temova Vesna - Kavadar
Petkova Silvana - Kavadar
Radnjanski Tasho - Kavadar
Ristov Gligorço - Kavadar
Stavrova Ilinka - Kavadar
Sulejmanov Amet - Kavadar
Temelkov Dushko - Kavadar
Mitrev Mitre - Kavadar

Këshillat e bashkësive lokale/urbane në komuna:
Glishiq - Krume Nastov
Lubash - Ilija Plaçkov
Strasho Pinxhur - Nikola Lazarev
Vëllezërit Dosevi - Dime Karovski
Kiro Kërstev - Marjan Zahariev
Sloga - Goce Efremov
Zadrugar - Atanas Trajkov
Kula - Blashko Kaleshkov
Vatasha - Risto Majstorçev
Resava - Branko Todorov
Marena - Simo Dimov
Sopot - Mile Grozdanov
Drenovë - Vasil Lazov
Vozarc - Gjoko Tripunov
Raec - Duko Zdravkov
Begnisht - Trajçe Samarxhiev
Vëllezërit Xhunovi - Mito Rizov

Gjithsej të punësuar në NJVL: 57
Struktura (sipas arsimimit): arsimi i mesëm: 34; arsimi i lartë: 4; arsimi superior: 19
Struktura (sipas përkatësisë etnike): -
Struktura (numri i grave të punësuara – përfaqësimi gjinor): meshkuj: 30; gra: 27;

Skema organizative në NJVL (sektorët dhe departamentet)

SEKTORËT

- Për financa dhe buxhet
  Udhëheqës: Canka Jovanova
  tel: 070/324-109
- Për punë komunale, urbanizëm, komunikacion dhe mbrojtjen e ambientit jetësor
  Udhëheqës: Dragoslav Simonoviq
  tel: 071/324-535
- Për zhvillim ekonomik lokal
- Për punë juridike, shoqërore dhe të përgjithshme
  Udhëheqës: Lençe Cirkova
  tel: 070/324-218

DEPARTAMENTET

- Inspektorat
- Për përkrahjen e ndërmarrjeve të vogla dhe të mesme
- Për zhvillim të bujqësisë, pemëtarisë, vreshtarisë dhe turizmit
- Për administrim të tatimeve
- Për financa dhe buxhet
- Për punë shoqërore
- Për punë juridike dhe të përgjithshme dhe resurse njerëzore
- Për mbrojtjen e mjedisit jetësor
- Për urbanizëm
  Udhëheqës: Stefka Jovanova тел: 043/416-107
- Për punë komunale
- Për rregullimin e tokës ndërtimore

Indeksi i NJVL

Ndërmarrja komunale publike: Aktive
Emri i NKP-s: Komunalec

Adresa e NKP
rr. "Industriska", pn
f.p. **114**, n.p.
1430, Kavadar

Kontakti:
tel: 043/410-741,
faksi: **043/410-351,**
e-mail: komunalec.kav@mt.net.mk

Drejtor
Jordan Millkov
përkatësia etnike: maqedonas
tel. zyrtar: 070/218-741
mandati me radhë: 2
nga: 2001 deri më:

Numri i të punësuarve në NKP: 208

- **Arsimi:**

Arsimi fillor:
SHF "Lazo Micev – Rale" – Kavadar
PP "Strasho Pinxhur" – Marenë
SHFR "Strasho Pinxhur" - Vozarc
SHFR "Strasho Pinxhur" – Drenova
SHF "Strasho Pinxhur" – Kavadar
SHF "Goce Delçev" – Kavadar
SHF "Dimkata Angelov Gaberot" – Vatasha
SHFR "Dimkata Angelov Gaberot" - Sopot
SHF "Dimkata Angelov Gaberot" - Kavadar
SHFR "Tosho Velkov Pepeto" – Glishiq
SHF "Tosho Velkov Pepeto" – Kavadar
SHFR "Tode Haxhi Tefov – Beganishta
SHF "Tode Haxhi Tefov" – Kavadar

Arsimi i mesëm:
Shkolla e mesme profesionale "Kiro Spanxhov Bërko"
Shkolla e bujqësisë dhe pylltarisë "Gjorçce Petrov"
Gjimnazi "Dobri Daskallov"

- **Mbrojtja shëndetësore:**

Spitali i përgjithshëm Kavadar
Shtëpia e shëndetit Kavadar - mbrojtja primare shëndetësore

- **Kulturë:**

Muzeu Galerija
Shtëpia e kulturës "Ivan Mazov Klime"
Biblioteka "Fetkin"

- **Shërbimi zjarrfikës:**

Njësia territoriale zjarrfikëse
tel: 043/410-141

- **Informata:**

Qendra qytetare për informim
Personi për kontakt: Todor Efremov **tel:** 043/416-107 faksi: 043/412-919
e-mail: efremov24@yahoo.com

Sektori qytetar

Bashkëpunimi me organizatat qytetare

- Shoqata e grave "Vizioni"
- Shoqata e të papunësuarve
- Këshilli për parandalim

Projekte në rrjedhë, vlera dhe donatori i tyre

Projekti	Donatori	Buxheti
Bibliotekat - miq të gjithë qytetarëve	UNDP	
Krijimi i punësimit	UNDP	20.000 USD
Mbështetje bizneseve të vogla	UNDP	242.000 USD
Vendosja e kanalizimit fekal dhe atmosferik në BL "Lubash"	AER	500.000 USD
Zhvillimi i teknologjisë informatike	UNDP	20.000 USD
Rikonstruksioni i "Pendës Maklishte"	Projekti për zhvillimin e komunave, Banka Botërore	4.500.000 MKD
Rregullimi i zonës afariste-tregtare	USAID	200.000 USD

Projekte me të rëndësishme të realizuara

Projekti	Investitori	Buxheti (USD)
Servisi qytetar - qendra	FARE	50.000
Qendra qytetare informative	FARE	50.000
Qendër informative afariste	FARE	50.000
Vendosje të stacioneve për monitorim	Ministria e ekologjisë, AER	120.000
Zhvillim i depove të vogla të verës	UNDP	80.000
Riparim i parkut të qytetit	USAID	90.000
Riparim i filtrave për sistemin ujësjellës "Lukor"	USAID	120.000

Projekte të planinikuara

- Agrorepro qendra – deponimi dhe transporti i prodhimeve bujqësore
- E-komuna
- Zona industriale dhe zona e lirë industriale
- Programi për mbështetjen dhe zhvillimin e ndërmarrjeve të mesme dhe të vogla
- Zhvillimi i turizmit të verës

Komuna e Karbincit

Општина Карбинци

Adresa e selisë:
f. Karbinc
2207, Karbinc

Kontakti:
tel. 032/300-300
faksi 032/300-022

e-mail:
els.karbinci@mt.net.mk

faqja e internetit:
www.karbinci.gov.mk

Vendndodhja: Kufizohet me komunat Radovish, Shtip, Probishtip, Çeshinovë-Obleshevë dhe Zrnovcë, në Maqedoninë Lindore

Numri i banorëve:	4.012
Numri i vendbanimeve:	
Qytete:	0
Fshatra:	29
Numri i bashkësive lokale:	8
Sipërfaqja:	246 км^2
Dita e komunës:	Sveti Spas

Struktura e popullatës

Maqedonas	79.76%
Shqiptarë	0.00%
Turq	18.15%
Romë	0.05%
Vlleh	1.34%
Serbë	0.30%
Boshnjakë	0.00%
Të tjerë	0.40%

Të dhëna statistikore nga regjistrimi i fundit në vitin 2002

Përshkrimi i komunës

Që nga pra-historia Karbinci ka pozitë të volitshme gjeomorfologjike. Si rrugë për lëvizje të bashkësive njerëzore janë përdorur brigjet e lumenjve Bregallnicë dhe Strumicë. Rajoni është i thatë, me vera të gjata dhe të nxehta, me temperatura deri më 41 gradë dhe dimra të ftohtë dhe me lagështi dhe me paraqitje të temperaturave ekstreme deri më -22. Dendësia mesatare e popullatës është e vogël 16 b/km. Sipas hartës gjeografike 7 fshatra janë malor, 9 kodrinor dhe 13 rrafshinor, ndërsa në 4 nga gjithsej 29 nuk ka banorë. Popullatë e aftë për punë 1331, numri i të punësuarve 706, numri i të papunësuarve 625, amvisëri 1212, numri i banesave 1468.

Zhvillimi ekonomik lokal (ZHEL)

Strategjia për zhvillim ekonomik lokal

2004-2008 dhe i përbashkët me Shtipin prej 2005 deri 2010.

Përparësitë kryesore konkurruese të komunës

Pasuritë natyrore – resurse për zhvillimin e ekonomisë (bujqësi, pylltari, rrugë, resurse të ujit); Kapacitetet prodhuese ekzistuese; fuqia e punës.

Prioritetet kryesore për zhvillimin ekonomik lokal

Zhvillim i transformimit cilësor të pemëtarisë dhe të lëmive tjera agroteknike; Zhvillim i një institucioni (Agjencia për zhvillim lokal ekonomik) me qëllim të ndjekjes të planit strategjik, përkrahjes së ekonomisë së vogël në lëmin e informimit, shkollimit permanent të kuadrove, përpilimin e programeve zhvillimore dhe promovimin e ekonomisë së vogël nëpërmjet qasjes afirmative në mediume dhe krijimin e ambientit afarist.

Degët kryesore ekonomike

Bujqësia; Blegtoria; Industria e lehtë

Subjekte afariste në komunë: 114

Buxheti i komunës

Buxheti i komunës në vitin 2004: 13.318.281 (den.)
Buxheti i komunës për vitin 2005: 19.729.300 (den.)

Plani i aksionit ekologjik lokal (PAEL)

Për periudhën 2004 – 2008.

- **Problemet kryesore ekologjike të komunës**

Ndotja e Bregallnicës nga ujërat e ndotur nga vendbanimet dhe industria.

Struktura dhe skema organizative e NJVL

Kryetari i komunës:
Boris Gavrillov
përkatësia politike: LSDM
tel. zyrtar: 032/300-300
mandati me radhë: 3
nga: 1996 deri më: 2008

I lindur më 22.06.1943 në fshatin Tarinc. Pas mbarimit të shkollimit punësohet në ZIK "Crvena Zvezda", Shtip, pastaj punon si udhëheqës në DOO "Blazho Sandev Radanje", menaxher në DOO Krupishte në fabrikën për përpunim. Në këtë periudhë është punëtor shoqëror politik. Anëtar i komitetit komunal të LKJ-së, anëtar në kuvendin e komunës së Shtipit, anëtar i kryesisë të lidhjes së oficerëve rezervë, kryetar i këshillit sindikal komunal – Shtip, dy mandate, anëtar i kryesisë së lidhjes të malësorëve. Më shumë herë ka marrë pjesë në kongrese dhe ka fituar falënderime si në planin ushtarak ashti edhe në atë ekonomik.

Kryetari i Këshillit:
Ilço Bogdanov
përkatësia politike: LSDM
tel. zyrtar: 032/300-300
mandati me radhë: 3
nga: 1996 deri më: 2008

Këshilltarë:
Gorançe Trajçev - Karbinc
Lupço Peshev - Balvan i Poshtëm
Dançe Gicev - Karbinc
Blagojçe Jovanov - Krupishte
Izet Tair - Kuçica
Bojançe Stefanov - Argulica
Zoran Naqev - Karbinc
Marika Velinova - Tarinc

Këshillat e bashkësive lokale/urbane në komuna:
Cërvuleva - Aco Atanasov
Kozjak - Venco Stoilovski
Krupishte - Slobodan Georgiev
Balvan i Poshtëm - Vladko Stojanovski
Argulica - Dobre Filipov
Radanja - Topo Lefkov
Tarinci - Toni Mihajlov
Karbinc - Stojan Hristov

Gjithsej të punësuar në NJVL: 6
Struktura (sipas arsimimit): i mesëm: 2; i lartë: 1; sipëror: 3
Struktura (sipas përkatësisë etnike): maqedonas: 5; vlleh: 1;
Struktura (numri i grave të punësuara – përfaqësimi gjinor): meshkuj: 4; gra: 2;

Skema organizative në NJVL (sektorët dhe departamentet)

DEPARTAMENTET

- Për punë komunale, urbanizëm dhe mbrojtjen e mjedisit jetësor
- Për punë juridike dhe të përgjithshme
  Udhëheqës: Delçe Stoillov
  tel: 032/300-300
  els.karbinci@mt.net.mk

Indeksi i NJVL

Ndërmarrja komunale publike: Aktive
Emri i NKP-s: "Plaçkovica" - Karbinc
Adresa e NKP n.p. **2207**, Karbinc

Kontakti:
tel: 032/300-300,
faksi: **032/300-022,**
e-mail: jp.plackovica@mt.net.mk

Drejtor
Jordan Nasev
përkatësia etnike: maqedonas
tel. zyrtar: 032/300-300
mandati me radhë: 3
nga: 1996 deri më:

Numri i të punësuarve në NKP: 6

- **Arsimi:**

Arsimi fillor:
SHF Përnalia
SHF Kuçica
SHF Oxhalij
SHF Kalauzlija
SHF Tarinc
SHF Radanje
SHF Balvani i Poshtëm
SHF Karaormani i vjetër
SHF Krupishte
SHFQ "Strasho Pinxhur", Karbinca

Sektori qytetar

Bashkëpunimi me organizatat qytetare

- LOGM – Shkup
- MCNI, Radovish, LOGM, Shkup
- Jeta e re – Shtip
- QMBN

Projekte në rrjedhë, vlera dhe donatori i tyre

Projekti	Donatori	Buxheti (MKD)
Ujësjellës në f. Kallauzli	QMBN, Ministria e Transportit dhe Lidhjeve, Ministria e Bujqësisë, Pylltarisë dhe Ekonomisë së Ujërave, Ambientit Jetësor dhe Planifikimit Hapësinor	3.620.000
Zhvillimi lokal ekonomik, Fondi për zhvillim ekonomik të komunave Shtip dhe Karbinci	UNDP	1.020.000
Rrjeti fekal i kanalizimit me stacion pastrues në Argulicë	KARDS/AER	17.014.452

Projekte të planinikuara

- Furnizimi me ujë i vendbanimit Oxhali
- Ndërtimi i rrugës lokale Karbinci-Vinicë
- Ndërtimi i mini terreneve sportive në Karbinci, Tarinci, Ballvan i Poshtëm dhe Radenjë
- Ndërtimi i rrjetit të kanalizimit fekal në Radenjë
- Përmirësimi i furnizimit me ujë të Ballvanit të Sipërm
- Përmirësimi i furnizimit me ujë të Ballvanit të Poshtëm; Hidrosistemi Zletovica
- Përmirësimi i furnizimit me ujë të Cërvulevës
- Stacionet pastruese për trajtimin e ujërave fekale në Karbincë, Ballvan të Poshtëm dhe Krupishtë
- Vazhdimi i rrugës lokale për fshatin Oxhali

Projekte më të rëndësishme të realizuara

Projekti	Investitori	Buxheti (MKD)
Sistem ujësjellës për ujë teknologjik në Krupishtë	Karbinci, Ministria për pyje dhe ujë dhe Fondi për ujë	7.260.000
Ujësjellës në vendbanimin Vanço Prke, Krupisht	QMBN, Karbinci, NKP "Pllaçkovica" dhe banorët	2.814.656
Ujësjellës në vendbanimin Gabari i Madh	QMBN, Karbinci, NKP "Pllaçkovica" dhe banorët	726.000
Ujësjellës në vendin Ballvan	QMBN, Karbinci, NKP "Pllaçkovica" dhe banorët	2.460.205
Ujësjellës për vendbanimin Kozjak	QMBN, Karbinci, NKP "Pllaçkovica", Ministria e transportit dhe lidhjeve	2.971.708
Ujësjellës në vendbanimin Kuçicë	QMBN, Karbinci, NKP "Pllaçkovica" dhe banorët	2.781.425
Rrugë lokale deri në Oxhali	Zyra për rajone të pazhvilluara	7.290.000
Pajisje për NKP "Pllaçkovica"	USAID	652.500
Përmirësim i furnizimit me ujë në Karbincë	Karbinci, NPK "Pllaçkovica", Ministria e transportit dhe lidhjeve	3.495.907
Përmirësim i furnizimit me ujë në Radanje	Karbinci, NKP "Pllaçkovica", Ministria e transportit dhe lidhjeve	859.284
Asfaltim i rrugës deri te lokaliteti arkeologjik Bargalla	SIP 3, Ministria e transportit dhe lidhjeve, KFV	2.022.913
Pyllëzim në Znaçka, Ballvani i Epërm	SIP 3, Ministria e transportit dhe lidhjeve, KFV	1.537.149
Rruga deri në Kallauzli	Zyra për rajone të pazhvilluara	2.022.913
Riparim i rrjetit të ujësjellësit në Argulicë	Karbinci, NKP "Pllaçkovica"	942.460
Riparim i rrjetit të ujësjellësit në Krupishtë	Karbinci, NKP "Pllaçkovica", USAID	3.327.200
Riparim i urrës në lumin Bregallnicë	Banka Botërore, Karbinci	3.338.400
Riparim i shkollës në Kuçicë	SIP 3, Ministria e transportit dhe lidhjeve, KFË	3.654.588
Kanalizim në Ballvan i Poshtëm	SIP 3, Ministria e transportit dhe lidhjeve, KFË	5.448.747
Kanalizim në Karbincë	Karbinci, NKP "Pllaçkovica", Ministria e arsimit, CARDS	148.676
Kanalizim në Krupishtë	SIP 3, Ministria e transportit dhe lidhjeve, KFË	8.991.328
Kanalizim me stacion pastrues në Tarincë	Karbinci, NKP "Pllaçkovica", CARDS	20.730.754

Komuna e Kërçovës

Општина Кичево

Adresa e selisë:
rr. "Boris Kidriç", nr. 1
6250 Kërçovës

Kontakti:
tel. 045/223-001
faksi 045/223-100

e-mail:
gradonacalnik@kicevo.gov.mk

Vendndodhja: Maqedonia Jugperëndimore

Numri i banorëve:	**30.138**
Numri i vendbanimeve:	
Qytete:	**1**
Fshatra:	**6**
Numri i bashkësive lokale:	**17**
Sipërfaqja:	**49 км²**
Dita e komunës:	11 Shtatori

Struktura e popullatës

Maqedonas	53.55%
Shqiptarë	30.53%
Turq	8.06%
Romë	5.41%
Vlleh	0.25%
Serbë	0.29%
Boshnjakë	0.02%
Të tjerë	1.89%

Të dhëna statistikore nga regjistrimi i fundit në vitin 2002

Përshkrimi i komunës

Kërçova ndodhet në pjesën jugperëndimore të RM-së në lartësi mbidetare prej 620-650 metra. Territori i Kërçovës është një tërësi e caktuar e rrethuar me male të larta. Posedon pasuri të resurseve natyrore. Dendësia e popullatës është 1000 banorë në 1 kilometër katrorë.

Zhvillimi ekonomik lokal (ZHEL)

Strategjia për zhvillim ekonomik lokal

2005-2009

Përparësitë kryesore konkurruese të komunës

Me 51346 Ha pyje rajoni i Kërçovës është më i pasuri në Maqedoni; Kërcova disponon me pasuri xeherore; Rajoni i Kërçovës disponon me resurse të mëdha ujore.

Prioritetet kryesore për zhvillimin ekonomik lokal

Inicim i zhvillimit të turizmit lokal; Krijim i ekonomisë konkurruese në biznesin privat; Kontribut për infrastrukturë ekonomike, komunale dhe sociale; Krijim i kornizës për shfrytëzim të drejtë të resurseve natyrore; Efikasitet i zmadhuar i VL dhe sektorit privat.

Degët kryesore ekonomike

Industria për përpunimin e metaleve; ndërtimtaria; xehetaria.

Subjekte afariste në komunë: 2208

Buxheti i komunës

Buxheti i komunës në vitin 2004: 56.370.000 (den.)
Buxheti i komunës për vitin 2005: 83.251.448 (den.)

Plani i aksionit ekologjik lokal (PAEL)

Problemet kryesore ekologjike të komunës

Mosekzistimi i deponisë adekuate.

Struktura dhe skema organizative e NJVL

Kryetari i komunës:
Vlladimir Toleski
tel. zyrtar: 045/223-001; 070/221-150
mandati me radhë: 1
nga: 2005 deri më: 2009

I lindur më 6.6.1945 në Kërçovë. Shkollën fillore dhe të mesme i ka mbaruar në Kërçovë. Inxhinier i diplomuar në Tuzëll. Nga viti 1973 punon në xeheroren Tajmishte si inxhinier. Në vitin 1987 emërohet drejtor në "Tajmishte", ndërsa nga viti 1997 emërohet drejtor i përgjithshëm. Kryetar i organizatës studentore, anëtar i këshillit ekzekutiv të Fakultetit të Tuzllës. Dekoratë për menaxher më të suksesshëm në POS RZH Shkup, anëtar i këshillit drejtues të NP "Elektrodistribucion", anëtar i këshillit drejtues në universitetin "Qirili dhe Metodi". Kryetar i odës rajonale ekonomike të komunës së Kërçovës, anëtar i këshillit ekzekutiv të Odës Ekonomike të Maqedonisë.

Kryetari i Këshillit:
Lupçe Petkovski – Sheqerko
mandati me radhë: 1
nga: 2005 deri më: 2009

Këshilltarë:
Ivanço Bozhinoski - Kërçova
Elena Poposka - Kërçova
Slavica Kitanoska - Kërçova
Aleksandar Qiplakoski - Kërçova
Nada Nikoloska - Kërçova
Eshtref Qukoski - Kërçova
Krume Dabeski - Kërçova
Leonora Ilieska - Kërçova
Milorad Janaqievski - Kërçova
Bedrudin Telak - Kërçova
Lupçe Petkoski-Sheqerko - Kërçova
Dashmir Limani - Kërçova
Zulbie Bekteshi - Kërçova
Shpëtim Pinjoli - Trapçin Dol
Dashmir Sulaj - Kërçova
Mena Pejoska - Kërçova
Lube Tomeski - Kërçova
Maja Lazareska - Kërçova
Vladimir Aleksoski - Kërçova

Këshillat e bashkësive lokale/urbane në komuna:
Pashino - Islam Rustemi
Çiflik - Dimitar Kosteski
Deveana - Blazhe Dimitrioski
Karposh - Stojan Spasenoski
Qendër - Mladen Temelkoski
Kalenderica 1 - Branko Jakimoski
Varosh - Toni Petreski
Konjski Livadi - Vladimir Momiroski
Biçinc - Ahmed Mora
Knezhin - Dragan Minoski
Kalenderica 2 - Slobodan Filiposki
Mamudovc - Idriz Tairi
Lazarovc - Cvetan Stojkoski
Trapcin Dol - Rufet Ajroja
Rashtan - Stole Sofronieski
Osoj - Zhivko Shirgoski
Bala Maalo - Xhavid Mehmedi

Gjithsej të punësuar në NJVL: 61
Struktura (sipas arsimimit): fillor: 6; i mesëm: 30; i lartë: 5; sipëror: 20
Struktura (sipas përkatësisë etnike): maqedonas: 54; shqiptarë: 5; turq: 2;
Struktura (numri i grave të punësuara – përfaqësimi gjinor): meshkuj: 31; gra: 30;

Skema organizative në NJVL (sektorët dhe departamentet)

SEKTORËT

- Për urbanizëm, veprimtari komunale dhe mbrojtjen e ambientit jetësor
- Për punë juridike dhe të përgjithshme

DEPARTAMENTET

- Për urbanizëm dhe mjedis jetësor
- Për punë komunale
  Udhëheqës: Sreten Janakievski tel: 045/223-001
- Për punë të përgjithshme
- Për buxhet dhe financa
- Për punë normative dhe juridike

Indeksi i NJVL

Ndërmarrja komunale publike: Aktive
Emri i NKP-s: NKP "Komunalec"

Adresa e NKP
rr. "Industriska", pn
6250, Kërçovë

Kontakti:
tel: 045/223-555,
faksi: **045/223-444,**

Drejtor
Mile Kragueski
Gjuhë e huaj: anglisht
përkatësia etnike: maqedonas
tel. zyrtar: 070/223-359
mandati me radhë: 2

Numri i të punësuarve në NKP: 150

Arsimi:

Arsimi fillor:
SHF "Vladimir Polezhinoski"
SHF "Kuzman Josifoski Pitu"
SHF "Sande Shterjoski"

Arsimi i mesëm:
UCSO "Mirko Mileski" – Kërçovë

Mbrojtja shëndetësore:

Qendra ndër komunale për mbrojtje sociale
Enti për mbrojtje shëndetësore - Manastir - RE për mjekësi preventive - Kërçovë
OPSH Qendra mjekësore Kërçovë

Kulturë:

Universiteti i punëtorëve "Krste Petkov Misirkov"
Qendra për aktivitetet kulturore – shkencore "Koço Racin" – Kërçovë
Muzeu i Maqedonisë Perëndimore në LNC

Shërbimi zjarrfikës:

Njësia territoriale zjarrfikëse – Kërçovë
tel: 045/220-835; 193

Informata:
Bashkëpunëtor për marrëdhënie me publikun
Personi për kontakt: Darko Belevski
tel: 045/223-001 faksi: 045/223-100
e-mail: darko@kicevo.gov.mk

Sektori qytetar

Bashkëpunimi me organizatat qytetare

- Shoqata për personat fizikisht invalid
- Shoqata ekologjike "Studencica"
- CPIVO

Projekte në rrjedhë, vlera dhe donatori i tyre

Projekti	Donatori	Buxheti (USD)
Ndërrimi i instalimit elektrik në gjimnaz	USAID	35.000
Ndërtimi i kanalizimit fekal në rr. Boris Kidriç	Banka Botërore	50.000
Ndërtimi i kanalizimit fekal në rr. Boris Kidriç	UNDP	50.000
Krijimi i punësimit	UNDP	50.000
Projekti për punësimin e të rinjve dhe kuadrove me arsim të lartë	UNDP	16.000
Zbukurimi i lumit Mushica	UNDP/DAI	50.000
Fondi për zhvillim ekonomik të komunave (faza e dytë)	UNDP	220.000

Projekte me të rëndësishme të realizuara

Projekti	Investitori	Buxheti
Zhvillim i kapacitetit të vetëqeverisjes lokale – krijim i klimës së volitshme ekonomike	UNDP	500.000 USD
Stacioni për monitorim të ndotjes së ajrit	Ministria e mjedisit jetësor	220.000 euro
Programi për përkrahjen e NVM 1 dhe 2	UNDP	45.000 USD
Janë realizuar 6 projekte me të cilët është përkrahur zhvillimi lokal ekonomik	UNDP	120.000 USD
Revitalizim i Kitino Kalas	Banka Botërore	55.000 euro
Riparim i hapësirës në rr. "Stoja Bozhinoski"	UNDP	20.000 USD
Riparim i sallës sportive Jançica	IOM	70.000 USD
Fusha sportive në rr. "Goce Dellçev"	IOM	53.000 USD
Strategji për zhvillimi e rajonit të Kërçovës	Banka Botërore	40.000 USD
Rrugë për vendbanimin Krushinë	UNDP	22.000 USD
Fondacioni IKTC	UNDP	5.000 euro

Projekte të planinikuara

- Kanalizimi atmosferik për ujitje të rrugës rezerve të stacionit të hekurudhës
- Furnizimi me ujë në lagjen Bala
- Rruga lokale deri në Knezhin
- Rruga lokale për Rashtan
- Revitalizimi i Kalasë së Kitinos
- Rregullimi i shtratit të lumit Zajashka
- Rrugë e banesave te Shtëpia e pleqve
- Rrugë të banesave Mito Joveski
- Rregullimi i rajonit qendror të qytetit
- Kanalizimi fekal në lagjen 22 Dhjetori
- Kanalizimi fekal mbi Pashino

Komuna e Konçes

Општина Кончe

Adresa e selisë:
Komuna Konçe
n.p. 2424

Kontakti:
tel. 032/630-325
faksi 032/630-325

e-mail:
opstinakonce@mt.net.mk
faqja e internetit:
www.konce.gov.mk

Vendndodhja: Pjesa juglindore e Maqedonisë

Përshkrimi i komunës

Komuna është vendosur mes malit Gradeshka, Koneçka dhe Smrdeshnik, ndërsa është e rrethuar me komunat e Shtipit, Negotinës, Demir Kapisë, Vallandovës, Strumicës, Vasilevës dhe Radovishit. Sipas karakteristikave të saja morfologjike, ajo paraqet mjedis të veçantë natyror gjeografik. Ajo është komunë bujqësore-blegtore dhe disponon me tre akumulacione artificiale.

Zhvillimi ekonomik lokal (ZHEL)

Përparësitë kryesore konkurruese të komunës

Mjedis i pastër ekologjik pa ndotës; Prodhimi i duhanit me cilësi të lartë i tipit jaka; Pemëtaria, vreshtaria dhe degë të tjera bujqësore; Zhvillimi i turizmit malor dhe të fshatit.

Prioritetet kryesore për zhvillimin ekonomik lokal

Hapja e kapaciteteve të reja ekonomike; Ndërtimi i infrastrukturës e cila do të ketë komunikim më të madh mes komunës së Konçes dhe komunave tjera.

Degët kryesore ekonomike

Bujqësia; Blegtoria, Pemëtaria.

Subjekte afariste në komunë: 60

Buxheti i komunës

Buxheti i komunës në vitin 2004: 10.982.000 (den.)
Buxheti i komunës për vitin 2005: 11.924.000 (den.)

Plani i aksionit ekologjik lokal (PAEL)

Problemet kryesore ekologjike të komunës

Hedhja e mbeturinave nga ana e amvisërive.

Numri i banorëve:	3.536
Numri i vendbanimeve:	
Qytete:	0
Fshatra:	14
Numri i bashkësive lokale:	10
Sipërfaqja:	237 km²
Dita e komunës:	12 Korriku

Struktura e popullatës

Maqedonas	85.11%
Shqiptarë	0.00%
Turq	14.73%
Romë	0.00%
Vlleh	0.00%
Serbë	0.08%
Boshnjakë	0.00%
Të tjerë	0.08%

Të dhëna statistikore nga regjistrimi i fundit në vitin 2002

Struktura dhe skema organizative e NJVL

Kryetari i komunës:
Stojan Lazarev
Gjuhë e huaj: anglisht
përkatësia politike: VMRO-DPMNE
tel. zyrtar: 032/630-325
mandati me radhë: 2
nga: 2000 deri më: 2009

Ka lindur më 09.01.1964 në Konçe. Është inxhinier-teknolog i diplomuar – grupi i inxhinierisë bio-teknologjike në UQM Shkup. Pronar i një ndërmarrje private nga 1990 deri më 1999. Pastaj drejtor i Byrosë për punësim në Radovish deri në vitin 2000. I martuar dhe baba i dy fëmijëve.

Kryetari i Këshillit:
Sllobodan Spasov
përkatësia politike: VMRO-DPMNE
mandati me radhë: 1
nga: 2005 deri më: 2009

Këshilltarë:
Spaso Trajçev – Dedino
Aco Trajkov – Dedino
Mile Ristov – Gabrovci
Abdi Abdiev - Konçe
Stojanço Georgiev – Konçe
Danço Zdravev – Lipoviq i Poshtëm
Sllavço Petrov – Rakitec
Gjorgji Todorovski – Rakitec

Këshillat e bashkësive lokale/urbane në komuna:

BL Bela Reka – Skorusha –
BL Mantovo – Zagovc –
BL Mantovo – Garvan –
BL Jovan Zanev – Lipviq i Epërm – Dobre Ristov
BL Crvena Zastava – Lubnica – Dimço Dimov
BL Serta, f. Konçe – Stojçe Ristov
BL Lubin Ackov, f. Gabrevc – Stojçe Bozhinov
BL Smrdeshnik, f. Dedino – Avo Georgiev
BL Gorica, f. Rakitrc – Slavço Petrov
BL Bela Reka, f. Lipoviq i Poshtëm – Goce Manev

Gjithsej të punësuar në NJVL: 4
Struktura (sipas arsimimit): fillor:1; sipëror:3.
Struktura (sipas përkatësisë etnike): maqedonas: 4;
Struktura (numri i grave të punësuara – përfaqësimi gjinor): meshkuj: 3; gra: 1;

Indeksi i NJVL

Ndërmarrja komunale publike: Aktive
Emri i NKP-s: Llakavica

Adresa e NKP
n.p. **2424**

Kontakti:
tel: 032/649-452,

Drejtor
Aco Mitev
përkatësia etnike: maqedonas
tel. zyrtar: 032/649-542
mandati me radhë: 2
Numri i të punësuarve në NKP: -

- **Arsimi:**

Arsimi fillor:
SHF "Goce Dellçev" - Konçe

- **Mbrojtja shëndetësore:**

Stacioni shëndetësor, pika Konçe

Skema organizative në NJVL (sektorët dhe departamentet)

DEPARTAMENTET

- Për veprimtari komunale, urbanizëm dhe mbrojtjen e ambientit jetësor
  Udhëheqës: Bllagoj Jovanov
  tel: 070/357-965
  opstinakonce@mt.net.mk
- Për punë juridike, të përgjithshme dhe financiare
  Udhëheqës: Tinka Angellova
  tel: 032/630-325
  tinkangelova@yahoo.com

Projekte në rrjedhë, vlera dhe donatori i tyre

Projekti	Donatori	Buxheti
Mbindërtimi i rrugës lokale Gabrovc- Vrashticë e P.		
Rregullimi i lumit në Konçe	UNDP dhe komuna Konçe	3.600.000 denarë

Projekte më të rëndësishme të realizuara

Projekti	Investitori	Buxheti
Asfaltimi i rrugëve në vendbanime	Projekt për zhvillimin e komunave	3.200.000 denarë
Kanalizimi i Lipviqit të Poshtëm	SIP	7.500.000 denarë
Kanalizimi në Rakitec	SIP	6.000.000 denarë
Rruga lokale Gabrovc – Vrashticë e Poshtme	KARDS	34.000.000
Mbjellja e 7000 drurëve	SIP	2.700.000 denarë
Rregullimi i lumit në Konçe	SIP	2.500.000 denarë
Sistemi për furnizim me ujë në Lipoviq të Epërm	SIP, shitja e Telekomit	4.900.000 denarë

Projekte të planinikuara

- Mbindërtimi i ujësjellësit në Lipoviq të Epërm;
- Mbindërtimi i kanalizimit në Dedino;
- Ndërtimi i rrugëve në Konçe;
- Ndërtimi i kanalizimit fekale në Lubnicë dhe Gabrevc;
- Meremetimi i ujësjellësit në Dedino.

Sektori qytetar

Bashkëpunimi me organizatat qytetare

- Shoqata e peshkatarëve dhe gjuetarëve Konçe
- Shoqata e pemëtarëve Konçe
- Shoqata e blegtorëve Konçe
- Shoqata e prodhuesve të duhanit Konçe
- Shoqata e grave Konçe

Komuna e Koçanës

Општина Кочани

Adresa e selisë:
„Rade Kratovçe“ nr. 1
f.p. 38, 2300 Koçana

Kontakti:
tel. 033/274-001
faksi 033/273-542

e-mail:
info@kocani.gov.mk

faqja e internetit:
www.kocani.gov.mk

Vendndodhja: Maqedonia Lindore

Numri i banorëve:	38.092
Numri i vendbanimeve:	
Qytete:	1
Fshatra:	27
Numri i bashkësive lokale:	16
Sipërfaqja:	382 km²
Dita e komunës:	7 Shtatori

Struktura e popullatës

Maqedonas	93.12%
Shqiptarë	0.00%
Turq	0.83%
Romë	5.12%
Vlleh	0.51%
Serbë	0.18%
Boshnjakë	0.01%
Të tjerë	0.23%

Të dhëna statistikore nga regjistrimi i fundit në vitin 2002

Përshkrimi i komunës

Koçana ndodhet 120 km larg Shkupit, në pjesën lindore të RM-së. Ndodhet në pjesën veriore të fushës së Koçanës. Fusha e Koçanës shtrihet në lindje – perëndim dhe mbulon sipërfaqe prej 400 km2, me lartësi mbidetare prej 330 metra. Kufizohet me komunat: Vinicë, Zërnvoc, Çeshinovë-Obleshevë, Probishtip, Kratovë, Kriva Pallankë dhe Makedonska Kamenicë. Para luftës së Dyte Botërore Koçana ka qenë qytet i vogël provincial i njohur sipas orizit. Sot Koçana është rritur në qytet modern me infrastrukturë të ndërtuar plotësisht, rruge të gjera dhe të ndriçuara, fabrika, qendër tregtare, sipërfaqe të gjelbëruara, ndërsa kjo është arritur me aplikimin e zgjidhjeve moderne për planifikim dhe estetikë.

Zhvillimi ekonomik lokal (ZHEL)

Strategjia për zhvillim ekonomik lokal

Po, për periudhën prej vitit 2002 deri në vitin 2007.

Përparësitë kryesore konkurruese të komunës

Malet e Osogovës trajtohen si pasuri nacionale dhe ndodhen 20 km në veri te Koçanës në lartësi mbidetare prej 1640 m. Në malet e Osogovës ndodhet qendra turistike Ponikva ku ka dy ski ashensorë, ski shtigje, 2 motele dhe pushimore për fëmijë. Duke pasur parasysh parakushtet natyrore dhe klimën e volitshme Ponikva është vend i bukur për zhvillim të turizmit veror dhe dimëror; potenciali termo-mineral i cili është i rëndësishëm për këtë rajon nga aspekti i temperaturës 78 shkalle. Sistemi gjeotermal krijon mundësi për shfrytëzim të gjerë me efekte të rëndësishme energjetike, ekologjike dhe ekonomike. Momentalisht uji gjeo-termal shfrytëzohet për ngrohjen e oranzherive në bujqësi, ngrohje qendrore e një pjese të Koçanës si edhe për ujin mineral me karakteristika në veçanti të mira për shëndetin e njeriut. Kushtet e mira natyrore dhe agroteknike për zhvillimin e bujqësisë në Komunën e Koçanës. Pjesa më e madhe e tokave punuese ujiten nëpërmjet objekteve akumuluese dhe rrjetit për ujitje. Orizi është kultura më e rëndësishme bujqësore me traditë shumëvjeçare dhe me cilësi të lartë.

Prioritetet kryesore për zhvillimin ekonomik lokal

Zhvillimi i ndërmarrjeve të vogla dhe të mesme nëpërmjet themelimit të Agjencisë rajonale për zhvillim dhe përkrahje te NVM, e cila do të shërbejë si lidhje për partnerët lokal, organet e vetëqeverisjes lokale nga njëra anë, dhe sektori privat, nga ana tjetër, do të kontribuojë për përforcimin e ekonomisë dhe konkurrencës lokale në rajonin tonë; Zhvillim i bujqësisë nëpërmjet prodhimit të prodhimeve ekologjike në rajonet malore: thanat, patatja; Ndërtimi i kapaciteteve përpunuese; Prodhimtaria nëpër oranzheritë të prodhimeve të hershme të vreshtarisë me shfrytëzimin e ujit të ngrohtë; Zhvillimi i turizmit alternativ nëpërmjet definimit të strategjisë për zhvillimin e sektorit turistik në komunën e Koçanës dhe rajonit në 10 vitet e ardhshme si dhe identifikimi i programit për aktivitete të cilat duhet të realizohen në afat të shkurtë dhe të mesëm, duhet të sjellë deri në zmadhimin e përfitimeve ekonomike, sociale dhe ekologjike në sektorët që janë pjesë nga industria turistike.

Struktura dhe skema organizative e NJVL

Kryetari i komunës:
Ljubomir Janev
Gjuhë e huaj: anglisht
përkatësia politike: LSDM
tel. zyrtar:
mandati me radhë: 2
nga: 2000 deri më: 2009

Ka lindur në Koçanë më 24 dhjetor të vitit 1962. Shkollimin fillor dhe të mesëm e kreu në Koçanë. Ka mbaruar Fakultetin e Ndërtimtarisë në Shkup. Punësimi i parë është në Ndërmarrjen e ndërtimtarisë Beton, në pozitën e inxhinier i objekteve. Gradualisht avancohet, dhe bëhet drejtor teknik në Beton në vitin 1996, ndërsa në vitin 1998 bëhet drejtor i përgjithshëm i Betonit nga Koçani. Në vitin 2000 fiton në zgjedhjet lokale për kryetar të komunës së Koçanit. Në vitin 2002 bëhet ministër i Mbrojtjes së Mjedisit Jetësor dhe Planifikimit Hapësinor. Në vitin 2004 bëhet drejtor i Agjencisë për rajonet jo aq të zhvilluara. Në prill të vitit 2005 për herë të dytë kandidohet për kryetar të komunës dhe fiton në zgjedhjet lokale.

Kryetari i Këshillit:
Gjeorgi Petrov
përkatësia politike: AD
tel. zyrtar: 075/737-988
mandati me radhë: 1
nga: 2005 deri më: 2009

Këshilltarë:
Vanço Kocev – Koçana
Ratko Hristov - Koçana
Dobre Andov - Koçana
Valerija Manasieva – Orizare
dr. Nikole Serafimov - Koçana
Sonja Atanasova - Koçana
Rami Veliov - Koçana
Zhaklina Filipova-Cveçaroska - Koçana
Gjeorgji Petrov - Koçana
Zvonko Georgiev - Koçana
Beti Kuzmanovska - Koçana
Lupço Stoilkov - Koçana
Kiril Dimitriev – Orizare
Spiro Georgiev - Koçana
Zvonko Mitkov – Orizare
Aco Stojanov - Koçana
Aleksandar Eftimov - Koçana
Simeon Paunov - Koçana
Ognjan Joviq - Koçana

Këshillat e bashkësive lokale/urbane në komuna:
Niviçani – Vlatko Mitrov
Kostin Dol – Mite Stojanov
Beli – Zlate Danev
Rade Kratovçe – Banço Zahariev
Roza Petrova – Blagoj Danilov
Lupço Santov – Rozalinda Georgieva
Grdovc – Stoço Trajanov
Trkanje – Zoran Borisov
22 Tetori – Kostadin Mitev
Strasho Erbapçe – Milan Angelov
Pripor – Simeon Georgiev
Polaci – Spase Sokolov
Gjeneral Apostolski – Dimitar Kostadinov
Pasaxhikovë – Ançe Velkov

Gjithsej të punësuar në NJVL: 48
Struktura (sipas arsimimit): fillor:4; i mesëm: 16; i lartë: 2; sipëror:26.
Struktura (sipas përkatësisë etnike): maqedonas: 47; romë: 1;
Struktura (numri i grave të punësuara – përfaqësimi gjinor): meshkuj: 28; gra: 20;

Skema organizative në NJVL (sektorët dhe departamentet)

SEKTORËT

- Për planifikim dhe zhvillim
  Udhëheqës: Zoran Manasiev **tel:** 033/273-235
  zozauma@mt.net.mk
- Për urbanizëm dhe mbrojtjen e ambientit jetësor, rregullimin dhe mirëmbajtjen e truallit për ndërtim dhe ndërtimi e mirëmbajtja e rrugëve lokale dhe rrugëve
  Udhëheqës: Vlatko Dimitrov **tel:** 070/213-952
- Për financim të buxhetit, kontabilitet, tatime, taksa dhe kompensime
  Udhëheqës: Irina Haxhieva
  tel: 033/274-929
  irina.hadzieva@mt.net.mk
- Për punë juridike, veprimtari publike dhe të përgjithshme
  Udhëheqës: Milka Aleksandrova
  tel: 033/272-148

DEPARTAMENTET

- Për zhvillim ekonomik lokal dhe bashkëpunim ndërkufitar, për zhvillim dhe eksploatim të GIS
- **Udhëheqës**: Sashko Stoimenov
  tel: 075/433-602
- Për truall ndërtimi dhe rrugë lokale
- Për punë komunale
  Udhëheqës: Aleksandar Gicov
- Për urbanizëm dhe mbrojtjen e ambientit jetësor
  Udhëheqës: Divna Cekova
- Për tatime, taksa dhe kompensime
- Për financim të buxhetit dhe kontabilitet
- Për veprimtari publike
  Udhëheqës: Petre Efremoski
  tel: 033/274-001
- Për punë juridike dhe të përgjithshme
- **Udhëheqës**: Venco Bojlov
  tel: 033/274-249

Indeksi i NJVL

Ndërmarrja komunale publike: Aktive
Emri i NKP-s: NKP Ujësjellësi

Adresa e NKP
rr. „Ivan Milutinoviq“ nr. 64
f.p. 37, 2300 Koçanë

Kontakti:
tel: 033/279-101,
faksi: **033/270-402,**
e-mail: kjpvodovod@mt.net.mk

Drejtor
Lupço Beliçev
përkatësia etnike: maqedonas
tel. zyrtar: 070/336-284
mandati me radhë: 1
Numri i të punësuarve në NKP: 244

Arsimi:

Arsimi fillor:
SHF “Klimenti i Ohrit” – Orizare dhe SHR në f. Pribaçevë
SHF “Malina Pop Ivanova” – Koçana
SHF “Nikola Karev” – Koçanë dhe SHR në f. Trkanje dhe f. Podlog
SHF “Qirili dhe Metodi” – Koçana dhe SHR në f. Beli dhe f. Grdovc
SHF “Rade Kratovçe” – Koçana dhe SHR në f. Niviçani
SHF “Rade Kratovçe” në f. Niviçani

Arsimi i mesëm:
SHMSH “Qoshe Viqintiev” – Koçana
SHMSH “Lupço Santov” – Koçana

Mbrojtja shëndetësore:
Qendra mjekësore Koçana

Kulturë:
Qendra për krijimtari fëmijërore
SHFM “Stevan Mokranjac”
Biblioteka “Iskra”
Qendra multikulturore
QK “Beli Mugri”

Shërbimi zjarrfikës:
Njësiti territorial i zjarrfikësve – Koçana
tel: 193 faksi: 033/271-193

Informata:
Qendra për informim
Kontakt personi: Vasil Angelov
tel: 033/274-045

Sektori qytetar

Bashkëpunimi me organizatat qytetare

- SHE “Zdrav zhivot”
- Svetla idnina
- Qendra për Iniciativa Qytetare Evropiane
- Oktagon
- Të barabartë për të gjithë
- Lëvizja për Zhvillim të Qëndrueshëm

Projekte në rrjedhë, vlera dhe donatori i tyre

Projekti	Donatori	Buxheti
Asfaltimi i rrugëve në lagjen Draçeviq	USAID, DAI, MDV	60.000 dollarë
Asfaltimi i rrugëve në f. Gorni Polog dhe ndërtimi i rrjetit të kanalizimit në lagjen “Çezmja e Usos”	Banka Botërore	32.584 dollarë
Punësimi i të rinjve me arsim të lartë	UNDP	20.000 dollarë
Ndërtimi i parkut të fëmijëve në f. Mojanc dhe sanimi i sanitareve në shkollë	Banka Botërore	14.327 dollarë
PEG	UNDP	25.000 dollarë
Sanimi i sanitareve në shkollë	Banka Botërore	21.775 dollarë

Projekte me të rëndësishme të realizuara

Projekti	Investitori	Buxheti
Ndërtimi i kanalizimit fekal dhe rrugëve në “Industrinë e lehtë”	UNDP, Ministria e Transportit dhe Lidhjeve	33.000
Ndërtimi i kanalizimit fekal në rr. “Stamen Manov”	QMBN, IOM-CBI	66.000
Përpunimi i LEAP të komunës	Ministria e Ambientit Jetësor	5.000
Pyllëzimi i 15 ha në Vojnovicë, Osogovë	KFV Gjermani SIP-2	39.560
Pastrimi i deponimeve të egra në M-27 dhe drejt Osogovës	Ministria e Ambientit Jetësor	5.000
Studimi për zvogëlimin e humbjes së ujërave	Fondi i ujërave të RM-së	10.000
Rregullimi i shtratit të Kriva Rekës nga ura e makinerisë deri te pishina	KFV Gjermani SIP-2	172.798
Rregullimi i vendit për piknik “Pylli i Goces”	Ministria e Ambientit Jetësor	9.000
Kanalizimi fekal në f. Trkanje	Banka KFV Gjermani SIP-2	164.395
Rregullimi i hortikulturës së përmendores së lirisë	Ministria e Ambientit Jetësor	27.900

Projekte të planinikuara

- Agjencia për zhvillim dhe mbështetje të NMV;
- Agjencia për zhvillim dhe promovim të turizmit në Koçanë dhe rajon;
- Përpunimi i Agjendës 21 për komunën e Koçanës;
- Themelimi i biznes-inkubatorit.

Komuna e Kratovës

Општина Кратово

Adresa e selisë:
„Mareshal Tito“ p.n.
1360 Kratovë

Kontakti:
tel. 031/481-202
faksi 031/481-335

e-mail:
opstina_kratovo@
yahoo.com

Vendndodhja: Gjendet në pjesën verilindore të R. Maqedonisë

Numri i banorëve:	10.441
Numri i vendbanimeve:	
Qytete:	1
Fshatra:	30
Numri i bashkësive lokale:	28
Sipërfaqja:	376 км^2
Dita e komunës:	24 Shkurti*

* Shën Gjergji i Kratovës

Struktura e popullatës

Maqedonas	97.99%
Shqiptarë	0.00%
Turq	0.08%
Romë	1.45%
Vlleh	0.01%
Serbë	0.31%
Boshnjakë	0.00%
Të tjerë	0.16%

Të dhëna statistikore nga regjistrimi i fundit në vitin 2002

Përshkrimi i komunës

Komuna e Kratovës ndodhet në pjesën verilindore të Maqedonisë në rrëzën e Maleve të Osogovës. Komuna kryesisht është rajon malor. Në histori është i njohur si qytet xehetar dhe disponon me xehe për jometale, xehet e njohura të kuarcit “sileks”, pastaj kuarc natyror, granit dhe jometale tjera. Kratova nga komunë agrare deri në vitin 1945 zhvillohet në komunë industriale dhe xeherore të cilat bëhen degë bartëse të komunës. Bartës të zhvillimit janë KXI “Sileks”, fabrika “Idnina”, konfeksionet, etj. Ky zhvillim sot është në stagnacion. Me rrugën rajonale Stracin – Kratovë – Probishtip, komuna lidhet me drejtimet rrugore Kumanovë – Kriva Pallankë dhe Shkup – Veles – Shtip. Në fazë të ndërtimit është hekurudha ndërkombëtare nëpër luginën e lumit Kriva Reka kah Bullgaria. Monumentet kulturore – historike komunës i japin domethënie të veçantë (kullat mesjetare nga guri dhe urat, çarshia e hajdutëve, kishat, hamami i vjetër turk), ndërsa nga raritetet natyrore duhet të ceket lokaliteti i kukullave të gurit në f. Kuklicë dhe arti shkëmbor në f. Ternovac.

Zhvillimi ekonomik lokal (ZHEL)

Përparësitë kryesore konkurruese të komunës

Kratova është një nga qytetet më të vjetra në Ballkan dhe i pasur me trashëgimi të pasur kulturore-historike dhe pasuri natyrore, ndërsa në histori njihet si qytet xehetar. Përbërja e terrenit tregon prani të madhe të potencialit gjeo-termal. Si indikacion për prezencën e ujërave gjeotermal paraqitet burimi i ujërave mineral në f. Zheleznicë me temperaturë prej 19 gradëve, si dhe ujërat e gjetur gjeotermal në afërsi të fshatit Topolloviq. Komuna e Kratovës disponon me tokë me potencial të mesëm prodhues, nëpër rrjedhën e Kriva Rekës me bonitet të lartë, ndërsa në pjesët malore me potencial të lartë të pastër për prodhimtari të shëndoshë të kulturave bujqësore dhe të vreshtarisë.

Prioritetet kryesore për zhvillimin ekonomik lokal

Trashëgimia kulturore – historike dhe natyrore paraqet mundësi për zhvillimin e turizmit alternativ dhe transit. Kratova paraqet mundësi për zhvillimin e turizmit alternativ dhe tranzitor; Prania e potencialit gjeotermal për të cilin nevojiten hulumtime plotësuese paraqet potencial për zhvillimin e turizmit me banja dhe prodhimtari bujqësore. Fushat pranë lumit Kriva Reka janë të volitshme për kultura bujqësore. Rajonet malore përveç që ka kushte për prodhimin e prodhimeve të shëndosha bujqësore dhe të vreshtarisë (patate ekologjike, groshë), ka edhe kullosa me cilësi të lartë për kultivimin e kafshëve të mëdha dhe të vogla (deleve, dhive, lopëve); Llojllojshmëria e kafshëve të egra dhe përroskat e shumta paraqesin mundësi për zhvillimin e turizmit të gjahut, peshkimit dhe atij të fshatit.

Degët kryesore ekonomike

Xehetaria; Industria (prodhimi i pliuretinit, prodhimi i patent-mbyllësve dhe pozamanteria për nevojat e industrisë së tekstilit; prodhimi i ujit mineral të gazuar dhe pa gaz dhe lëngjeve, prodhimi dhe përpunimi i uthulltit, verës dhe rakisë; Industria abrazive, prodhimi i lentave për mprehje dhe makinave për të mprehur për industrinë e drurit, konfeksioni); Blegtoria; Tregtia; Hoteleria.

Subjekte afariste në komunë: 340

Buxheti i komunës

Buxheti i komunës në vitin 2004: 17.167.727 (den.)
Buxheti i komunës për vitin 2005: 76.589.795 (den.)

Struktura dhe skema organizative e NJVL

Kryetari i komunës:
Mite Andonovski
përkatësia politike: PSM
tel. zyrtar: 031/481-119
mandati me radhë: 1
nga: 2005 deri më: 2009

I lindur në vitin 1957. Ekonomist i diplomuar me përvojë pune prej 25 vjetësh në sferën e tregtisë dhe mbi 10 vjet si përfaqësues i ndërmarrjes "Sileks" në Sofje dhe në Beograd.

Kryetari i Këshillit:
Marjanço Kolevski
përkatësia politike: VMRO-DPMNE
tel. zyrtar: 031/481-202
mandati me radhë: 1
nga: 2005 deri më: 2009

Këshilltarë:
Ilija Mitevski - Kratova
Vase Ampov - Kratova
Stojan Milanov - Kratova
Dobre Ivanovski - Kratova
Mihail Cvetkov - Kratova
Davço Mitevski - Kratova
Panda Ivanova - Kratova
Elica Lazarevska - Kratova
Marina Bojkovska - Kratova
Tihomir Nikolovski - Kratova
Dushko Pavlovski - Kratova
Sasho Georgievski - f. Turaleva
Anita Cvetanovska - Kratova
Gordana Nakova - Kratova

Këshillat e bashkësive lokale/urbane në komuna:
Blizanci, Kunove dhe Lukove - Vlado Monevski
Zheleznica - Jonçe Velkov
Turalevo - Jonçe Mladenovski
Ketenovo - Ivica Georgievski
Koeuh - Stojadin Tasevski
Straçin - Vidoe Lazarevski
Filipovci - Kirce Dimitriev
Krilatica - Ruse Dodevski
Sakulica - Vidan Angelovski
Vakav - Zhivko Nedelkovski
Shopsko Rudari - Jonçe Ançevski
Kavrak - Zoran Georgievski
Shlegove - Stojan Nasevski
Dimonc - Gute Ilievski
Pandaq - Vlasto Pavlovski
Ternovac - Aco Markov
Tatomir -
Knezhevë - Stojance Mitevski
Gorno Kratovo - Dragi Ivanov

Gjithsej të punësuar në NJVL: 16
Struktura (sipas arsimimit): i mesëm:10; i lartë: 1; sipëror:5.
Struktura (sipas përkatësisë etnike): maqedonas: 16;
Struktura (numri i grave të punësuara – përfaqësimi gjinor): meshkuj: 9; gra: 7;

Plani i aksionit ekologjik lokal (PAEL)

Është përpiluar në vitin 2004 mirëpo i njëjti është në fazë të ndryshimeve.

- **Problemet kryesore ekologjike të komunës**

Trajtimi i ujerave komunale; Trajtimi i mbeturinave komunale; Vetëdija e ulët ekologjike; Degradimi dhe humbja e pyjeve; Erozioni natyror i tokës.

Skema organizative në NJVL (sektorët dhe departamentet)

SEKTORËT

- Sektori për urbanizëm, punë komunale dhe mbrojtjen e ambientit jetësor
  Udhëheqës: Anka Mitevska
  tel: 031/481-202
- Sektori për punë juridike, të përgjithshme dhe shoqërore
  Udhëheqës: Boris Peshov
  tel: 031/481-202

DEPARTAMENTET

- Departamenti për inspektim
- Departamenti për punë komunale, rruge lokale
- Departamenti për urbanizëm dhe mbrojtjen e mjedisit jetësor
- Departamenti për punë shoqërore
- Departamenti për punë juridike dhe te përgjithshme
- Departamenti për financa dhe buxhet

Indeksi i NJVL

Ndërmarrja komunale publike: Aktive
Emri i NKP-s: Ndërmarrja publike për rregullimin e tokës për ndërtim

Adresa e NKP
rr. Mareshal Tito p.n.
n.p. 1360

Kontakti:
tel: 031/481-877,
faksi: **031/481-335,**
e-mail: opstina_kratovo@yahoo.com

Drejtor
Vllado Zaharievski
përkatësia etnike: maqedonas
tel. zyrtar: 031/481-877
mandati me radhë: 4
Numri i të punësuarve në NKP: 3

Arsimi:

Arsimi fillor:
SHF "Koço Racin" – Kratovë

Arsimi i mesëm:
SHMSH "Mitko Penxhukliski" – Kratovë

Mbrojtja shëndetësore:

IPSH "Bebi medika" – Kratova
IPSH dr. Kakashevski – Kratova
IPSH Ordinanca e stomatologjisë së përgjithshme dr. Zhaklina Mitevska – Kratova
Shtëpia e shëndetit Kratovë

Kulturë:

Muzeu i qytetit të Kratovës
Shtëpia e kulturës "Lazar Sofijanov" – Kratovë

Shërbimi zjarrfikës:

NJKZ Kratovë
tel: 031/481-123 faksi: 031/481-123

Sektori qytetar

Bashkëpunimi me organizatat qytetare

- Shoqata e qytetareve "Duart e shkathta", Kratovë: Punime dore të Kratovës – qilimari dhe zhvillim i zanateve
- Hulumtim i artit shkëmbor, Kratovë
- Shoqata – Miqtë e qytetit të Kratovës: Përpunim i reklamave dhe vendosjen e pllakave informative në përmendoret kulturore historike në Kratovë; Shoqata e qytetareve "Duart e shkatha", Kratovë: Punime te Kratovës – qilimari dhe zhvillim i zanateve
- Shoqata e qytetareve – Reka, Kratovë: Eko turizëm Lisec
- Shoqata e qytetareve "Izvor", Kratovë: rregullim i lokalitetit "Kameni kulli", f. Kuklicë
- Qendra për iniciativa të pavarura qytetare, Kratovë; "Mini park qytetar Karshi bavca"; Qendra për informim; Marrëveshja kornize – Paq apo lufte, ku është ardhmëria; Ecim në shekullin 21; Lëvizja qytetare "Mjaft"

Projekte më të rëndësishme të realizuara

Projekti	Investitori	Buxheti
Pajimi i laboratorit të stacionit të filtrit të qytetit	Perspektiva Evropianë	
Ndërtimi i shtëpisë së kulturës në f. Turalevë	AKTED	
Ndërtimi i sheshit dhe rrugëve në f. Prikovc	USAID-OIM-CBI (USAID-IOM-CBI)	
Ndërtimi i trotuareve në qytetin e Kratovës	USAID-OIM-CBI	
Ndërtimi i trotuareve në qytetin e Kratovës; Furnizimi i kontejnerëve për komunën e Kratovës	USAID-OIM-CBI	
Ndërtimi i rrugës "Mitko Dimitrov"	UNDP	
Ndërtimi i rrugëve në f. Shllagevo	AKTED	
Ndërtimi i terrenit sportiv në f. Shllagevo	USAID-OIM-CBI	
Furnizimi i 50 kontejnerëve për nevojat e qytetit	CRS	
Furnizimi i automjetit për ngritjen e kontejnerëve në qytet	Ambasada norvegjeze	
Pllakëzimi i rrugëve në qytet	SIP	300.000 euro
Meremetimi i rrugëve në qytet	EKP	4.100.000 denarë
Stacioni i filtrit "Crni Vrv"	LUIS BERGER	
Gypsjellësi i stacionit të filtrit "Crni Vrv" deri në f. Shopsko Rudari	LUIS BERGER	

Projekte në rrjedhë, vlera dhe donatori i tyre

Projekti	Donatori	Buxheti
Meremetimi dhe zgjerimi i tregut të qytetit	Projekt për zhvillimin e komunave	
Meremetimi i rrjetit të ujësjellësit	KARDS	495.000 euro
Meremetimi i filtër stacionit	MDV	3.263.500 denarë

Projekte të planinikuara

- Ndërtimi i ujësjellësit për lagjet e fshatit;
- Ndërtimi i rrugëve lokale dhe rrugëve të qytetit;
- Mbulimi i tregut të qytetit;
- Rregullimi i shtratit të lumit, ndërtimi i kolektorit dhe stacionit pastrues;
- Sanimi dhe meremetimi i monumenteve kulturore-historike (kullat dhe urat dhe arkitektura e vjetër qytetare);
- Sanimi dhe meremetimi i shkollave.

Komuna e Kriva Pallankës

Општина Крива Паланка

Adresa e selisë:
„Mareshal Tito“ nr.175
1330 Kriva Pallankë

Kontakti:
tel. 031/375-035
faksi 031/375-035

e-mail:
opkp@krivapalanka.gov.mk

faqja e internetit:
www.krivapalanka.gov.mk

Vendndodhja: Pjesa verilindore e Republikës së Maqedonisë. Komuna është e larguar 90 km nga Shkupi.

Numri i banorëve:	20.820
Numri i vendbanimeve:	
Qytete:	1
Fshatra:	33
Numri i bashkësive lokale:	39
Sipërfaqja:	481 км^2
Dita e komunës:	8 Tetori

Struktura e popullatës

Maqedonas	96.06%
Shqiptarë	0.00%
Turq	0.01%
Romë	3.21%
Vlleh	0.01%
Serbë	0.49%
Boshnjakë	0.01%
Të tjerë	0.21%

Të dhëna statistikore nga regjistrimi i fundit në vitin 2002

Përshkrimi i komunës

Komuna e Kriva Pallankës ndodhet në pjesën verilindore të Maqedonisë. Përfshinë një hapësirë përgjatë dy vijave kufitare. Në veri kufizohet me Serbinë dhe Malin e Zi, ndërsa në verilindje me Bullgarinë. Qyteti është themeluar në vitin 1634 gjatë sundimit të vezirit turk Bajram Pasha. Hapësira qytetare urbanistike shtrihet në dy brigjet e lumit Kriva Reka dhe mbulon hapësirë prej 330 ha. Komuna ka klimë kontinentale dhe në pjesën më të madhe është vend malor si pjesë e Maleve te Osogovës.

Zhvillimi ekonomik lokal (ZHEL)

Strategjia për zhvillim ekonomik lokal

Për periudhën prej vitit 2003 deri më 2007

Përparësitë kryesore konkurruese të komunës

Përfshinë hapësirë në dy vija kufitare. Në veri kufizohet me Serbinë dhe Malin e Zi, ndërsa në verilindje me Bullgarinë. Karakteristikat klimatike dhe struktura e reliefit japin mundësi te gjera për investim në bujqësi; Në territorin e komunës ndodhen më shumë vende të pasura me xehe të metaleve dhe jometaleve.

Prioritetet kryesore për zhvillimin ekonomik lokal

Përkrahje bizneseve ekzistuese dhe zhvillim të ndërmarrjeve të vogla dhe të mesme; Përmirësim i infrastrukturës në funksion të zhvillimit lokal ekonomik të komunës dhe cilësisë së jetesës; Zhvillim i bujqësisë, pylltarisë, ekonomisë se ujerave, turizmit, tregtisë dhe shërbimeve.

Degët kryesore ekonomike

Xehetaria; Industria e tekstilit; Bujqësia, blegtoria, pylltaria.

Subjekte afariste në komunë: 487

Buxheti i komunës

Buxheti i komunës në vitin 2004: 21.343.000 (den.)
Buxheti i komunës për vitin 2005: 58.386.868 (den.)

Plani i aksionit ekologjik lokal (PAEL)

Ka për periudhën 2003 – 2010.

Problemet kryesore ekologjike të komunës

Rrjedhja e ujerave fekale në hapësirë; Numri i madh i deponive jo legale në qytet dhe mjediset rurale; Xeherorja për plumb dhe zink “Toranica”.

Struktura dhe skema organizative e NJVL

Kryetari i komunës:
Dragi Trajçevski
përkatësia politike: LSDM
tel. zyrtar: 031/375-035
mandati me radhë: 1

Dragi Trajçevski ka lindur më 31.10.1951 në f. Psaça. E ka mbaruar Fakultetin e Drejtësisë në Shkup. Në periudhën prej vitit 2000 deri 2005 ka qenë sekretar i Këshillit të Komunës së Kriva Pallankës. Nga vitit 1996 deri në vitin 2000 ka qenë sekretar në Këshillin e Komunës se Rankovcit, ndërsa nga viti 1977 deri në vitin 1995 ka punuar në xeheroren "Bentomak".

Këshillat e bashkësive lokale/urbane në komuna:
Tërnova - Branko Zlatkovski
Ogut - Goran Arsovski
Metezheva - Done Stefanovski
Gabar - Slave Jovanovski
Osice - Goce Jakimovski
Gradec - Sande Veliçkovski
Podrshi Konj - Dragi Gjorgievski
Nerav - Mile Dodevski
Cercoria e Vogël - Dragi Mitkovski
Dlaboçica - Dobri Vucevski
Uzem - Mile Stojkovski
Zhidilova - Goce Gjorgjievski
Kerkla - Goce Vuckovski
Koshari - Dragançio Dimitrovski
Stanci - Jovçe Maxhovski
Drenak - Donço Aleksovski
Lozanova - Rade Angjelovski
Kiselica - Aleksandar Angelovski

Kryetari i Këshillit:
Sveto Angelovski
përkatësia politike: PLD
tel. zyrtar: 031/375-035
mandati me radhë: 1
nga: 2005 deri më: 2009

Këshilltarë:
Mile Milkovski - Kriva Pallanka
Velince Angelovski - f. Konopnica
Nikola Gramatikov - Kriva Pallanka
Drage Dejanovski - Kriva Pallanka
Rade Davitkovski - Kriva Pallanka
Emil Jakimovski - Kriva Pallanka
Gorica Kolevska - Kriva Pallanka
Valentina Angelovska - Kriva Pallanka
Milka Mitovska - Kriva Pallanka
Ljuben Milenkovski - Kriva Pallanka
Mile Mitevski - Kriva Pallanka
Zhaneta Maxhovska - Kriva Pallanka
Sasho Maxhovski - Kriva Pallanka
Igor Nikolovski - Kriva Pallanka
Stevçe Ristovski - Kriva Pallanka
Natasha Stankovska - Kriva Pallanka
Goran Stojanovski - Kriva Pallanka
Aco Mladenovski - Kriva Pallanka

Gjithsej të punësuar në NJVL: 42
Struktura (sipas arsimimit): fillor: 1; i mesëm:19; i lartë: 7; sipëror: 15.
Struktura (sipas përkatësisë etnike): maqedonas: 42;
Struktura (numri i grave të punësuara – përfaqësimi gjinor): -

Skema organizative në NJVL (sektorët dhe departamentet)

SEKTORËT

- Sektori për urbanizëm, punë komunale, komunikacion dhe mbrojtjen e ambientit jetësor
  Udhëheqës: Dobrivoj Nikolovski
  tel: 031/375-035
- Sektori për punë juridike, të përgjithshme, shoqërore dhe zhvillimore
  Udhëheqës: Boris Peshov
  tel: 031/481-202

DEPARTAMENTET

- Departamenti për inspektim
- Departamenti për ndërtim dhe mirëmbajtje të infrastrukturës komunale
  Udhëheqës: Zoran Pavlovski
  tel: 031/377-130
- Departamenti urbanizëm, komunikacion dhe mbrojtjen e mjedisit jetësor
- Departamenti për punë shoqërore, zhvillim ekonomik dhe teknologji informative
  Udhëheqës: Dushko Arsovski
  tel: 031/372-130
  posta elektronike: dusko@krivapalanka.gov.mk
- Departamenti për financim, buxhet, prona e komunës, administrim me tatime dhe pronë
  Udhëheqës: Tatjana Gjorgjiovka
  tel: 031/375-035
- Departamenti për punë juridike dhe te përgjithshme
  Udhëheqës: Jagotka Nikollovska
  tel: 031/375-035

Indeksi i NJVL

Ndërmarrja komunale publike: Aktive
Emri i NKP-s: NKP Komunalec, Kriva Pallankë

Adresa e NKP
rr. Ilindenska
Kriva Pallankë 1330

Kontakti:
tel: 031/375-100,

Drejtor
Lupço Mitrovski
përkatësia etnike: maqedonas
tel. zyrtar: 031/375-100
mandati me radhë: 2
Numri i të punësuarve në NKP: 63

Arsimi:

Arsimi fillor:
SHF „Ilinden"
SHF „Joakim Krçovski"

Arsimi i mesëm:
SHMO "Gjorçe Petrov"

Mbrojtja shëndetësore:

Shtëpia e shëndetit dr. akademik Dimitar Arsov

Kulturë:

Biblioteka e qytetit

Qendra e Kulturës

Shërbimi zjarrfikës:

Njësia territoriale zjarrfikëse
tel: 031/373-093

Sektori qytetar

Bashkëpunimi me organizatat qytetare

- SHKA "Karposh" – Zhvillim i bashkëpunimit ndëretnik nëpërmjet vlerave tradicionale kulturore të grupeve të ndryshme etnike
- Agjencia rajonale për zhvillim – Qendra kulturore për fëmije Vavilon
- Organizata e grave – Kriva Pallankë – përmirësimi i qasjes deri te teknologjitë informative, riparimi i kishës në f. Gradec
- Qendra Rinore Kulturore – Riparimi i kishës Shën Nikolla në f. Tërnovë dhe riparimi i shtëpisë në f. Tërnovë
- Flora – ndërtimi i rrugës pranë Lumit Duracka; Qendra për përfshirje sociale të fëmijëve.

Projekte në rrjedhë, vlera dhe donatori i tyre

Projekti	Donatori	Buxheti
Ndërrimi i gypave nga azbesti-çimentoja në rajonin qendror të qytetit	AER	326.000 euro
Ndërtimi i sistemit për furnizim me ujë në f. Uzem dhe f. Zhedillovë	Programi SIP dhe Banka KBV dhe QMBN	
Programi për krijimin e punësimit	UNDP	15.000 euro
Meremetimi i një pjese të rrugës "Mareshal Tito"		115.000 euro
Sistemi për furnizim me ujë i Kriva Pallankës nga Lumi Staneçka	AER	500.000 euro

Projekte me të rëndësishme të realizuara

Projekti	Investitori	Buxheti
Qendër informative qytetare	USAID	12.500 dollarë
Ndërtim i ujësjellësit për zonën e lartë të Bagllakut	KFV	244.000 dollarë
Ndërtim i dy urave në Lumin e Steneçkës	AKTED	36.500 dollarë
Ndërtim i kanalizimit në lagjen Belevë	UNDP	16.000 dollarë
Ndërtim i kanalizimit në lagjen Belevë	FARE	18.500 dollarë
Ndërtim i kanalizimit në rr. "Ristena Gogova"	FARE	24.500 dollarë
Ndërtim i stacionit ndërkombëtar të autobusëve	UNDP	20.000 dollarë
Ndërtim i sistemit për ujësjellës në f. Varovisht dhe Kërklja	AKTED	36.500 dollarë
Ndërtim i sallës sportive në f. Mozhdivnnjak	AKTED	36.000 dollarë
Ndërtim i rrugës në lagjen Edinstvo	USAID	25.000 dollarë
Ndërtim i qendrës për hemo-dializë	Ambasada e Italisë	305.000 dollarë
Përpunim i LEAP-it	GTZ	
Zyra për zhvillim ekonomik lokal	USAID	12.500 dollarë
Riparim i pishinës së qytetit	UNDP	20.000 dollarë
Riparim i Shtëpisë së kooperativës në f. Konopnicë	Banka Botërore	73.500 dollarë
Sanimi i deponisë	GTZ	39.000 dollarë
Sistem për ujësjellës në f. Mozhdivnjak	USAID	115.000 dollarë

Projekte të planinikuara

- Mbindërtimi i sistemit kolektues për ujërat e zeza
- Mbindërtimi i hallës sportive
- Ndërtimi i rrjetit të gazsjellësit të qytetit
- Ndërtimi i krahut të rr. "Mareshali Tito"
- Ndërtimi i rrugës lokale në gjatësi prej 2 km drejt lokalitetit turistik Kalin Kamen
- Ndërtimi i rregullimit të shtratit të Lumit Duraka
- Ndërtimi i shtegut për vrapim
- Furnizimi i automjetit për Shërbimi i zjarrfikësit
- Stacioni pastrues për ujërat e zeza nga qyteti i Kriva Pallankës
- Meremetimi i stadiumit të qytetit
- Meremetimi i shkollave fillore
- Krijimi i zonës turistike Osogovë
- Rregullimi i shëtitores me trotuar për këmbësorë në Lumin Kriva
- Formimi i fondit komunal për mbështetje të bizneseve ekzistuese dhe hapjen e ndërmarrjeve të vogla dhe të mesme

Komuna e Krivogashtanit Општина Кривогаштани

Adresa e selisë:
„Mareshal Tito“ nr. 84
7524 f. Krivogashtani

Kontakti:
tel. 048/471-280
faksi 048/471-280

e-mail:
opstina_krivogastani@yahoo.com

Vendndodhja:

Pjesa jugperëndimore e Pellagonisë

Numri i banorëve:	6.150
Numri i vendbanimeve:	
Qytete:	0
Fshatra:	12
Numri i bashkësive lokale:	12
Sipërfaqja:	97 km²
Dita e komunës:	5 Janari

Struktura e popullatës

Maqedonas	99.61%
Shqiptarë	0.00%
Turq	0.00%
Romë	0.13%
Vlleh	0.00%
Serbë	0.10%
Boshnjakë	0.00%
Të tjerë	0.16%

Të dhëna statistikore nga regjistrimi i fundit në vitin 2002

Përshkrimi i komunës

Komunë rurale, e themeluar në vitin 1996. Ka 12 vendbanime. Popullata kryesisht merret me bujqësi.

Zhvillimi ekonomik lokal (ZHEL)

Përparësitë kryesore konkurruese të komunës

Tërësi ekonomike gjeografike (infrastrukturë të mire; Vend pozitë të mirë (udhëkryqi Prilep – Krushevë – Demir Hisar) kushte të mira për zhvillim të bujqësisë dhe kapacitete prodhuese.

Prioritetet kryesore për zhvillimin ekonomik lokal

Zhvillimi i bujqësisë; Zhvillimi i ekonomisë së vogël; Sigurimi i kushteve për hapjen e kapaciteteve prodhuese për përpunimin e perimeve.

Degët kryesore ekonomike

Bujqësia; Blegtoria; Tregtia.

Subjekte afariste në komunë: 231

Buxheti i komunës

Buxheti i komunës në vitin 2004: 4.459.100 (den.)
Buxheti i komunës për vitin 2005: 7.270.754 (den.)

Plani i aksionit ekologjik lokal (PAEL)

Problemet kryesore ekologjike të komunës

Mosekzistimi i sistemit për hedhjen e ujërave të zeza; Rrjeti i pandërtuar i ujësjellësit për 3 vendbanime; Hedhja e organizuar e mbeturinave të forta komunale – deponiet.

Struktura dhe skema organizative e NJVL

Kryetari i komunës:
Goran Karavilovski
përkatësia politike: LSDM
tel. zyrtar: 048/471-471
mandati me radhë: 1
nga: 2005 deri më: 2009

Ka lindur më 21.10.1971 në Prilep. Jeton dhe punon në Krivogashtani. Diplomoi në Fakultetin e Bujqësisë – Shkup në vitin 1996. I martuar, baba i një fëmije.

Këshillat e bashkësive lokale/urbane në komuna:
Podvis –
Korenicë – Branko Burneski
Godivje – Dragan Dunimagloski
Borotinë – Zhivko Nikoloski
Bela Cërkvë – Rubin Shefteroski
Pashino Ruvci – Milojko Shuteski
Vogjan – Veljan Damjanoski
Vërbjani – Jane Trajkoski
Krushevani – Bagoja Graoroski
Obrshani – Dejan Smugreski
Krivogashtani – Kiro Klekaçkoski

Kryetari i Këshillit:
Toni Likoski
përkatësia politike: VMRO-DPMNE
tel. zyrtar: 048/471-280
mandati me radhë: 1
nga: 2005 deri më: 2009

Këshilltarë:
Goce Joveski – Krusheani
Ilija Çaleski – Vogjan
Borjanço Paskoski – Obrshana
Katerina Rajçinoska – Bella Cërkva
Daniela Graoroska – Krueshani
Metodija Micanoski – Krivogashtani
Kiro Bogdanoski – Bella Cërkva
Lupço Pavleski – Krivogashtani
Goce Beleski – Krivogashtani
Cane Bozhinoski – Krivogashtani
Toni Likoski – Vogjan

Gjithsej të punësuar në NJVL: 4
Struktura (sipas arsimimit): sipëror: 4.
Struktura (sipas përkatësisë etnike): maqedonas: 4;
Struktura (numri i grave të punësuara – përfaqësimi gjinor): meshkuj: 1; gra: 3;

Skema organizative në NJVL (sektorët dhe departamentet)

DEPARTAMENTET

- Për urbanizëm, ndërtimtari, veprimtari komunale dhe mbrojtjen e ambientit jetësor
  Udhëheqës: Vase Nikoska
  tel: 048/471-280
- Për punë juridike, financiare dhe të përgjithshme dhe veprimtari publike
  Udhëheqës: Aneta Kiseloska
  tel: 048/471-280

Indeksi i NJVL

Ndërmarrja komunale publike: Aktive
Emri i NKP-s: Pellagonia

Adresa e NKP
rr. Mareshal Tito nr.84
n.p. 7524

Kontakti:
tel: 048/471-299,
e-mail: pela@mt.net.mk

Drejtor
Daniela Çavkoska
tel. zyrtar: 048/471-299
mandati me radhë: 1

Numri i të punësuarve në NKP: -

- **Arsimi:**

Arsimi fillor:
SHF "Jonçe Smugreski" – Obrishani
SHF "Mançu Matak" – Krivogashtani

- **Mbrojtja shëndetësore:**

Ordinanca private stomatologjike "Medikus" – Krivogashtani
IPSH Medika derma – Krivogashtani
IPSH Medileks – Krivogashtani
IPSH Promedika – Obrishani
Ambulanca – Vogjan
Ambulanca – Krivogashtani

- **Shërbimi zjarrfikës:**

Shoqata vullnetare e zjarrfikësve "Krivogashtani 2002"
tel: 048/472-093

Sektori qytetar

Bashkëpunimi me organizatat qytetare

- Shoqata ekologjike "Krivogashtani" – Krivogashtani
- Organizata e grave "Horizont" - Krivogashtani

Projekte në rrjedhë, vlera dhe donatori i tyre

Projekti	Donatori	Buxheti
Mbindërtimi i rrjetit të kanalizimit në Krivogashtani dhe ndërtimi i kolektorëve dhe stacionit pastrues për ujërat e zeza	Austria	1.300.000 euro

Projekte më të rëndësishme të realizuara

Projekti	Investitori	Buxheti
Ndërtimi i rrugës lokale Pashino-Ruvci-Çepilovë	KARDS, Banka Botërore	250.000 euro
Ndërtimi i stacionit të pompës, rezervarit dhe ujësjellësit transportues dhe rrjetit për ujësjellës në kuadër të sistemit të ujësjellësit rajonal në Krivogashtani	R. Austrisë	1.215.000 euro
Ndërtimi i vijës transportuese të ujësjellësit deri në Borotinë dhe nga Borotina në Vogjan	R. Austrisë	942.000 euro

Projekte të planinikuara

- Ndërtimi i rrjetit të ujësjellësit në Bella Cërkvë;
- Ndërtimi i rrjetit të ujësjellësit në Borotinë;
- Ndërtimi i rrjetit të kanalizimit në Sllavej;
- Mbindërtimi dhe meremetimi i godinës së shkollës në Bella Cërkvë;
- Ndërtimi i trotuareve dhe asfaltimi i rrugës kryesore "Mareshal Tito", Krivogashtani.

Komuna e Krushevës

Општина Крушево

Adresa e selisë:
„Nikolla Gjurkoviq“ p.n.
7550 Krusheva
Kontakti:
tel. 048/477-046
faksi 048/477-046

e-mail:
opstinakrusevo@mt.net.mk
faqja e internetit:
www.krusevo.net.mk

Vendndodhja: Maqedonia Jugperëndimore. Në rrëzën e Malit Baba.

Numri i banorëve:	9.684
Numri i vendbanimeve:	
Qytete:	1
Fshatra:	18
Numri i bashkësive lokale:	0
Sipërfaqja:	205 km²
Dita e komunës:	8 Shtatori

Struktura e popullatës

Maqedonas	62.80%
Shqiptarë	21.32%
Turq	3.25%
Romë	0.00%
Vlleh	10.53%
Serbë	0.39%
Boshnjakë	1.41%
Të tjerë	0.30%

Të dhëna statistikore nga regjistrimi i fundit në vitin 2002

Përshkrimi i komunës

Komuna e Krushevës është formuar në vitin 1945. Ka 9684 banorë nga të cilët 5330 janë popullate urbane. Territori i komunës është 44% kodrinor – malor dhe 56% malor. E lidhur është me rrugë rajonale nga te dy anët me Prilepin dhe Manastirin. Si vendbanim urban Krusheva figuron që nga fillimi i shekullit 18.

Zhvillimi ekonomik lokal (ZHEL)

Strategjia për zhvillim ekonomik lokal

2003-2006

Përparësitë kryesore konkurruese të komunës

Turizmi me trashëgimi te pasur kulturore, historike dhe natyrore. Blegtoria dhe industria e drurit.

Prioritetet kryesore për zhvillimin ekonomik lokal

Turizmi; Kapacitet e industrisë së lehtë; Zejet; Blegtoria.

Degët kryesore ekonomike

Turizmi dhe hoteleria; industria e drurit; industria tekstile.

Subjekte afariste në komunë: 165

Buxheti i komunës

Buxheti i komunës në vitin 2004: 4.750.000 (den.)
Buxheti i komunës për vitin 2005: 22.884.032 (den.)

Plani i aksionit ekologjik lokal (PAEL)

Në rrjedhë.

Problemet kryesore ekologjike të komunës

Deponiet e parregulluara jo legale; Problemi me mbledhjen e mbeturinave.

Struktura dhe skema organizative e NJVL

Kryetari i komunës:
Lefkia Gazhoska
Gjuhë e huaj: anglisht
përkatësia politike: LSDM
tel. zyrtar: 048/477-061; 075/259-550
mandati me radhë: 1
nga: 2005 deri më: 2009

Lefkia Gazhoska ka lindur më 9.11.1965 në Krushevë. E martuar, nënë e dy djemve. Shkollën fillore dhe të mesme i ka mbaruar në Kumanove, Fakultetin Metalurgjik e mbaroi në Shkup në vitin 1989, dega e inxhinierisë së tekstilit. Nga viti 1989 deri në vitin 2002 ka punuar në SHA "Ilindenko" në Krushevë, në fillim si teknolog e pastaj si udhëheqëse e trikotazhit dhe konfeksionit, prandaj procesi i udhëheqjes, planifikimit, organizimit dhe realizimit i janë të njohura. Posedon aftësi kompjuteristike., ka qenë e anëtarësuar në Jori. Është anëtare e Organizatës së Grave në komunën e Krushevës.

Kryetari i Këshillit:
Bllagoja Blagodulija
Gjuhë e huaj: anglisht
përkatësia politike: LSDM
mandati me radhë: 1
nga: 2005 deri më: 2009

Këshilltarë:
Nikola Krsteski - Krusheva
Bekim Sulejmanoski - Borina
Petar Koteski - Krusheva
Lidija Markoska Kardula - Krusheva
Dimçe Nikolovski - Buçin
Gjorgji Dimçevski - Krusheva
Naum Ashkipi - Krusheva
Olivera Qavkar - Krusheva
Mirjana Nasteska - Krusheva
Borçe Nikolovski - Krusheva

Gjithsej të punësuar në NJVL: 20
Struktura (sipas arsimimit): i mesëm:6; i lartë: 5; sipëror: 9.
Struktura (sipas përkatësisë etnike): maqedonas: 15; vlleh: 4; serbë: 1;
Struktura (numri i grave të punësuara – përfaqësimi gjinor): meshkuj: 8; gra: 12;

Indeksi i NJVL

Ndërmarrja komunale publike: Aktive
Emri i NKP-s: Komuna - Krushevë

Adresa e NKP
rr. Ilindenska p.n.
Krushevë, n.p. 7550

Kontakti:
tel: 048/477-169,
faksi: **048/477-169**,
e-mail: komuna.krusevo@adkom.com

Drejtor
Tashuli Juca
mandati me radhë: 1
Numri i të punësuarve në NKP: -

- **Arsimi:**

Arsimi fillor:
SHF "Shën Qirili dhe Metodi" – Buçin
SHF "Nikola Karev" – Krushevë

Arsimi i mesëm:
SHMSH "Naum Naumovski Borçe" - Krushevë

- **Mbrojtja shëndetësore:**

Narovë
Buçin
Zhlitovce
Pusta Reka
Shtëpia e shëndetit me pikat

- **Kulturë:**

Shtëpia e kulturës "Naum Naumovski Borçe" – Krushevë

- **Informata:**

Qendra për informim te qytetareve
Personi për kontakt: Kire Avramovski
tel: 048/476-442 faksi: 048/477-046
e-mail: avramoski_k@mail.net

Skema organizative në NJVL (sektorët dhe departamentet)

DEPARTAMENTET

- Për urbanizëm, punë komunale dhe mbrojtjen e mjedisit jetësor
  Udhëheqës: Vasill Josheski
  tel: 048-477-076
- Për zhvillim ekonomik dhe bashkëpunim ndërkufitar
  Udhëheqës: Kosta Micksoski
  tel: 048-476-442
- Për financim dhe buxhet
  Udhëheqës: Kita Hristoska
- Për punë juridike, administrative, te përgjithshme dhe shërbime publike
  Udhëheqës: Mina Milenkovska
  tel: 048-477-046

Sektori qytetar

Bashkëpunimi me organizatat qytetare

- Shoqata për Sporte Malore
- KNBS Munica
- Lidhja Rinore
- Korija
- Organizata e grave të Komunës se Krushevës

Projekte në rrjedhë, vlera dhe donatori i tyre

Projekti	Donatori	Buxheti
Vetëpunësimi në turizëm	UNDP	10.000 dollarë
Rruga "Tome Shikle"	UNDP	75.000 dollarë

Projekte më të rëndësishme të realizuara

Projekti	Investitori	Buxheti
Ndërtimi i rrugës për këmbësorë në "Taqi Berber"	Banka Botërore	1.470.000 euro
Harta e qytetit	UNDP	
Vendosja private	UNDP	
Projekte në 4 fshatra	AMPEP dhe qytetarët	20.000 euro
Plani strategjik dhe profili i komunës	USAID	

Projekte të planinikuara

- Furnizimi i automjetit për borë
- Projekte në 2 fshatra nëpërmjet AMPEP për bashkësitë lokale
- Projekte nëpërmjet OSBE-së në 5 fshatra
- Revizioni i planit strategjik dhe përpunimi i agjendës lokale 21
- Rezervuari për ujë
- Meremetimi i shkallëve në qytet
- Ski qendra Musicë
- Fabrika për riciklimin dhe sanimin e deponimeve të egra

Komuna e Kumanovës Општина Куманово

Adresa e selisë:
11 Tetori p.n.
Kumanovë

Kontakti:
tel. 031/420-451
faksi 031/423-964
www.kumanovo.gov.mk

Përshkrimi i komunës

Komuna më e madhe në Maqedoni, e cila gjendet në pjesën veriperëndimore të Republikës së Maqedonisë, 12 km nga kufiri me SMZ me popullatë multietnike nga të gjitha bashkësitë etnike.

Zhvillimi ekonomik lokal (ZHEL)

Strategjia për zhvillim ekonomik lokal

Për periudhë prej 5 viteve, ndërsa strategjia e re është në përgatitje e sipër.

Përparësitë kryesore konkurruese të komunës

Pozita – korridori 8 dhe 10; Fuqi punë me arsim të lartë; Mjedis rural-urban.

Prioritetet kryesore për zhvillimin ekonomik lokal

Hapja e zonës ekonomike; Rregullimi i shtratit të lumit Kumanovska; Gazifikimi i Kumanovës; Zvogëlimi i papunësisë.

Degët kryesore ekonomike

Prodhimi i këpucëve, indu. e përpu. të metalit, ushqimore, e duhanit dhe e tekstilit.

Subjekte afariste në komunë: 7.250

Buxheti i komunës

Buxheti i komunës në vitin 2004: 124.000.000 (den.)
Buxheti i komunës për vitin 2005: 177.000.000 (den.)

Plani i aksionit ekologjik lokal (PAEL)

Për periudhën prej 10 viteve.

Problemet kryesore ekologjike të komunës

Rregullimi i shtratit të lumenjve, deponie jo sanitare dhe grumbullimi i mbeturinave të forta.

Numri i banorëve:	105.484
Numri i vendbanimeve:	-
Qytete:	1
Fshatra:	35
Numri i bashkësive lokale:	40
Sipërfaqja:	- km²
Dita e komunës:	11 Nëntori

Struktura e popullatës

Maqedonas	60.43%
Shqiptarë	25.87%
Turq	0.28%
Romë	4.03%
Vlleh	0.14%
Serbë	8.59%
Boshnjakë	0.02%
Të tjerë	0.64%

Të dhëna statistikore nga regjistrimi i fundit në vitin 2002

Struktura dhe skema organizative e NJVL

Kryetari i komunës:
Zoran Damjanovski
përkatësia politike: LSDM
tel. zyrtar: 070/377-344
mandati me radhë: 1
nga: 2005 deri më: 2009
Doktor-specialist i gjinekologjisë

Kryetari i Këshillit:
Zoran Petrushevski
përkatësia politike: PLD
tel. zyrtar: 031/423-505
075/559-642
mandati me radhë: 3
nga: 1996 deri më: 2009

Këshilltarë:
Muadin Demiri
Zharko Denkovski
Fersan Sulejmani
Slavica Petkovska
Feruz Dervishi
Ragim Saipi
Shejnize Zymberi
Gligor Manev
Gjorgje Tomiq
Petar Pop Arsov
Ismail Ismaili
Gligor Manov
Dragi Karaçinski
Aleksandar Vladeevski
Goran Stojkoviq
Zoja Sahipi
Frosina Petrushevska
Nebojsha Tomoviq
Ashmet Osmanovski
Jane Murgacanski
Branko Arsovski
Olgica Dimitrievska
Trajko Tasevski
Hajrulla Misini
Arsim Hasani

Këshillat e bashkësive lokale/urbane në komuna:
Gradishtë – Çaslav Spasov
Berzak – Blagoja Pavlovski
Kosmatac – Aco Jakimovski
Jaçincë – Savo Bojkovski
Zubovcë – Tomislav Trajkovski
Dovezencë – Dragi Dodevski
Kleçevcë – Simeon Georgievski
Skaçkovcë – Boris Dockovski
Fshati Agino – Toni Goshevski
Keshanje – Zlate Stojmanovski
Kuçkarevë – Lube Trajkovski
Pezovë – Bogomir Apostolovski
Kutlibeg –
Kokoshinjë – Aco Mitevski
Romanovcë – Bejtula Bajrami
Belakovcë – Tomislav Stojanovski
Tabanovcë – Milovan Trajkoviq
Kolicko – Stof Janevska
Orashac – Mome Veliçkovski
"Bratstvo-Edinstvo", f. Dëllga – Esedat Ismailovski
Vera Kotorska – Dimço Stojmanoviq
Çetircë – Jovica Aleksiq
Sopot – Kenan Limani
11 Tetori – Mile Spasovski
Karabiçanë – Zoran Staiq
Novoselanë – Stojan Spasovski
Tromegjë – Mome Antiq
Shupli Kamen – Zhivorad Spasovski
Bilanovce – Dragan Davitkovski
Zhivinjë – Joshko
Murgash – Blage Boshkovski
III MUB – Mladen Slavkovski
"Pero Stojmanoviq", f.Sushevë – Milovan Jakimoviq
Reçicë – Lubisha Matiq
Lubodrag – Marjan Mihajloviq
Jane Sandanski (Babib Dol) – Bogdan Aleksovski
Vakëv – Stojan Stojkovski
"Komuna", f. Studena bara – Mladen Trendafilovski
Pçinja – Dejan Mitevski
Gabresh – Pero Manevski
Konjare e Epërme – Jovica Spasovski
Hristijan Todorovski – Karposh – Shaip Mehmedi
Dobroshan – Gradimir Georgievski
Ajduçka Çeshma – Blagi Dodevski
Çerkez – Fadil Shabani
Stacioni hekurudhor – Luben Stojanovski
Bedinjë – Nenad Georgievski
Rezhanovcë – Metodija Manasievski
Lopatë – Ragmi Saiti
Pero Çiço – Stojanço Aleksovski
"Kozjak", l. Karposh (Shtëpia e Rajkos) – Stojan Denkoviq
Igor Triçkoviq – Mome Todorovski
Proevc – Paul Trajkovski
Umin Dol – Stojan Trajkoviq
Sredorek – Shaqir Osmanovski
Konjare e Poshtme – Branko Aleksiq
Bajram Shabani – Zharko Stojanovski
Zelen Rid – Krsto Stojçevski
"Karposh", f.Vincë – Mitre Stojmanovski
Tode Mendol – Shaban Demiri
Blagoj Stefkovski – Gojço – Boris Spasovski
11 Nëntori – Vanço Janevski
Pançe Peshev – Valentina Aleksovska
Qendra – Elizabeta Kovaçevska
Novo Sellë – Sasha Arsiq
Goce Delçev – Goran Tanevski

Gjithsej të punësuar në NJVL: 76
Struktura (sipas arsimimit): -
Struktura (sipas përkatësisë etnike): -
Struktura (numri i grave të punësuara – përfaqësimi gjinor): gra: 29; meshkuj: 47;

Skema organizative në NJVL (sektorët dhe departamentet)

SEKTORËT

- Për financimin e buxhetit, administrimin e tatimeve dhe ZHEL
  Udhëheqës: Zoran Pavlovski
  tel: 031/426-833
- Për inspektoratin
  Udhëheqës: Vera Lazarevska
- Institucion publik për informim
  Udhëheqës: Mile Stojmenoviq
  tel: 031/420-451
- Për urbanizëm dhe punë komunale dhe mbrojtjen e ambientit jetësor
  Udhëheqës: Lidija Long – Spasovska tel:031/422-641
- Për punë juridike, punë të përgjithshme dhe vetëqeverisje lokale
  Udhëheqës: Metodija Bojkovski
  tel: 031/425-127
- Për mbështetjen e kryetarit të komunës edhe Këshillit
  Udhëheqës: Viktor Bozhinovski
  tel: 031/420-451

DEPARTAMENTET

- Për punë të përgjithshme
  Udhëheqës: Hasan Suroi
  tel: 031/425-127
- Për punë juridike dhe vetëqeverisje lokale
  Udhëheqës: Lubinka Trifunovska
- tel: 031/425-127
- Për administrimin e të ardhurave
  Udhëheqës: Goran Antevski
  tel: 031/425-127
- Për mbështetjen e Këshillit
  Udhëheqës: Desa Stoshevska
  tel: 031/426-505

Indeksi i NJVL

Ndërmarrja komunale publike: Aktive

Emri i NKP-s: Pazarishta
Adresa e NKP n,p. 1300

Drejtor: Trajçe Trajkovski
tel. zyrtar: 031/413-004
mandati me radhë: 1
Numri i të punësuarve në NKP: -

Emri i NKP-s: Ujësjellësi Kumanovë
Adresa e NKP:
ul. Fetka Naskova nr.22
1300 Kumanovë
tel: **031/475-564**
Drejtor: Goran Mitevski

Emri i NKP-s: Pastërtia dhe gjelbërimi – Kumanovë
Тел: 031/412-310
Drejtor: Erol Bekteshi

Arsimi:

Arsimi fillor:
SHF "Magdalena Antova"
SHF "Bajram Shabani"
SHF "Naim Frashëri"
SHF "Mareshali Tito"
SHF "Vëllezërit Miladinovci"
SHF "Kërste Misirkov"
SHF "11 Tetori"
SHF "Koço Racin"
SHF "Vëllezërit Ribar" – f.Tabanovc
SHF "Vera Kotorka" – Kleçovc
SHF Karposh" – Umin Dol
SHF Pançe Peshev"
SHF "Toli Zardumis"
SHF "Jeronim de Rada"
SHF "Qirili dhe Metodi" – f.Ramanovc
SHF "Hristijan T. Karposh"

Arsimi i mesëm:
Gjimnazi "Goce Delçev"
SHMSH "Pero Nakov"
SHMSH "Nace Bugjoni"
SHM "Kiro Burnaz"

Mbrojtja shëndetësore:
Spitali Kumanovë
NPSH Shtëpia e shëndetit

Kulturë:
Qendra e kulturës Trajko Prokopiev – institucion nacional
Biblioteka Tanë Georgiev – institucion lokal
Muzeu popullor – institucion nacional

Shërbimi zjarrfikës:
Njësiti territorial i zjarrfikësit
tel: 194

Sektori qytetar

Bashkëpunimi me organizatat qytetare

- Nëna – organizatë humanitare
- SOS-linja
- ESMI – qendra për të drejta të pakicave
- Kumanova – organizatë e grave
- Besa 2002
- MMC Karpino – qendër multimediale
- Koledarët – mbrojtës të traditës
- CZDR-DROM – organizatë rome

Projekte në rrjedhë, vlera dhe donatori i tyre

Projekti	Donatori	Buxheti
Gazifikimi – rrejti primar		
Zona ekonomike		5.000.000 denarë
Rregullimi i shtratit të lumit	Qeveria e RM, Banka Botërore, UNDP	6.000.000 denarë
Meremetimi i sheshit të qytetit	Komuna e Kumanovës	9.200.000 denarë

Projekte më të rëndësishme të realizuara

Projekti	Investitori	Buxheti
Mikro-regjioni Kumanova – Presheva-Trgovishte		6.000 euro
MSP 1		55.000 dollarë
MSP 2	UNDP	75.000 dollarë
Stacion filtrues	Qeveria e Zvicrës	16.000.000 franga zviceranë
Rregullimi i shtratit të lumit	UNDP	700.000 dollarë
Shtrati i lumit	Banka Botërore	150.000
Strategjia për zhvillim të qëndrueshëm	UNDP	120.0000 dollarë
Kolektor fekal		500.000
Pastrimi i lumenjve	UNDP	45.000 dollarë

Projekte të planinikuara

- Asfaltimi i zonës së bulevardit në rr. Leninova
- Ndërtimi i brezit të gjelbër në bulevardin "Revolucioni i Tetorit"

Komuna e Likovës

Општина Липково

Adresa e selisë:
1307 Likovë

Kontakti:
tel. 031/463-180
faksi 031/463-179
e-mail:
infoc_likove@yahoo.com
faqja e internetit:
www.opstinalipkovo.gov.mk

Numri i banorëve:	27.058
Numri i vendbanimeve:	-
Qytete:	0
Fshatra:	12
Numri i bashkësive lokale:	18
Sipërfaqja:	270 km²
Dita e komunës:	2 Maji

Struktura e popullatës

Maqedonas	0.63%
Shqiptarë	97.42%
Turq	0.00%
Romë	0.00%
Vlleh	0.00%
Serbë	1.37%
Boshnjakë	0.02%
Të tjerë	0.56%

Të dhëna statistikore nga regjistrimi i fundit në vitin 2002

Përshkrimi i komunës

Komuna ndodhet në pjesën veriore të RM-së, kufizohet me Serbinë dhe Malin e Zi në veri, në lindje me komunën e Kumanovës, në jug me Haraçinën, Gazi Babën dhe Butelin, ndërsa në perëndim me komunën e Çuçer – Sandevës dhe me Kosovën.

Zhvillimi ekonomik lokal (ZHEL)

Përparësitë kryesore konkurruese të komunës

Decentralizimi i suksesshëm; Infrastruktura; Zhvillimi ekonomik.

Prioritetet kryesore për zhvillimin ekonomik lokal

Rregullimi i infrastrukturës; Motivimi i qytetarëve për biznes projekte; Stimulimi i qytetareve me kredi te volitshme nga bankat.

Degët kryesore ekonomike

Bujqësia; Biznese të vogla; Tregtia; Përpunimi i drurit.

Subjekte afariste në komunë: 130

Buxheti i komunës

Buxheti i komunës në vitin 2004: 10.513.000 (den.)
Buxheti i komunës për vitin 2005: 10.513.000 (den.)

Plani i aksionit ekologjik lokal (PAEL)

I përgatitur në vitin 2004.

Problemet kryesore ekologjike të komunës

Deponimi me arsen dhe antimon te xeherorja "Llojan", eksploatimi i gurëve në Likovë dhe Nikushtak.

Struktura dhe skema organizative e NJVL

Kryetari i komunës:

Beqir Saqipi
Gjuhë e huaj: gjermanisht
përkatësia politike: BDI
tel. zyrtar: 031/463-179
mandati me radhë: 1
nga: 2005 deri më: 2009

I lindur në vitin 1964 në Vaksincë, ka mbaruar Fakultetin për Edukatë Fizike në Prishtinë në vitin 1992. Ka punuar si profesor në shkollën e mesme teknike në Kumanove deri në zgjedhjen për kryetar të komunës së Likovës në vitin 2005. I martuar, baba i dy fëmijëve.

Këshillat e bashkësive lokale/urbane në komuna:

Vishticë - Arif Ameti
Vaksincë - Hamzi Abduli
Sllupçan - Selajdin Shabani
Opajë - Rexhep Shaqiri
Orizare - Xhevad Shabani
Likovë - Bejzat Iseni
Hotël - Fejzula Latifi
Llojan - Shpend Destani
Ropalc - Islam Sakipi
Runicë - Ramiz Zenuni
Nikushtak - Sali Ademi
Goshincë - Ramiz Sinani
Allashevc - Hazir Jashari
Belanovcë - Naip Rexhepi
Strimë - Xhezair Xhezairi
Izvor - Refik Asani
Zllokuqan - Ismail Xheladini
Mateç - Abdula Meti

Kryetari i Këshillit:

Skender Musliu
Gjuhë e huaj: frëngjisht
përkatësia politike: BDI
tel. zyrtar: 031/463-180
mandati me radhë: 1
nga: 2005 deri më: 2009

Këshilltarë:

Raif Shabani - Mateç
Skender Musliu - Sllupçan
Fazli Zenuni - Sllupçan
Basri Isaku - Sllupçan
Ali Xemaili - Vishticë
Zejnula Sadiku - Sllupçan
Sevim Ismaili - Mateç
Muhamed Selmani - Likovë
Arben Iseni - Mateç
Vjolsa Alili - Hotël
Xhemal Jahiu - Orizare
Zija Ramadani - Nikushtak
Shehad Sakipi - Opajë
Kenan Rexhepi - Llojan
Agim Destanio - Llojan
Muabere Bajrami - Vaksincë
Ibraim Alili - Hotël
Enver Ramadani - Mateç

Gjithsej të punësuar në NJVL: 36
Struktura (sipas arsimimit): fillor: 8; i mesëm: 18; i lartë: 4; sipëror: 6.
Struktura (sipas përkatësisë etnike): maqedonas: 1; shqiptarë: 35;
Struktura (numri i grave të punësuara – përfaqësimi gjinor): meshkuj: 26; gra: 10;

Skema organizative në NJVL (sektorët dhe departamentet)

SEKTORËT

- Sektori për urbanizëm dhe veprimtari komunale
  Udhëheqës: Dije Arifi
  tel: 031-463-180
  e-mail: dijearifi@yahoo.com
- Sektori për financa dhe zhvillim ekonomik lokal
  Udhëheqës: Xhezmi Musliu
  tel: 031-463-180
- Sektori për veprimtari juridike dhe të përgjithshme
  Udhëheqës: Nexhati Osmani
  tel: 031-460-180

Indeksi i NJVL

Ndërmarrja komunale publike:
Aktive
Emri i NKP-s: NP për gjelbërim dhe pastërti "Pisha"

Adresa e NKP
n.p. **1307**

Kontakti:
tel: 031/463-180,

Drejtor
Fejzi Veseli
përkatësia etnike: shqiptar
mandati me radhë: 2
nga: 1999 deri më:
Numri i të punësuarve në NKP: 13

Arsimi:

Arsimi fillor:
"Marshall Tito" – Opajë
"Kultura" – Mateç
"Anton Zako Çajupi" – Hotël
"Dituria" – Likovë
"Faik Konica" – Sllupçan
"Rilindja" – Llojan

Arsimi i mesëm:
Shkolla e mesme e bujqësisë
Gjimnazi

Mbrojtja shëndetësore:

Ambulanca private - Medikam - Opajë
Ambulanca private - Fajtimi - Sllupçan
Ambulanca private - Shëndeti - Mateç
Ambulanca private - dr. Teuta - Orizare
Ambulanca private - Rilindi - Mateç
Ambulanca private - Medi res - Likovë
Ambulanca private - Filiz - Llojan
Ambulanca shtetërore - Mateç
Ambulanca shtetërore - Nikushtak
Ambulanca shtetërore - Llojan
Ambulanca shtetërore - Sllupçan

Kulturë:

SH.K.A. "Jeta e re" – Sllupçan

Informata:

Qendra për informim
Personi për kontakt: Besnik Arifi
tel: 031-463-875
faksi: 031-463-875
e-mail: infoc_likove@yahoo.com
infoc_likove@hotmail.com

Projekte në rrjedhë, vlera dhe donatori i tyre

Projekti	Donatori	Buxheti
Asfaltimi i rrugëve në gjatësi prej 10 km		
Shtrat i lumit në Orizare	Ministria e Bujqësisë	
Objekti për fëmijët parashkollorë	USAID, qytetarët e Sllupçanit dhe komuna	70.000 dollarë
Fillimi i ndërtimit të shkollës fillore në Nikushtak	Ministria e Arsimit	450.000 euro

Projekte më të rëndësishme të realizuara

Projekti	Investitori	Buxheti
Ujësjellësi në Vaksincë	AER dhe GTZ	500.000 euro
Ndërtimi i shkollës në Mateç	UNDP, Ministria e Arsimit dhe komuna	55.000 dollarë
Meremetimi i ujësjellësit në Mateç	USAID dhe CSHI	1.669.000 dollarë
Meremetimi i ujësjellësit në Nikushtak	USAID dhe CSHI	81.700 dollarë

Projekte të planinikuara

- Shtrati i lumit në Likovë; Shtrati i lumit në Sllupçan
- Ujësjellësi regjional
- Fabrika për prodhime të qumështit

Komuna e Llozovës

Општина Лозово

Adresa e selisë:
Komuna e Llozovës p.n.
2208 Llozova

Kontakti:
tel. 032/458-458
faksi 032/458-458

e-mail:
opstinalozovo@yahoo.com

Vendndodhja: Regjioni qendror - lindor

Numri i banorëve:	2.858
Numri i vendbanimeve:	
Qytete:	0
Fshatra:	11
Numri i bashkësive lokale:	8
Sipërfaqja:	165 км²
Dita e komunës:	26 Dhjetori

Struktura e popullatës

Maqedonas	86.47%
Shqiptarë	1.22%
Turq	5.49%
Romë	0.00%
Vlleh	4.27%
Serbë	0.94%
Boshnjakë	1.19%
Të tjerë	0.42%

Të dhëna statistikore nga regjistrimi i fundit në vitin 2002

Përshkrimi i komunës

Komuna e Llozovës ndodhet në pjesën verilindore të Maqedonisë. Shtrihet në grykën e Ovçepoles dhe përfshinë sipërfaqe prej 15673 ha. Kufizohet me Velesin, Shtipin, Sv. Nikolen dhe Gradskon. Ka lidhje të mira të komunikacionit. Popullata është etnikisht e përzier. Furnizimi me ujë është i zgjedhur në të gjitha vendbanimet përveç në Gjuzumelim. Përgjegjësitë nga niveli qendror në atë lokal gjithnjë i kemi pranuar.

Zhvillimi ekonomik lokal (ZHEL)

Strategjia për zhvillim ekonomik lokal

Në fazë të përpilimit.

Përparësitë kryesore konkurruese të komunës

Hapësirë e madhe bujqësore e cila është e mbuluar me sistem për ujitje; Pozitë e mirë gjeografike (dera e Maqedonisë Lindore).

Prioritetet kryesore për zhvillimin ekonomik lokal

Ndarja e tokës bujqësore për menaxhim nga ana e shtetit; Ndërtimi i zonës industriale; Krijimi i kapaciteteve përpunuese për prodhime bujqësore.

Degët kryesore ekonomike

Bujqësia (kultura të drithit, duhani, vreshtaria); Industria për materiale ndërtimore (tulla, montazhe, fer-trarë); Ekonomia e vogël (fermat e blegtorëve); Biznese familjare (elemente dekorative nga betoni).

Subjekte afariste në komunë: 36

Buxheti i komunës

Buxheti i komunës në vitin 2004: 3.200.000 (den.)
Buxheti i komunës për vitin 2005: 7.600.000 (den.)

Plani i aksionit ekologjik lokal (PAEL)

I përgatitur në vitin 2003.

Problemet kryesore ekologjike të komunës

Ndotja e burimeve natyrore, zvogëlimi i fondit të pyjeve, deponite jo legale, ndotja e tokës, vetëdija e ulët ekologjike.

Struktura dhe skema organizative e NJVL

Kryetari i komunës:
Jordan Pavllov
përkatësia politike: LSDM
tel. zyrtar: 032/458-458
mandati me radhë: 2
nga: 2000 deri më: 2009

Skulptor i diplomuar. Deri në vitin 2004 punon në gjimnazin "Koço Racin" në Sveti Nikole si arsimtar i artit. Ka biznesin e vet në lëmin e ndërtimtarisë. Përpunon elemente dekorative nga betoni.

Kryetari i Këshillit:
Vasil Jovanovski
përkatësia politike: PLD
mandati me radhë: 1

Këshilltarë:
Milica Doaçevska - Karatmanova
Marika Manevska - Karatmanova
Milorad Mitashev - Dorfuli
Lence Velinova - Llozova
Vane Najnev - Llozova
Vasil Jovanovski - Llozova
Borçe Josifovski - Llozova
Tome Ivanov - Llozova
Svetlanço Atanasov - Llozova

Këshillat e bashkësive lokale/urbane në komuna:
Gjuzumelci - Stojmir Gjorgjiev
Qoselari - Slave Fimkov
Axhimatovë - Zhivko Stojev
Saravzalinë - Kiro Petrov
Milinë - Orce Velkov
Karatmanovë - Branko Trajçevski
Dorfuli - Svetlanko Atanasov
Llozovë - Dushan Gjeorgievski

Gjithsej të punësuar në NJVL: 6
Struktura (sipas arsimimit): i mesëm: 2; i lartë: 1; sipëror: 3.
Struktura (sipas përkatësisë etnike): maqedonas: 6;
Struktura (numri i grave të punësuara – përfaqësimi gjinor): meshkuj: 4; gra: 2;

Skema organizative në NJVL (sektorët dhe departamentet)

DEPARTAMENTET

- Departamenti për punë normative juridike, financiare dhe të përgjithshme
- Departamenti për urbanizëm, punë komunale dhe mbrojtjen e mjedisit jetësor

Indeksi i NJVL

Ndërmarrja komunale publike:

Aktive
Emri i NKP-s: NKP Llozovë

Adresa e NKP
NKP Llozovë
Llozovë, n.p. 22087

Kontakti:
tel: 032/458-880,
faksi: **032/458-880**,

Drejtor
Sande Jovanovski
tel. zyrtar: 032/458-880
mandati me radhë: 2

Numri i të punësuarve në NKP: 5

- **Arsimi:**

Arsimi fillor:
SHF "M.Brico"

- **Mbrojtja shëndetësore:**

Shtëpia e shëndetit "Gjorgji Gavrillski"

- **Kulturë:**

SH. K. A. "Koço Racin"
Shtëpia e kulturës "Koço Racin"

- **Shërbimi zjarrfikës:**

tel: 032/458-458 faksi: 032/458-458

- **Informata:**

Personi për kontakt: Lidija A. Tanevska
faksi: 032/458-458

Sektori qytetar

Bashkëpunimi me organizatat qytetare

- UNDP – Programi JES
- ALKA, Milino
- AKTEL Shtëpia e kulturës Milino
- QMBN – furnizim me pajisje për zyra për NPK "Llozovo";
- AKTED, Shtëpia e kulturës në Milino
- QMBN – Pusi në Milino
- QMBN – Ujësjellës për Dorfulinë

Projekte në rrjedhë, vlera dhe donatori i tyre

Projekti	Donatori	Buxheti
Asfaltimi i rrugës lokale Saramzalino-Qoseleri	Banka Botërore	40.000 dollarë
Stacioni i pompës Milino	QMBN, ALKA	
Ngrohja qendrore me ujë e SHF "M.M. Brico" Llozovo	FDOU-DAI	50.000 euro

Projekte më të rëndësishme të realizuara

Projekti	Investitori	Buxheti
"YES" PPO1 PPO2	UNDP	
Ujësjellësi në Dorfuli	Ministria e Transportit dhe Lidhjeve, ARM, popullata vendore, USAID, QMBN	9.000.000 denarë
Shtëpia e kulturës në Milino	AKTED	
Kanali për ujëra atmosferike	Ambasada e Gjermanisë	7.500 euro
Blerje e grejder-makinës	Ambasada e Japonisë	50.000 euro
Blerje e gypave për kanalizim	Ministria e Transportit	1.000.000
Stacioni i pompës në Karatmanovë	Fondi për ujëra të RM-së	
Stacion rajonal pastrues me kolektorë	KARDS 2004 AER	462.000 euro
Rezervuari për ujë në Llozovë	USAID	

Projekte të planinikuara

- Ujësjellësi në f. Gjuzumelci
- Mbindërtimi i sistemeve për kanalizim në Dorfuli dhe Karatmanovë
- Elektrifikimi i Kishinës dhe Bekirlisë
- Përpunimi i studimit për ZHEL në komunën Llozovës
- Kanalizimi në f. Axhamatovë
- Kanalizimi në f. Saralpalinë
- Formimi i zonës industriale

Komuna e Mavrovës dhe Rostushes

Општина Маврово и Ростуше
Mavrova ve Rostuşe belediyesi

Adresa e selisë:
1254 fshati Rostushë

Kontakti:
tel. 042/478-804
faksi 042/478-815

Përshkrimi i komunës

Komunë malore dhe kufitare, e pazhvilluar, me sipërfaqe të madhe dhe me pak popullatë, dendësia e popullatës 15b/1km2. Komunë e krijuar nga dy ish komunat Mavrovi Anovi dhe Rostushë. Është e njohur për nga Liqeni i Mavrovës, kanjoni i Lumit të Radikës dhe Manastiri Shën Jovan Bigorski.

Zhvillimi ekonomik lokal (ZHEL)

Përparësitë kryesore konkurruese të komunës

Raritete natyrore; Turizëm i zhvilluar dimëror; E përfshinë parkun nacional "Mavrovë".

Prioritetet kryesore për zhvillimin ekonomik lokal

Planifikimi i zhvillimit lokal ekonomik dhe menaxhim i politikës lokale ekonomike; Përkrahje ndërmarrjeve të vogla dhe të mesme në nivel lokal; Zhvillim i rrjetit lokal të institucioneve dhe agjencive dhe planifikim të partneritetit.

Numri i banorëve:	8.618
Numri i vendbanimeve:	-
Qytete:	0
Fshatra:	42
Numri i bashkësive lokale:	35
Sipërfaqja:	682 km²
Dita e komunës:	-

Degët kryesore ekonomike

Blegtoria.

Subjekte afariste në komunë: -

Buxheti i komunës

Buxheti i komunës në vitin 2004: 17.859.000 (den.)
Buxheti i komunës për vitin 2005: 17.090.366 (den.)

Struktura e popullatës

Maqedonas	50.46%
Shqiptarë	17.21%
Turq	31.10%
Romë	0.12%
Vlleh	0.00%
Serbë	0.07%
Boshnjakë	0.36%
Të tjerë	0.68%

Të dhëna statistikore nga regjistrimi i fundit në vitin 2002

Struktura dhe skema organizative e NJVL

Kryetari i komunës:
Fuat Durmishi
përkatësia politike: LSDM
tel. zyrtar: 070/229-013
mandati me radhë: 3
nga: 1996 deri më: 2009

I lindur në vitin 1956 në Veleberdo, ku jeton edhe sot me familjen e vet. I martuar, baba i dy fëmijëve. Rrjedh nga familje fshatare. Diplomoi në Fakultetin e Stomatologjisë në Shkup. Si kryetar i komunës zgjidhet për herë të tretë, dy herë në ish komunën e Rostushes dhe tani në Komunën Mavrovi Anovi. Është kreativ, ambicioz dhe çdo herë është i gatshëm të ndihmojë në zgjedhjen e problemeve në komunë.

Kryetari i Këshillit:
Çerkez Jakuposki
përkatësia politike: PLD
mandati me radhë: 2
nga: 2000 deri më: 2009

Këshilltarë:
Amir Hoxha - f. Rostusha
Fuat Qerkezi - f. Velebrda
Vesel Selmani - f. Bogdeva
Minir Rashiti - f. Vrbjan
Ramazan Jakuposki - f. Skudrinja
Nexhat Ismaili - f. Zhirovnica
Ilber Imeroski - f. Zhirovnica
Fikret Ibraimi - f. Skudrinja
Medat Arslani - f. Trebishta
Xhelal Abdiu - f.Trebishta
Qerkez Jakuposki - f.Skudrinja

Këshillat e bashkësive lokale/urbane në komuna:
Krakornica - Donço Vasilevski
Rostusha - Nijazija Fejzuli
Niçpur - Antonio Krilovski
Goljan - Mitrevski Sime
Jançe - Bilali Xhevat
Bitusha - Kiroski Pejo
Sretkova - Ilija Nofitovski
Trebishte - Medat Bejali
Vrbenj - Avramovski Slobodan
Diço Zograf - Dushko Kadievski
Novo Selo - Leftoski Rade
Prisojnica - Ismet Ejuli
Vidusha - Namik Osmani
Zhirovnica - Destan Ismaili
Skudrinja - Shaban Shaidi
Velebrdo - Adnan Fejzuli
Cerova - Maksimovski Kirko
Nikiforova -
Mistrova dhe Bibaj -
Kicinica -
Volkovi e Eperme -
Mavrova -
Duf -
Leunova -
Vrbjan - Latif Murati
Sellca -
Ribnica, Gerkaj dhe Nivishta -
Galiçnik -
Lazaropole -
Beliçica - Dojçinovski Mirko
Bogdeva - Selmani Hatip
Zhuzhnja - Durmishi Arslan
Tamushaj - Hamid Imeri
Orçushe -

Gjithsej të punësuar në NJVL: 11
Struktura (sipas arsimimit): fillor: 1; i mesëm: 4; i lartë: 2; sipëror: 4
Struktura (sipas përkatësisë etnike): maqedonas: 8; shqiptarë: 1; turq: 2;
Struktura (numri i grave të punësuara – përfaqësimi gjinor): meshkuj: 6; gra: 5;

Skema organizative në NJVL (sektorët dhe departamentet)

DEPARTAMENTET

- Departamenti për urbanizëm, punë komunale, truizëm, hotelieri dhe mbrojtje te mjedisit jetësor
  Udhëheqës: Çede Siljanovski
  tel: 042-489-900
- Departamenti për financim, buxhet dhe zhvillim lokal dhe administrim të ardhurave
- Departamenti për punë normative juridike, të përgjithshme, punë administrative dhe për punë publike

INDEKSI I NJVL

Ndërmarrja komunale publike: Aktive
Emri i NKP-s: Ndërmarrja publike "Mavrova" për veprimtari komunale

Adresa e NKP
rr. lagjja Mavrovi Anovi
n.p. 1256

Kontakti:
tel: 042/489-014,
faksi: **042/489-014,**

Drejtor
Sreten Lazarevski
përkatësia etnike: maqedonas
tel. zyrtar: 042/489-014
mandati me radhë: 2
Numri i të punësuarve në NKP: 11

Arsimi:

Arsimi fillor:
SHF "Dençe Dejanovski" - Mavrovi Anovi
SHF "Josip Broz Tito – Zhirovnicë
SHF "Blazhe Koneski – Rostushë
SHF "Gjorgji Pulevski – Rostushë

Arsimi i mesëm:
Paralele rajonale te "Pançe Popovski" nga Gostivari në f. Rostushë

Mbrojtja shëndetësore:
pika Prisojnicë
pika Trebishtë
pika Zhirovnicë
pika Mavrovë
IPSH dr. Ruse Boçkovski - f. Rostushë

Kulturë:
Shtëpia e kulturës – f. Bitushë
Shtëpia e kulturës – f. Rostushë

Informata:
Personi për kontakt: Cvetanka Poposka
tel: 042/489-900

SEKTORI QYTETAR

Bashkëpunimi me organizatat qytetare

- Biseri i Rekës – Rostushë

PROJEKTE NË RRJEDHË, VLERA DHE DONATORI I TYRE

Projekti	Donatori	Buxheti
Mbrojtja e lumit Radika dhe trajtimi i ujërave të zeza	Qeveria e Republikës së Italisë	6.700.000 euro

PROJEKTE MË TË RËNDËSISHME TË REALIZUARA

Projekti	Investitori	Buxheti
YES Përkrahje punësimit të rinjve	UNDP	9.000 dollarë
Ndërtim i rrugës deri te ujëvarat në Duf		
Ndërtim i fushës sportive në Rostushë	USAID	37.382 dollarë
Ndërtimi i fushës sportive në Trebishtë	USAID	36.000 dollarë
Manifestimi Vera Rekanë e Kulturës 2004-2005		
Meremetimi i shtëpisë së kulturës në Rostushë		
Sinjalizim për ujëvarat në Duf		
Maqedonia e pastër dhe e gjelbër	UNDP	

PROJEKTE TË PLANINIKUARA

- Ndërtimi i sistemit për furnizim me ujë në Zhirovnicë
- Ndërtimi i sistemit të ujësjellësit në Rostushë
- Furnizimi me pajisje dhe material të nevojshëm për ndërtimin e objektit, meremetimi dhe zgjerimi i rrjetit të ujësjellësit në krahun 6 të Nikiforit

Komuna e Makedonska Kamenicës

Општина Македонска Каменица

Adresa e selisë:
„Kameniçka“ p.n.
n.p. 2304

Kontakti:
tel. 033/432-741
faksi 033/432-741

e-mail:
opstina_kamenica@
yahoo.com

Vendndodhja: Pjesa verilindore e R. Maqedonisë

Përshkrimi i komunës

Komuna e Makedonska Kamenica doli nga ndarja territoriale e vitit 1995. Ndodhet në pjesën verilindore të Maqedonisë. Komuna ka sipërfaqe prej 189km2. Përbehet nga një vendbanim urban – M. Kamenica dhe 8 vendbanime rurale ku jetojnë gjithsej 8.110 banore.

Zhvillimi ekonomik lokal (ZHEL)

Përparësitë kryesore konkurruese të komunës

Pasuria me xehe dhe pasuri tjera natyrore; Vend pozita (rajon kufitar); Rajon ekologjik.

Prioritetet kryesore për zhvillimin ekonomik lokal

Kapacitete prodhuese dhe infrastruktura; Resurset humanë; Resurset natyrore.

Degët kryesore ekonomike

Xehetaria; Industria e tekstilit; Tregtia dhe hoteleria.

Subjekte afariste në komunë: *97*

Numri i banorëve:	**8.110**
Numri i vendbanimeve:	**-**
Qytete:	**1**
Fshatra:	**8**
Numri i bashkësive lokale:	**11**
Sipërfaqja:	**189 км²**
Dita e komunës:	28 Gushti

Struktura e popullatës

Maqedonas	99.32%
Shqiptarë	0.00%
Turq	0.00%
Romë	0.17%
Vlleh	0.00%
Serbë	0.30%
Boshnjakë	0.10%
Të tjerë	0.11%

Të dhëna statistikore nga regjistrimi i fundit në vitin 2002

Buxheti i komunës

Buxheti i komunës në vitin 2004: 28.280.043 (den.)
Buxheti i komunës për vitin 2005: 31.734.913 (den.)

Plani i aksionit ekologjik lokal (PAEL)

Problemet kryesore ekologjike të komunës

Ujërat e ndotura nga xeherorja “SASA”; Trajtimi i ujerave fekale nga rrjete e kanalizimit.

Struktura dhe skema organizative e NJVL

Kryetari i komunës:
Pero Mitrevski
përkatësia politike: VMRO-PP
tel. zyrtar: 070/309-978
mandati me radhë: 3
nga: 1996 deri më: 2009

Pero Mitrevski ka lindur në M. Kamenica më 17.12.1961. Shkollën fillore dhe të mesme i ka mbaruar në M. Kamenica, ndërsa Fakultetin Ekonomik në Shtip. Nga viti 1996 deri më sot e kryen detyrën e kryetarit të Komunës së Makedonska Kamenica.

Kryetari i Këshillit:
Tode Marinkovski
përkatësia politike: VMRO-PP
tel. zyrtar: 070/272-215
mandati me radhë: 1
nga: 2005 deri më: 2009

Këshillat e bashkësive lokale/urbane në komuna:
f. Cera 2 - Mile Marinkovski
f. Cera 1 - Marjan Sokolov
f. Dulicë - Anço Stojçevski
f. SASA 2 - Çedo Ristovski
f. SASA 1 - Mire Ilievski
f. Moshticë 1 - Vido Vangelov
f. Moshticë - Jovan Stoilovski
f. Kosevicë - Jovan Simonovski
f. Kostin Dol - Venco Milçevski
f. Lukovice - Divanis Nikolovski
f. Todorovci - Mile Stoimenovski

Këshilltarë:
Zoran Georgievski - Makedonska Kamenica
Jordan Dimitrovski - Makedonska Kamenica
Filip Petrovski - f.Dulicë
Krume Stojanovski - Makedonska Kamenica
Stojne Gjorgjiev - Makedonska Kamenica
Vlasto Stoimenkovski - Makedonska Kamenica
Daniela Ivanova - Makedonska Kamenica
Mirjana Karagjozova - Makedonska Kamenica
Svetlana Gjorgjievski - Makedonska Kamenica
Tode Marinkovski - Makedonska Kamenica
Venco Milçevski - Makedonska Kamenica

Gjithsej të punësuar në NJVL: 10
Struktura (sipas arsimimit): fillor: 1; i mesëm: 4; i lartë: 1; sipëror: 4.
Struktura (sipas përkatësisë etnike): maqedonas: 10
Struktura (numri i grave të punësuara – përfaqësimi gjinor): meshkuj: 7; gra: 3;

Skema organizative në NJVL (sektorët dhe departamentet)

SEKTORËT

- Sektori për punë juridike, financiare dhe të përgjithshme
- Sektori për urbanizëm, veprimtari komunale, mbrojtjen e ambientit jetësor dhe zhvillim ekonomik lokal

DEPARTAMENTET

- Departamenti për inspektim – inspektorat
- Departamenti për buxhet dhe financim
- Departamenti për punë juridike dhe të përgjithshme
- Departamenti për punë komunale
- Departamenti për urbanizëm, ZHEL, MMJ

Indeksi i NJVL

Ndërmarrja komunale publike: Aktive
Emri i NKP-s: "Kamena Reka"
Makedonska Kamenica

Adresa e NKP
rr. "Rudarska" p.n.
n.p. 2304

Kontakti:
tel: 033/432-694,
faksi: **033/432-694,**

Drejtor
Stojan Jefremov
përkatësia etnike: maqedonas
tel. zyrtar: 075/415-949
mandati me radhë: 1
nga: 2005 deri më:

Numri i të punësuarve në NKP: 38

- **Arsimi:**

Arsimi fillor:
SHF „Qirili dhe Metodi"- Makedonska Kamenica

Arsimi i mesëm:
"Metodi Mitevski Brico" – Makedonska Kamenica

- **Mbrojtja shëndetësore:**

Ambulanca shëndetësore në kuadër të Shtëpisë së shëndetit "Goce Delçev" - Delçevë

- **Kulturë:**

„QKI Romanca" - Makedonska Kamenica

- **Shërbimi zjarrfikës:**

Shoqata vullnetare zjarrfikëse
tel: 033/432-694 faksi: 033/432-694

- **Informata:**

Radioja komunale – Radio Makedonska Kamenica
Personi për kontakt: Goran Ognenovski
tel: 033/431-687

Sektori qytetar

Bashkëpunimi me organizatat qytetare

- SHE "Zdravec"
- Shoqata e qytetareve me pengesa mentale dhe fizike "Zvezda"

Projekte në rrjedhë, vlera dhe donatori i tyre

Projekti	Donatori	Buxheti
Ndërtimi i ujësjellësit në f. Dulicë	SIDA	30.000 euro
Meremetimi dhe dislokimi i gypit të ujësjellësit për Makedonska Kamenica	KARDS	210.000 euro

Projekte më të rëndësishme të realizuara

Projekti	Investitori	Buxheti
Asfaltimi i rrugës lokale në f. Moshticë	SIDA	30.000 euro
Asfaltimi i rrugëve te shëtitorja e Makedonska Kamenica	Banka Botërore	60.000 dollarë

Projekte të planinikuara

- Mbindërtimi i shëtitores së Makedonska Kamenica;
- Ndërtimi i sheshit të qytetit;
- Ndërtimi i stacionit pastrues për ujerat e zeza;
- Meremetimi i rrjetit të ujësjellësit të qytetit.

Komuna e Makedonski Brodit

Општина
Македонски Брод

Adresa e selisë:
„7 Shtatori“ nr. 4
6531 Makedonski Brod

Kontakti:
tel. 045/274-810
faksi 045/274-146

faqja e internetit:
www.mbrod.gov.mk

Vendndodhja: Pjesa qendrore e Republikës së Maqedonisë

Numri i banorëve:	7.141
Numri i vendbanimeve:	-
Qytete:	1
Fshatra:	50
Numri i bashkësive lokale:	53
Sipërfaqja:	881 km²
Dita e komunës:	7 Shtatori

Struktura e popullatës

Maqedonas	97.00%
Shqiptarë	0.00%
Turq	2.54%
Romë	0.04%
Vlleh	0.00%
Serbë	0.31%
Boshnjakë	0.01%
Të tjerë	0.10%

Të dhëna statistikore nga regjistrimi i fundit në vitin 2002

Përshkrimi i komunës

Komuna e Makedonski Brodit është komunë malore. Bën pjesë në komunat jo mjaft të zhvilluara të Maqedonisë. Dendësia e popullatës është 1 banor në 1 km2. Është komuna më e pastër ekologjike e me potencial të madh për zhvillim të turizmit dhe prodhimit të ushqimit të shëndoshë.

Zhvillimi ekonomik lokal (ZHEL)

Përparësitë kryesore konkurruese të komunës

Resurset ujore – Lumi Treska dhe hidro akumulimi Kozjak; Pyjet dhe kullotat; Mineralet jo metalike – dolomiti, kuarci dhe mermeri.

Prioritetet kryesore për zhvillimin ekonomik lokal

Zhvillim i turizmit; zhvillim i industrisë së drurit dhe industrisë për përpunimin e mineraleve jo metalike; Zhvillimi i prodhimtarisë së ushqimit të shëndoshë.

Degët kryesore ekonomike

Prodhimi i drurit dhe prodhime nga druri; prodhim i prodhimeve metalike; Prodhim i dolomitit dhe prodhime në bazë të dolomitit.

Subjekte afariste në komunë: 145

Buxheti i komunës

Buxheti i komunës në vitin 2004: 47.272.000 (den.)
Buxheti i komunës për vitin 2005: 26.047.599 (den.)

Plani i aksionit ekologjik lokal (PAEL)

Problemet kryesore ekologjike të komunës

Ndërtimi i rrjeteve për kanalizime fekale në vendbanimet rurale.

Struktura dhe skema organizative e NJVL

Kryetari i komunës:
Milosim Vojneski
përkatësia politike: VMRO-PP
tel. zyrtar: 045/274-146
mandati me radhë: 1
nga: 2005 deri më: 2009

Ka lindur më 28.11.1959 në Rusjaci, Makedonski Brod. Shkollën fillore dhe të mesme i kreu në Makedonski Brod. Diplomoi në Fakultetin Juridik në Shkup. Ka qenë pronar i një ndërmarrjeje private, e cila është marrë me hotelieri dhe prodhime të miellit. Në vitin 1990 u emërua për udhëheqës të Byrosë për punësim në Makedonski Brod prej ku edhe vjen në funksionin e kryetarit të komunës në zgjedhjet lokale në vitin 2004.

Kryetari i Këshillit:
Bllagoja Srbinovski
përkatësia politike: VMRO-PP
tel. zyrtar: 045/274-810
mandati me radhë: 1
nga: 2005 deri më: 2009

Këshilltarë:
Zharko Risteski - Makedonski Brod
Dragan Nasteski - Makedonski Brod
Naum Dejkoski - Makedonski Brod
Strasho Blazhevski - Makedonski Brod
Slave Gjuroski - Makedonski Brod
Maksim Grozdanoski - Brest
Spase Dimoski - Makedonski Brod
Drashko Projkoski - Samokov
Mile Dabeski - Makedonski Brod
Dushan Arizankoski - Makedonski Brod
Serbinoski Blagoja - Makedonski Brod

Këshillat e bashkësive lokale/urbane në komuna:
Manastirec i Poshtëm - Zore Trpeski
Tomino Selo - Milan Nikoloski
Suvi Dol - Trajan Maksimoski
Staro Selo -
Slatinë -
Oreovec - Stojmir Stojkoski
Modrishtë - Lupçe Janeski
Lokvicë - Risre Ruvçevski
Krapa - Milan Poposki
Izhishte - Jovan Trpeski
Drenovë - Tihomir Nestoroski
M Brod Kale -
Krushje e Poshtme - Nikola Cvetanoski
Belicë - Branko Bogatinoski
Devic - Bozho Mitreski
Greshnicë - Ace Dimeski
Manastirec i Eperm - Bogatin Bogatinovski
Krushje e Epërme - Save Sekulovski
Vir - Branko Mitanoski
Rusjaci - Milan Kuzmanoski
Latovë - Mito Stojanoski
Slansko - Goce Kostoski
Trebinë - Stojkoski Milorad
M Brod Lagjja e Vjeter -
M Brod Rasadnik -
Dragovdol - Jugoslav Poposki
Kalugjerec - Nove Sokoloski
Trebovle - Radivoj Kitanoski
Tazheve - Trajan Aleksoski
Sushuica - Stojadin Jakovleski
Samokov - Trajçe Ognenoski
Rastesh - Drashko Angelkoski
Ramnë - 1
Mogilec - Angele Veterinoski
Zerkle - 1
Zdunje - 1
Lupishtë - Metodija Mileski
Kosovo - Stojan Stojkoski
Topolnicë - Ivan Cvetkoski
Kovac -
Creshnëve - Tomçe Apostoloski
Ince - Zhivko Stoleski
Zveçan - Ariton Antoski
Bitove – Naumçe Josifoski
Botushje e Poshtme - Trajan Nikoloski
Botushje e Eperme - Gjorgjija Avramoski
Volçe - Volçe Markoski
Breznice - Milivoj Stançeski
Brest - Boro Mileski
Blizantsko - Stojmir Volçeski
Bençe - Trajan Trajanoski
Zagrad - Milija Stankoski
Kovçe -

Gjithsej të punësuar në NJVL: 18
Struktura (sipas arsimimit): i mesëm: 6; i lartë: 3; sipëror: 9.
Struktura (sipas përkatësisë etnike): maqedonas: 18;
Struktura (numri i grave të punësuara – përfaqësimi gjinor): meshkuj: 10; gra: 8;

Skema organizative në NJVL (sektorët dhe departamentet)

SEKTORËT

- Urbanizëm, veprimtari komunale, zhvillim ekonomik lokal dhe mbrojtjen e ambientit jetësor
  Udhëheqës: Pece Stojkoski
  tel: 045/274-810
  pstojkoski@yahoo.com
- Punë juridike, financiare dhe të përgjithshme
  Udhëheqës: Trpeski Zore
  tel: 045/274-810
  zoctrpeski@yahoo.com

DEPARTAMENTET

- Për urbanizëm dhe punë komunale
  Udhëheqës: Ratko Bozhinski
  tel: 045/274-021
- Për financim dhe buxhet
  Udhëheqës: Pavlina Zdraveska
  tel: 045/275-791
- Për punë juridike dhe të përgjithshme
  Udhëheqës: Sillvana Tolevska
  tel: 045/274-810

INDEKSI I NJVL

Ndërmarrja komunale publike: Aktive
Emri i NKP-s: "Vodovod i kanalizacija"

Adresa e NKP
rr. "Partizanska", nr.10
n.p. 6530

Kontakti:
tel: 045/274-755,
faksi: **045/274-527**,

Drejtor
Dushan Srbinovski
përkatësia etnike: maqedonas
tel. zyrtar: 070/259-241
mandati me radhë: 1

Numri i të punësuarve në NKP: 20

Arsimi:

Arsimi fillor:
SHFR Samokov
SHFR Manastirec
SHF "Shën Klimenti i Ohrit" -Makedonski Brod

Arsimi i mesëm:
"Shën Naumi i Ohrit" – Makedonski Brod

Mbrojtja shëndetësore:

Ambulanca – Samokov
Ambulanca – Plasnicë
Ambulanca – Manastirec i Poshtëm
OPSH "Shtëpia e shëndetit" – Makedonski Brod

Kulturë:

Shtëpia e Kulturës "25 Maji" – Makedonski Brod

Informata:

Makedonski Brod
tel: 045/193 faksi: 045/274-810

SEKTORI QYTETAR

Bashkëpunimi me organizatat qytetare

- Organizata e grave – Trebinë
- Organizata e grave – Makedonski Brod
- Organizata e Kryqit te Kuq – Makedonski Brod
- Shoqata Ekologjike "Treska" – Makedonski Brod

PROJEKTE NË RRJEDHË, VLERA DHE DONATORI I TYRE

Projekti	Donatori	Buxheti
Asfaltimi i rrugëve në Makedonski Brod	Fondi republikan për rrugë	6.000.000 denarë
Ndërtimi i ujësjellësit në Vasilikovski	Ministria e Transportit dhe Lidhjeve	1.000.000 denarë

PROJEKTE MË TË RËNDËSISHME TË REALIZUARA

Projekti	Investitori	Buxheti
Ndërtim i kanalizimit atmosferik dhe fekal në Makedonski Brod	Qeveria e Austrisë	200.000 euro
Ndërtim i kolektorit dhe stacionit pastrues për trajtimin e ujërave të zeza	Qeveria e Austrisë	1.600.000 euro
Ndërtim i urrës në Treskë te vendi Llak	Byroja për rajonet më pak të zhvilluara	4.000.000 denarë
Pllakëzimi i rrugëve në Makedonski Brod, meremetimi i ujësjellësit në Kale, ndërtimi i kanalizimit në D. Manastirec, pyllëzimi në Golinëc dhe meremetimi i spitalit në Mogillec – Makedonski Brod	Qeveria e Gjermanisë	400.000 euro
Rregullimi i kanalit Lloshtica dhe ndërtimi i rrjetit të kanaleve për kanalizim fekal - Makedonski Brod	Agjencia Evropianë për Rikonstruim	430.000 euro

PROJEKTE TË PLANINIKUARA

- Ndërtimi i kanalizimit fekal në Makedonski Brod;
- Ndërtimi i ujësjellësit në Rusjaci;
- Ndërtimi i ujësjellësit në Slansko;
- Ndërtimi i terrenit sportiv në Makedonski Brod;
- Modernizimi i rrugës lokale për Krushje të Epërme.

Komuna e Mogillës

Општина Могила

Adresa e selisë:
7216 fshati Mogilla
Kontakti:
tel. 047/296-466
faksi 047/296-466

Numri i banorëve:	6.710
Numri i vendbanimeve:	-
Qytete:	0
Fshatra:	23
Numri i bashkësive lokale:	22
Sipërfaqja:	250 км²
Dita e komunës:	12 Shtatori

Struktura e popullatës

Maqedonas	95.6%
Shqiptarë	0.51%
Turq	3.41%
Romë	0.09%
Vlleh	0.00%
Serbë	0.03%
Boshnjakë	0.00%
Të tjerë	0.10%

Të dhëna statistikore nga regjistrimi i fundit në vitin 2002

Përshkrimi i komunës

Mogilla është komunë rurale me madhësi mesatare dhe ndodhet në pjesën jugperëndimore të RM-së. Komuna mbulon hapësirë në pjesët qendrore të Fushës së Manastirit. Ka pozite të mire gjeografike. Përbehet prej 23 vendbanimeve dhe të gjitha janë vende rrafshinore. Me ndarjen e re territoriale kësaj komune i bashkëngjiten dhjetë vendbanime nga komuna e Dobrushevës.

Degët kryesore ekonomike

Bujqësia; blegtoria; tregtia;

Subjekte afariste në komunë: 192

Buxheti i komunës

Buxheti i komunës në vitin 2004: 6.720 (den.)
Buxheti i komunës për vitin 2005: 8.230 (den.)

Plani i aksionit ekologjik lokal (PAEL)

- **Problemet kryesore ekologjike të komunës**

Deponimi i mbeturinave.

Struktura dhe skema organizative e NJVL

Kryetari i komunës:

Sllavko Velevski
përkatësia politike: VMRO-DPMNE
tel. zyrtar: 047/296-466
mandati me radhë: 3
nga: 1997 deri më: 2008

Kryetari i Këshillit:
Ico Veljanovski
përkatësia politike: VMRO-DPMNE
tel. zyrtar: 071/574-176
mandati me radhë: 1
nga: 2005 deri më: 2009

Këshilltarë:
Nikolçe Mitrevski - Dobrusheva
Goce Ciunovski - Ivanjevc
Blagoja Josifovski - Dobrusheva
Vesna Shemoska - Mogilla
Risto Spiroski - Mogilla
Boris Presilski - Mogilla
Borçe Avramovski - Sërpc i Poshtëm
Cane Avramovski - Sërpc i Poshtëm
Cvetanka Petrovka - Dede Balci
Zoranço Kekovski - Mogilla
Ico Veljanovski - Dobrusheva

Këshillat e bashkësive lokale/urbane në komuna:
Çarlia e Poshtme dhe e Eperme - Mile Talevski
Mogilë - Cane Murgovski
Ivanjevc - Cane Avramovski
Sërpc i Poshtëm - Cane Stojçevski
Beranc - Spase Bozhinovski
Basharejca - Zlatko Trpkovski
Loznan - Tome Micevski
Novoselani - Bone Boshevski
Podinë - Borçe Mircevski
- Mirçe Neshevski
Tërnovc - Zhivko Dimitrovski
Budakove - Ilçe Cvetkovski
Dobrushevë - Zhivko Trajkovski
Noshpal - Lazar Ristevski
Musinc - Sasho Markovski
Dede Balci - Lube Bozhinovski
Moano - Krste Kikerkovski
Alinci –
Puturuz - Rade Goshevski
Crniçani - Blagoja Grujovski
Trap - Toni Nastevski
Sveto Todori - Robe Toshevski

Gjithsej të punësuar në NJVL: 9
Struktura (sipas arsimimit): fillor: 3; i lartë: 2; sipëror: 4.
Struktura (sipas përkatësisë etnike): maqedonas: 9;
Struktura (numri i grave të punësuara – përfaqësimi gjinor): meshkuj: 6; gra: 3;

Skema organizative në NJVL (sektorët dhe departamentet)

DEPARTAMENTET

- Departamenti për mbikëqyrje inspektimi - Inspektorati
- Për punë komunale, komunikacion, urbanizëm, mbrojtjen e mjedisit jetësor dhe zhvillimi lokal ekonomik
  Udhëheqës: Tomçe Popovski
  tel: 047-296-466
- Për punë juridike, financiare dhe të përgjithshme
  Udhëheqës: Nikolla Gligurovski
  tel: 047-296-466

Projekte më të rëndësishme të realizuara

Projekti	Investitori	Buxheti
Ndërtimi i sistemit të ujësjellësit për furnizim me ujë të f. Trap dhe Budakovë	AER	200.000 euro
Meremetimi i SHF "Qirili dhe Metodi" - Mogilë	Ambasada zviceranë	

Indeksi i NJVL

Ndërmarrja komunale publike:
Nuk ekziston

Arsimi:

Arsimi fillor:
SHF "Koço Racin" – Ivanjevc
SHF "Vëllezërit Miladinovci" – Dobrushevë

Mbrojtja shëndetësore:
Ambulanca e përgjithshme nga praktika e përgjithshme - Dede Ballce
Ambulanca shëndetësore nga praktika e përgjithshme - Sërpc i Poshtëm
Ambulanca shëndetësore nga praktika e përgjithshme dhe ambulanca e përgjithshme stomatologjike - Ivanjevc
Ambulanca shëndetësore nga praktika e përgjithshme dhe ambulanca e përgjithshme stomatologjike - Dobrushevë
Ambulanca shëndetësore nga praktika e përgjithshme dhe ambulanca e përgjithshme stomatologjike - Mogilë

Kulturë:
Shtëpia e kulturës – Sveti Todori
Shtëpia e kulturës – Beranc
Shtëpia e kulturës – Dobrushevë (në ndërtim)
Shtëpia e kulturës – Mogilla

Informata:
Personi për kontakt: Sllavko Veklevski
tel: 047/296-466 **faksi:** 047/296-466

Projekte të planinikuara

- Furnizimi me ujë i f. Sërpc i Poshtëm;
- Ekologjia;
- Bujqësia dhe blegtoria;
- Ndërtimi i rrugëve dhe trotuareve;
- Infrastruktura;
- Kompjuterizimi dhe pajisja (teknike);
- ZHEL;
- Projekte për vetëpunësim;
- Meremetimi i shkollave dhe ambulancave.

Komuna e Negotinës

Општина Неготино

Adresa e selisë:
„Aco Axhi Ilov“ nr.2
1440 Negotin

Kontakti:
tel. 043/361-045
faksi 043/361-933

e-mail:
negotino@hotmail.com

faqja e internetit:
www.negotino.org.com.mk

Vendndodhja: Pjesa qendrore e Maqedonisë

Numri i banorëve:	19.045
Numri i vendbanimeve:	-
Qytete:	1
Fshatra:	11
Numri i bashkësive lokale:	16
Sipërfaqja:	413 km²
Dita e komunës:	8 Nëntori

Struktura e popullatës

Maqedonas	92.48%
Shqiptarë	0.16%
Turq	1.26%
Romë	2.36%
Vlleh	0.07%
Serbë	3.26%
Boshnjakë	0.01%
Të tjerë	0.40%

Të dhëna statistikore nga regjistrimi i fundit në vitin 2002

Përshkrimi i komunës

Komuna e Negotinës ndodhet në pjesën qendrore të Maqedonisë në rajonin e Povardaries së Mesme dhe përfshin një pjesë të madhe të Grykës së Tikveshit në të dy anët e lumit Vardar. Nëpër komunë kalon autostrada P – 108 (Prilep – Kavadar – Negotinë – Radovish) dhe hekurudha Shkup – Selanik. Komuna e Negotinës ka lartësi mesatare mbidetare prej 150 metra me klimë të butë kontinentale me dimra me shi dhe vera të thata dhe të nxehta.

Zhvillimi ekonomik lokal (ZHEL)

Strategjia për zhvillim ekonomik lokal

Komuna ka përgatitur profil dhe plan strategjik të komunës. Së shpejti do të fillojë me përgatitjen e strategjisë për zhvillim socio-ekonomik.

Përparësitë kryesore konkurruese të komunës

Kushte të volitshme klimatike për zhvillimin e bujqësisë; Mundësi për zhvillimin e turizmit; Mundësi për tërheqjen e investimeve të huaja dhe formimin e ndërmarrjeve me kapital të përzier.

Prioritetet kryesore për zhvillimin ekonomik lokal

Tërheqja e investimeve; Promovim i bizneseve lokale; Krijimi i vendeve te reja te punës.

Degët kryesore ekonomike

Bujqësia; Prodhimi i verës; Përpunimi i pemëve dhe perimeve; Industria e kabllove; Tregtia; Hoteleria.

Subjekte afariste në komunë: 472

Buxheti i komunës

Buxheti i komunës në vitin 2004: 31.000.000 (den.)
Buxheti i komunës për vitin 2005: 52.000.000 (den.)

Plani i aksionit ekologjik lokal (PAEL)

Ka, për periudhën 2004-2013.

Problemet kryesore ekologjike të komunës

Furnizimi me ujë i pjesës urbane të komunës së Negotinës; Mungesa e ujit sanitar; Furnizimi me ujë i vendbanimeve rurale me ujësjellës personal; Ndërtimi i stacionit pastrues për ujëra të zeza.

Struktura dhe skema organizative e NJVL

Kryetari i komunës:
Gjorgji Kimov
Gjuhë e huaj: anglisht, rusisht
përkatësia politike: LSDM
tel. zyrtar: 043/361-045
mandati me radhë: 1
nga: 2005 deri më: 2009

Kryetari i komunës së Negotinës, Gjorgji Kimov ka lindur më 17.06.1954 në Negotinë. Shkollimin e mesëm e ka mbaruar në Negotinë, pastaj ka diplomuar në Fakultetin Elektroteknik në Shkup. Ka qenë anëtar i klubit të hendbollit Povardarie nga Negotina, pastaj ka qenë anëtar i karate klubit në Negotinë. 15 vjet ka qenë anëtar i laboratorit meteorologjik në TEC Negotino, ndërsa tani është anëtar i SHF "Strasho Pinxhur". Në periudhën 1972-1982 ka punuar si profesor i fizikes në shkollën e mesme "Josip Broz Tito" në Negotinë. Nga viti 1984 deri në vitin 2002 ka qenë inxhinier, gjegjësisht mbikëqyrës i punës në laboratorin meteorologjik në CTE Negotino. Në periudhën 2002-2005 është emëruar drejtor i CTE Negotino. Nga viti 2005 është kryetar i komunës se Negotinës.

Kryetari i Këshillit:
Goran Angellov
Gjuhë e huaj: anglisht
përkatësia politike: LSDM
tel. zyrtar: 070/239-105
mandati me radhë: 2
nga: 2000 deri më: 2009

Këshilltarë:
Nebojsha Stojanoviq - f. Pepelishta
Pane Trajkov - Negotina
Igor Todev - Negotina
Maja Mitrova - Negotina
Todor Kulakov - Negotina
Dimitar Nedev - Negotina
Blazhe Nastov - Negotina
Vlastimir Jovanoviq - f. Krivolak
Blazho Janaqiev - Negotina
Pane Andov - Negotina
Kire Namiçev - Negotina
Lença Vitanovska - Negotina
Zdenko Ivanovski - Negotina
Jordan Shijakov – Negotina

Këshillat e bashkësive lokale/urbane në komuna:
Negotinë 4 - Risto Stojanov
Negotinë 3 - Lazar Rizov
Negotinë 2 - Lade Ristov
Negotinë 1 - Kosta Lupov
Timjanik - Tomo Kostov
Disan i Poshtëm - Dragi Cvetkov
Disan i Eperm -
Veshje - Krste Nikolov
Dubrovë - Isuf Nuredini
Tremnik - Irfan Kurtishov
Vojshanc - Blagoj Panovski
Pepelishtë - Vlado Zlatkoviq
Krivolaka - Zhivko Ajtov
Crveni Bregovi - Dushko Durakov
Kurija - Petar Stavrov

Gjithsej të punësuar në NJVL: 29
Struktura (sipas arsimimit): i mesëm: 16; i lartë: 2; sipëror: 11.
Struktura (sipas përkatësisë etnike): maqedonas: 28; turq: 1;
Struktura (numri i grave të punësuara – përfaqësimi gjinor): meshkuj: 22; gra: 7;

Skema organizative në NJVL (sektorët dhe departamentet)

SEKTORËT

- Punë tekniko-arkivore
  Referente: Dushanka Krsteva
  tel: 043/361-045
- Veprimtari komunale
  Inspektor: Branko Veljanov
  tel: 043/361-045
- Financa
  Referent: Mile Nikolov
  tel: 043/361-339
  Këshilltar: Aleksandar Jovanov
  tel: 043/361-339
  Këshilltar: Neda Shishkova
  tel: 043/361-339
- Urbanizëm
  Referent: Lupço Gligorov
  tel: 043/361-146
  Jordan Trajkov
  tel: 043/361-146
  Këshilltar: Ilija Veljanov
  tel: 043/361-146
  Këshilltar: Snezhana Cvetkova
  tel: 070/394-294
  cvetkova_zana@yahoo.com
  Inspektor: Katica Bozhijanova
  tel: 070/394-178
  Këshilltar: Liljana Neçeva
  tel: 043/361-146
- Veprimtari shoqëroro-publike, LER dhe OJQ
  Këshilltar: Lolita Ristova
  tel: 070/370-555
  loli_ristova@yahoo.com
- Punë normative-juridike
  Këshilltar: Erol Mustafov
  tel: 070/332-111

Indeksi i NJVL

Ndërmarrja komunale publike: Aktive
Emri i NKP-s: ЈП "Komunalec" - Negotinë

Adresa e NKP
rr. „Mareshal Tito", nr. 49
fahu p. 47, n.p. 1440

Kontakti:
tel: 043/361-711,
faksi: **043/361-824**
e-mail: jpknegotino@jpknegotino.com.mk

Drejtor
Dragi Hristov
Gjuhë e huaj: anglisht
përkatësia etnike: maqedonas
tel. zyrtar: 043/370-824
mandati me radhë: 1
nga: 2003 deri më:
Numri i të punësuarve në NKP: 74

Arsimi:

Arsimi fillor:
SHF „Strasho Pinxhur"
SHF „Goce Delçev"

Arsimi i mesëm:
SHMSH "Shen Qirili dhe Metodi" – Negotinë

Mbrojtja shëndetësore:

Ambulanca në vendbanimet: Disan i Poshtëm, Pepelishtë, Tremnik, Krivollak
Institucioni publik shëndetësor "Shtëpia e shëndetit" - Negotinë

Kulturë:

Biblioteka e qytetit "Strasho Pinxhur" – Negotinë
Muzeu i qytetit te Negotinës
Qendra për kulturë "Aco Gjorçev" – Negotinë

Shërbimi zjarrfikës:

Njësia profesionale zjarrfikëse
tel: 043/371-095

Informata:

Qendra qytetare për shërbim
Personi për kontakt: Aleksandar Donov, Dejan Duroviq **tel:** 043/361-836 faksi: 043/361-836 e-mail: alek_donov@yahoo.com

Projekte në rrjedhë, vlera dhe donatori i tyre

Projekti	Donatori	Buxheti
Projekti EMU ose ndërmjetësimi gjatë punësimit të rinjve të papunësuar me arsim sipëror	UNDP, komuna, sektori privat dhe publik	980.122
Projekti PEG ose Partneriteti për krijimin e vendeve të punës	UNDP, komuna dhe 5 partnerë privat	1.560.000

Projekte më të rëndësishme të realizuara

Projekti	Investitori	Buxheti
Furnizim me automjet transportues në NP "Komunalec" – Negotinë	USAID	50.000 dollarë
Përmirësim i ujësjellësit në Negotinë dhe në vendbanime	KARDS-AER	500.000 euro
Ndërtim të fushës sportive në oborrin e SHF "Goce Dellçev" - Negotinë	FFM	20.000 dollarë
Vendosje e pajisjes urbanë në Çarshinë e Vjetër	CSHI-USAID	25.000 dollarë
Projekti YES – Ndërtim i parkut në qytet duke angazhuar persona të papunësuar nga komuna e Negotinës	UNDP	
Riparim i pullazit në shkollën në Vojshancë dhe ndërtim i fushave sportive	SIDA/ALKA dhe komuna	15.000 dollarë
Riparim i sanitareve në SHF "Goce Dellçev", Negotinë	Banka Botërore dhe komuna	30.000 dollarë
Trajnimi i 12 personave të papunësuar në lëmin e tregtisë dhe shërbimeve dhe punësim i 6 personave ën ndërmarrjen "Liva Komerc"	UNDP-MSP 2	10.900 dollarë
Trajnimi i 40 të papunësuarve dhe shfrytëzuesve të ndihmës sociale dhe punësim i 7 nga to në 6 ndërmarrje në komunën e Negotinës	UNDP-MSP1	9.768 dollarë
Trajnimi i 8 personave të papunësuar për punë në bukëpjekës në Negotinë dhe punësim i 5 personave në ndërmarrjen "Srna"	UNDP-MSP2	6.250 dollarë
Trajnimi i 12 personave të papunësuar në lëmin e tregtisë dhe shërbimeve dhe punësim i 6 personave në ndërmarrjen „Bllazhe T.M.", Negotinë	UNDP-MSP2	7.850 dollarë
Kanalizim në fshatin Pepelishtë	KARE	

Sektori qytetar

Bashkëpunimi me organizatat qytetare

- Shoqata e pemëtarëve "Vitis" – Negotinë; Projekti: Përkrahje te prodhuesve bujqësor dhe organizim te manifestimit "Shen Trifuni"
- Gruaja demokratike – punëdore
- Shoqata për punë pedagogjike "Febus" – Negotinë; Projekti: Hapja e qendrës për fëmijë në mjedis rural në f. Crveni Bregovi
- Prodhuesit e ushqimit të shëndoshë "Ekovita" – Negotinë; Projekti: Kultivimi i kërpudhave si mundësi për punësim dhe aksione tjera ekologjike
- Shoqata e zejtarëve "Zanatet e vjetra"; Projekt: Hapja dhe funksionimi i punëtorisë së zejtarëve
- Qendra për persona me pengesa mentale "Poraka" – Negotinë; Projekti: Hapja e qendrës ditore për persona me pengesa
- Qendra qytetare për preventiv dhe risocializim – Negotinë; Projekti për zhvillim të fëmijëve dhe të rinjve – Qendra Vavilon – Negotinë

Projekte të planinikuara

- Qendra edukativo-krijuese ditore në mjedis rural – Krivollak
- Ndërtimi i fushës për sporte të ndryshme në Saat kullë
- Partneriteti për krijimin e punësimit PKP Komponenti 1 – punë publike
- Partneriteti për krijimin e punësimit PKP Komponenti 2 – subvencionimi i rrogave
- Vendosja e pajisjes urbanë dhe tablove e panove informative
- Funksionimi i Qendrës ditore për personat me hendikep mental Poraka Negotinë

Komuna e Novacit

Општина Новаци

Adresa e selisë:
f. Novaci
7211 fshati Novaci

Kontakti:
tel. 047/203-060
faksi 047/203-060

e-mail:
novacio@mt.net.mk

Përshkrimi i komunës

Është komunë rurale dhe jo shumë e zhvilluar. Banorët kryesisht merren me bujqësi dhe blegtori, ndërsa një pjesë e vogël është e punësuar në KEK-Manastir., KB Pelagonia dhe NP Pyjet e Maqedonisë. Komunë me infrastrukturë jo aq të zhvilluar. Kësaj komunë i janë bashkangjitur edhe ish-komunat Baç dhe Staravina. Gjendet në pjesën jugore të RM-së dhe e përfshin pjesën juglindore të fushës së Pellagonisë dhe pjesën qendrore të rrjedhës së lumit Cërna Reka, pjesën e manastirit të Mariovës, dhe kufizohet me Greqinë.

Zhvillimi ekonomik lokal (ZHEL)

Përparësitë kryesore konkurruese të komunës

Bujqësia, blegtoria dhe pyjet; Xehetaria-Energjetika; Turizmi, gjuetia dhe peshkimi.

Prioritetet kryesore për zhvillimin ekonomik lokal

Zhvillimi i bujqësisë dhe blegtorisë dhe bletaria; Ndërmarrje të vogla dhe të mesme; Zhvillimi i turizmit.

Degët kryesore ekonomike

Xehetaria-Energjetika, bujqësia dhe blegtoria, ujerat mineralë.

Subjekte afariste në komunë: *9*

Buxheti i komunës

Buxheti i komunës në vitin 2004: - (den.)
Buxheti i komunës për vitin 2005: - (den.)

Plani i aksionit ekologjik lokal (PAEL)

Problemet kryesore ekologjike të komunës

KEK Manastiri, deponia për mbeturina të qytetit të Manastirit, rrjedha e lumit Cërna.

Numri i banorëve:	3.549
Numri i vendbanimeve:	-
Qytete:	0
Fshatra:	41
Numri i bashkësive lokale:	29
Sipërfaqja:	772 km²
Dita e komunës:	30 Marsi

Struktura e popullatës

Maqedonas	98.34%
Shqiptarë	0.59%
Turq	0.76%
Romë	0.00%
Vlleh	0.03%
Serbë	0.20%
Boshnjakë	0.00%
Të tjerë	0.08%

Të dhëna statistikore nga regjistrimi i fundit në vitin 2002

Struktura dhe skema organizative e NJVL

Kryetari i komunës:
Lazar Kotevski
përkatësia politike: VMRO-DPMNE
tel. zyrtar: 047/282-900
mandati me radhë: 1
nga: 2005 deri më: 2009

I lindur më 14.04.1950, afarist privat – i suksesshëm.

Kryetari i Këshillit:
Dimçe Stojanovski
përkatësia politike: VMRO-DPMNE
tel. zyrtar: 047/203-060
mandati me radhë: 1
nga: 2005 deri më: 2009

Këshilltarë:
Pece Petrovski – Novaci
Dimçe Stojanovski – Novaci
Lazo Kojdovski – Orle
Stevçe Atanasovski – Germian
Slave Vasilevski – Germian
Peco Micevski – Brod
Boris Hristovski – Novaci
Vlade Micevski – Novaci
Ace Despotovski - Novaci

Këshillat e bashkësive lokale/urbane në komuna:
Tepavci – Lupço Kolevski
Gradeshnica – Dano Popovski
Aglarc i Sipërm – Zlate Sterzovski
Gnilezh –
Gneotino –
Zhivojno – Mladen Atanasovski
Grumazi –
Baç – Stefçe Angelkovski
Grunishta – Najdo Kaleshkovski
Germijan – Slave Vasilevski
Dalbegovci – Pece Bogoev
Dobroveni – Lupço Tuçkovski
Dobromiri – Zoran Naumovski
Rapesh – Lupço Mitkovski
Orekovë e Sipërme –
Armatush –
Zoviq 1 – Risto Projçevski
Iveni –
Makovë – Grujo Grujovski
Meglenci –
Novaci – Dimçe Angelovski
Orle – Lazo Kojdovski
Ribarci – Dragi Gjorgjievski
Staravina – Najdo Mitrevski
Agilarc i Poshtëm –
Budimirci – Jovan Stojanovski
Bërnik – Nikola Nikolovski
Brod – Zhivko Tasevski
Skoçivir –

Gjithsej të punësuar në NJVL: 10
Struktura (sipas arsimimit): -
Struktura (sipas përkatësisë etnike): maqedonas: 10;
Struktura (numri i grave të punësuara – përfaqësimi gjinor): meshkuj: 7; gra: 3;

Skema organizative në NJVL (sektorët dhe departamentet)

DEPARTAMENTET

- Për mbikëqyrje inspektimi
  Udhëheqës: Goce Trajkovski
  tel: 047/203-060
  novacio@mt.net.mk
- Për veprimtari komunale, komunikacion, urbanizëm dhe mbrojtjen e ambientit jetësor dhe zhvillimi ekonomik lokal
  Udhëheqës: Letka Jovanovska
  tel: 047/203-060
  novacio@mt.net.mk
- Për punë juridike dhe të përgjithshme, financiare dhe publike
  Udhëheqës: Stevçe Angelevski
  tel : 047/203-060
  novacio@mt.net.mk

Indeksi i NJVL

Ndërmarrja komunale publike: Joaktive
Emri i NKP-s: Higjiena komunale

Adresa e NKP

f.Novaci 7211

Arsimi:

Arsimi fillor:
SHF "Slavko Lumbarkovski" – f. Novaci dhe shkollat rajonale në: Ban, Germijan. Zhivojnë, Dobromiri, Agilarci i Sip. dhe Ribarci

Mbrojtja shëndetësore:
Ambulanca f. Staravinë
Ambulanca f. Novaci
Ambulanca f. Ban
Ambulanca f. Makovë

Informata:
Udhëheqës i punëve juridike dhe të përgjithshme, financiare dhe publike
Personi për kontakt: Stevçe Angelevski
tel: 047/203-060 faksi: 047/203-060
e-mail: novacio@mt.net.mk

Projekte në rrjedhë, vlera dhe donatori i tyre

Projekti	Donatori	Buxheti
Ndërhyrje Në Lumin Cërna Reka – pendë për ujitje		
Rrjeti i kanalizimit në f. Baç		
Mirëmbajtja e rrugëve dhe rrugicave lokale		
Lidhja e ujësjellësit kryesor me fshatrat Agilarc i Sipërm dhe i Poshtëm dhe Dalbegovci		
Stacion filtrues në f. Novaci		
Filtrimi dhe hapja e kanaleve dalëse		
Kanalizimi fekal në f. Novaci		

Projekte më të rëndësishme të realizuara

Projekti	Investitori	Buxheti
Asfaltimi i rrugës lokale Staravinë-Gradeshnicë		
Ujësjellësi në f. Zoviq		
Ujësjellësi në f. Skoçivar		
Ndërtimi i digave të vogla -		
Mirëmbajtja dhe ndërtimi i rrugëve në vendbanime		
Ngrohja qendrore në SHF "Slavko Lumbarkovski", Novaci		
Meremetimi i ujësjellësit në f. Baç		
Tamponimi i rrugës lokale Matlenc-Armatush		
Tamponimi i rrugës lokale Gneotinë-Brod		

Projekte të planinikuara

- Intervenimi i lumit Cërna Reka – digë për ujitje.
- Rrjeti i kanalizimit në f. Baç
- Mirëmbajtja e rrugëve lokale
- Stacioni filtrues në f. Novaci
- Pastrimi i kanaleve me ujëra ndotës
- Kanalizimi fekal në f. Novaci

Komuna e Novo Sellës Општина Ново Село

Adresa e selisë:
„Manush Turnovski“ p.n.
n.p. 2434

Kontakti:
tel. 034/355-202
faksi 034/355-702
e-mail:
administracija@novoselo.gov.mk

faqja e internetit:
www.novoselo.gov.mk

Vendndodhja: Pjesa juglindore e R. Maqedonisë

Numri i banorëve:	11.966
Numri i vendbanimeve:	-
Qytete:	0
Fshatra:	16
Numri i bashkësive lokale:	13
Sipërfaqja:	252 км^2
Dita e komunës:	-

Struktura e popullatës

Maqedonas	99.50%
Shqiptarë	0.00%
Turq	0.00%
Romë	0.03%
Vlleh	0.00%
Serbë	0.21%
Boshnjakë	0.02%
Të tjerë	0.24%

Të dhëna statistikore nga regjistrimi i fundit në vitin 2002

Përshkrimi i komunës

Komuna e Novo Sellës është themeluar në vitin 1996 dhe që atëherë fillon me aktivitetet e saja. Ajo gjendet në pjesën juglindore të R.Maqedonisë. Në veri territori ngrihet mbi majën e malit Ograzhden, në pjesën e mesme është lugina e gjerë e lumit Strumicë, ndërsa në pjesën jugore shtrihet deri te lumi Bellasica. Ajo kufizohet me komunat: Berovë, Bosillovë dhe Strumicë. Mes kësaj komunë kalon magjistralja M-6 dhe rruga rajonale P-605. Komuna ka edhe rëndësi ndërkombëtare, pasi që në pjesën lindore të rajonit gjendet kufiri me R.Bullgarisë, ku ekziston pika doganore pa terminal, ndërsa po punohet në atë që kjo mungesë të plotësohet, që do të paraqesë edhe të ardhura plotësuese për komunën, që i takon si privilegj pasi që është komunë kufitare.
Territori i komunës përfshinë sipërfaqe prej 252 km2 dhe numërohet ndër komunat e mëdha në Republikën e Maqedonisë. Ajo ende ka karakter të komunës rurale pasi që selia e saj ende nuk e ka marrë statusin e qytetit.

Zhvillimi ekonomik lokal (ZHEL)

Përparësitë kryesore konkurruese të komunës

Komunë kufitare; Bujqësia e zhvilluar me kushte për prodhimin e ushqimit të shëndoshë; Parakushte natyrore për zhvillimin e eko turizmit.

Prioritetet kryesore për zhvillimin ekonomik lokal

Përmirësimi i jetës së banorëve; krijimi i kushteve për zhvillim të shpejtë. Përkrahje për zhvillimin e ndërmarrjeve të vogla dhe të mesme.

Degët kryesore ekonomike

Bujqësia, industria e drurit, industria tekstile, industria ushqimore, ndërtimtaria, turizmi, hoteleria.

Subjekte afariste në komunë: 230

Buxheti i komunës

Buxheti i komunës në vitin 2004: 15.471.030 (den.)
Buxheti i komunës për vitin 2005: 20.014.536 (den.)

Plani i aksionit ekologjik lokal (PAEL)

Në faze të përpilimit.

Problemet kryesore ekologjike të komunës

Mosekzistimi i rrjetit te kanalizimit; mosekzistimi i deponive të rregulluara; përqindje e lartë e ndotjes në vendbanime.

Struktura dhe skema organizative e NJVL

Kryetari i komunës:
Nikola Andonov
përkatësia politike: LSDM
tel. zyrtar: 034/355-031
mandati me radhë: 1
nga: 2005 deri më: 2009

I lindur me 01.06.1953 në f. Koleshinë. I martuar dhe ka dy fëmijë. Shkollimin e ka filluar në f. Koleshinë. Gjatë jetës së vet ka fituar përvojë të madhe jetësore. Ka filluar të punojë në "Jugotekst", Strumicë, pastaj punon në më shume ndërmarrje: "Jugo-promet", "Interkol" etj.
Në vitin 1991 e themelon ndërmarrjen KOLID e cila nën udhëheqjen e tij bëhet një firmë e suksesshme në Maqedoni me mbi 130 të punësuar dhe pronë e cila përfshinë objekte prodhuese, përfaqësi, shitore, etj. Duke dashur ti ndihmojë bashkësisë lokale nga 01.042005 është në funksionin kryetar i komunës së Novo Sellës.

Kryetari i Këshillit:
Vasil Dimitriev
përkatësia politike: LSDM
tel. zyrtar: 034/355-031
mandati me radhë: 1
nga: 2005 deri më: 2009

Këshilltarë:
Toni Kotev - Zubova
Liljana Zekirova - Novo Sella
Blazho Mitrov - Borisova
Ilo Stoilkov - Konjarevë e Re
Mirço Delev - Mokrina
Lora Uzhevska - Novo Sella
Jasmina Malinova - Mokrieva
Slavço Stojçev - Sushica
Kire Shopov - Novo Sella
Stojanka Zaprova - Novo Sella
Sultana Vasileva - Borisova
Aco Tenev - Smolare
Atanas Atanasov - Mokrieva
Dragi Stojçev - Sushica
Vasil Dimitriev - Novo Sella

Këshillat e bashkësive lokale/urbane në komuna:
Samoilovo - Atanas Mitrev
Borisovë - Mirco Mirçev
Drazhevë - Petar Kostadinov
Konjarevë e Re - Gjorgji Kostadinov
Zubovë - Lazar Colev
Smolare - Kire Georgiev
Mokrino - Vecko Eftimov
Koleshinë - Kiro Tançev
Konjarevë e Re - Blazho Velkov
Mokrievë - Donço Zlatanov
Sushicë - Vojço Ristov
Novo Selë 2 -
Novo Selë 1 -

Gjithsej të punësuar në NJVL: 9
Struktura (sipas arsimimit): fillor: 1; i mesëm: 4; i lartë: 1; sipëror: 3.
Struktura (sipas përkatësisë etnike): maqedonas: 9;
Struktura (numri i grave të punësuara – përfaqësimi gjinor): meshkuj: 4; gra: 5;

Skema organizative në NJVL (sektorët dhe departamentet)

DEPARTAMENTET

- Për planifikim hapësinor, planifikim urbanistik dhe mbrojtjen e mjedisit jetësor
  urbanizam@novoselo.gov.mk
- Për financa, buxhet, punë komunale dhe zhvillim lokal ekonomik
  tel: 034-355-202 l.104, l.105
  finansii@novoselo.gov.mk
  proekti@novoselo.gov.mk
- Për punë juridike, administrative – profesionale, të përgjithshme dhe publike
  tel: 034-355-202 l.106
  administracija@novoselo.gov.mk

Indeksi i NJVL

Ndërmarrja komunale publike: Aktive
Emri i NKP-s: NKP "Komuna" - Novo Sella

Adresa e NKP
rr. „Manush Turnovski" nr.22
Novo Sellë 2434

Kontakti:
tel: 034/355-615,

Drejtor
Vanë Angellov
përkatësia etnike: maqedonas
tel. zyrtar: 070/734-796
mandati me radhë: 1
Numri i të punësuarve në NKP: 25

Arsimi:

Arsimi fillor:
SHF "Shën Kliment Ohridski" - Novo Sellë
SHF "Gligor Prliçev" – Koleshinë
SHF "Manush Turnovski" - Novo Sellë

Mbrojtja shëndetësore:

Ambulanca - Drazhevë
Ambulanca - Zubovë
Ambulanca - Konjarevë e Re
Ambulanca - Mokrievë
Ambulanca - Sushicë
Shtëpia e shëndetit - Novo Sellë

Kulturë:

Shtëpia e kulturës "Nikolla Karev" – Sushicë
Shtëpia e kulturës "Janë Sandanski" – Novo Sellë

Shërbimi zjarrfikës:

Njësia rajonale – Novo Sellë

Sektori qytetar

Bashkëpunimi me organizatat qytetare

- SHE "Izvor" – Novo Sella
- SHQ "Rosa" – Novo Sella
- SHQ "Utro" – Novo Sella

Projekte në rrjedhë, vlera dhe donatori i tyre

Projekti	Donatori	Buxheti
Rrjeti i ujësjellësit në Konjarevë të Vjetër	Ministria e Bujqësisë, Pyjeve dhe Ekonomisë së Ujërave	15.000 dollarë
Ndërtimi i filtër stacionit në Koleshinë	USAID	55.000 dollarë
Ndërmjetësimi gjatë punësimit të kuadrove të reja me arsim të lartë	UNDP	20.833 dollarë
Partneritet për krijimin e vendeve të punës	UNDP	25.000 dollarë
Rezervuari për ujë të pijshëm në Mokrievë	Ministria e Ambientit Jetësor dhe Planifikimit Hapësinor	10.000 dollarë

Projekte më të rëndësishme të realizuara

Projekti	Investitori	Buxheti
Ujëvarat e Koleshinës	FISHHM dhe Karl Boduen	6.000 dollarë
Parku në Novo Sellë	USAID	50.000 dollarë
Projekti për përkrahjen e komunave 1	UNDP	12.500 dollarë
Projekti për përkrahjen e komunave 2	UNDP	22.000 dollarë
Meremetimi i rrjetit të ujësjellësit në Novo Sellë	AER	680.000 dollarë
Ujëvarat e Smollares	FISHHM dhe Karl Boduen	15.750 dollarë
Maqedonia e pastër dhe e gjelbër	UNDP	12.000 dollarë

Projekte të planinikuara

- Ndërtimi i rrjetit të kanalizimit në Novo Sellë
- Ndërtimi i ujëvarave të reja
- Ndërtimi i rrugëve të reja
- Ndërtimi i rezervuarit për ujë të pijshëm në Sushicë
- Ndërtimi i terreneve sportive për fëmijë në Sushicë, Novo Sellë dhe Mokrievë

Komuna e Osllomejit

Општина Осломеј

Adresa e selisë:
6254 fshati Osllomej

Kontakti:
tel. 045/258-243
faksi 045/258-243

Përshkrimi i komunës

Komuna shtrihet në veriperëndim të Kërçovës. Komuna është rurale me 16 vendbanime. Reliefi i fshatit është kodrinor-malor. Objekti themelor industrial është KHE Osllomej. Ka 65 km rrugë dhe disponon me pyje dhe kullosa.

Zhvillimi ekonomik lokal (ZHEL)

▸ Strategjia për zhvillim ekonomik lokal

Gjendet në fazën fillestare të përgatitjes.

▸ Përparësitë kryesore konkurruese të komunës

Zhvillimi i bujqësisë dhe blegtorisë. Zhvillimi i industrisë së drurit (prodhime gjysmë të gatshme). Zhvillimi i industrisë së kuarcit – rërës etj.

Prioritetet kryesore për zhvillimin ekonomik lokal

Mundësia për shfrytëzimin e pyjeve dhe kullosave. Zhvillimi i bujqësisë dhe blegtorisë. Zhvillimi i agrobiznesit.

Degët kryesore ekonomike

Prodhimi i energjisë elektrike nga KHE Osllomej. Grumbullimi i kuarcit nga separacioni. Përpunimi i materialeve nga betoni.

Subjekte afariste në komunë: 14

Buxheti i komunës

Buxheti i komunës në vitin 2004: - (den.)
Buxheti i komunës për vitin 2005: - (den.)

Plani i aksionit ekologjik lokal (PAEL)

PAEL është përgatitur për periudhën 1999-2003.

▸ Problemet kryesore ekologjike të komunës

Emetimi i gazrave nga KHE Osllomej. Deponia me hir nga KHE Osllomej.

Numri i banorëve:	10.420
Numri i vendbanimeve:	-
Qytete:	0
Fshatra:	16
Numri i bashkësive lokale:	16
Sipërfaqja:	130 km²
Dita e komunës:	17 Dhjetori

Struktura e popullatës

Maqedonas	1.06%
Shqiptarë	98.39%
Turq	0.00%
Romë	0.00%
Vlleh	0.00%
Serbë	0.00%
Boshnjakë	0.01%
Të tjerë	0.54%

Të dhëna statistikore nga regjistrimi i fundit në vitin 2002

Struktura dhe skema organizative e NJVL

Kryetari i komunës:
Sanie Sadiku
Gjuhë e huaj: frëngjisht
përkatësia politike: BDI
tel. zyrtar: 045/258-243
mandati me radhë: 2
nga: 2000 deri më: 2009

Lindi më vitin 1964. Agronome e diplomuar. Udhëheqëse e organit administrativ në komunë nga viti 1999. Drejtore e njësitit rajonal për kullosa – pesë komuna. Kryetare e komunës 2000-2005.

Kryetari i Këshillit:
Qerim Halili
përkatësia politike: BDI
tel. zyrtar: 045/258-102
mandati me radhë: 1
nga: 2005 deri më: 2009

Këshilltarë:
Fazli Zenkoski – Zhurbina
Ramazan Xhabiri – Shutova
Ava Jagodini – Serllovca
Fadil Halimi – Tuin
Hefrus Çeliku – Sërbica
Qerim Halili – Popojan
Barie Çupi – Sërbica
Nuran Kadriu-Xhambazi – Sërbica
Ismet Selimi – Jagol
Agim Ballazhi – Sërbica
Nasuf Ipaja – Sërbica
Drita Bajrami – Arangjel
Dashurie Ibrahimi – Strellcë-Goranë
Rihan Ahmedi – Tuin
Beadin Ballazhi – Sërbica

Këshillat e bashkësive lokale/urbane në komuna:
Arangjel – Hajredin Bajram
Berikova – Qemal Neziri
Tuin-Kalesh – Ali Zairi
Mladen Ginoski – Osllome
Jagol Dolenci – Peco Mitrevski
Jagol – Isen Emroja
Papradishta – Ramazan Mahmudi
Novo Sells – Sali Ramadani
Strellcs – Afrim Vejzeli
Shutovs – Ferat Sula
Popojan – Fadil Halili
Tuin – Ramazan Ahmedi
Sërbics – Agim Freja
Cërvevci – Skender Xhaferi
Premko – Feto Fetoja
Zhubrina – Demir Pinjoli

Gjithsej të punësuar në NJVL: 9
Struktura (sipas arsimimit): i mesëm: 6; i lartë: 3.
Struktura (sipas përkatësisë etnike): shqiptarë: 9;
Struktura (numri i grave të punësuara – përfaqësimi gjinor): meshkuj: 8; gra: 1;

Skema organizative në NJVL (sektorët dhe departamentet)

DEPARTAMENTET

- Për urbanizëm, mbrojtja e ambientit jetësor dhe veprimtari komunale
- Për çështje juridike dhe financiare, ZHEL dhe çështje të përgjithshme

Indeksi i NJVL

Ndërmarrja komunale publike:
Joaktive
Emri i NKP-s: Higjiena Osllomeji

Adresa e NKP
n.p. **6254**

Kontakti:
tel: 045/258-102,

Drejtor
Qerim Halili
përkatësia etnike: shqiptar
tel. zyrtar:
mandati me radhë: 1
nga: 2005 deri më:
Numri i të punësuarve në NKP: 4

- **Arsimi:**

Arsimi fillor:
SHF "Naim Frashëri"
SHF "Skënder Beu" – Sërbicë
SHFR "Skënder Beu" – Zhubrinë
SHFR "Skënder beu" – Novë Sellë

- **Shërbimi zjarrfikës:**

Njësiti territorial i Shërbimi i zjarrfikësit në Kërçovë

Projekte në rrjedhë, vlera dhe donatori i tyre

Projekti	Donatori	Buxheti
Ndërtimi i terrenit sportiv në Tuin	projekt për zhvillimin e të rinjve	1.900 euro
Meremetimi i ambulancës në Osllomejë	Banka Botërore, UNDP	40.000 USD
Meremetimi i SHF në Shutovë	Projekt për zhvillimin e të rinjve	
Meremetimi i ngrohjes qendrore në SHF në f. Tuin	USAID	22.000 euro

Projekte të planinikuara

- Ndërtimi i kanalizimit në Zhubrinë;
- Ndërtimi i kanalizimit në Popovjan;
- Ndërtimi i kanalizimit në Strelcë dhe Goranë;
- Ndërtimi i stacionit të kanalizimit (kolektor) për sistemin në Arangjel, Sërbicë, Zhubrinë;
- Ndërtimi i rrugës në Novo Sellë;
- Ndërtimi i rrugës në Popovjan;
- Ndërtimi i rrugës në Papradishtë;
- Ndërtimi i rrugës në Sërbicë;
- Ndërtimi i rrugës në Strelcë dhe Goranë;
- Ndërtimi i rrugës në Shutovë.

Komuna e Ohrit

Општина Охрид

Adresa e selisë:
„Dimitar Vllahov“ nr.57
fahu p. 125, Ohër
n.p. 6000

Kontakti:
tel. 046/262492;
046/262-493
faksi 046/262-545

faqja e internetit:
www.ohrid.com.mk

Vendndodhja: Pjesa jugperëndimore e R. Maqedonisë, ndodhet në pjesën verilindore të Liqenit të Ohrit

Numri i banorëve:	55.749
Numri i vendbanimeve:	-
Qytete:	1
Fshatra:	31
Numri i bashkësive lokale:	32
Sipërfaqja:	203 km²
Dita e komunës:	8 Dhjetori

Struktura e popullatës

Maqedonas	84.93%
Shqiptarë	5.31%
Turq	4.07%
Romë	0.12%
Vlleh	0.58%
Serbë	0.66%
Boshnjakë	0.05%
Të tjerë	4.28%

Të dhëna statistikore nga regjistrimi i fundit në vitin 2002

Përshkrimi i komunës

Qyteti i Ohrit posedon me përmendore të shumta kulturore – historike, ndërsa në vitin 1980 është regjistruar në UNESKO. Dega kryesore ekonomike është turizmi.

Zhvillimi ekonomik lokal (ZHEL)

Strategjia për zhvillim ekonomik lokal

Ekziston studimi për ZHEL prej vitit 2001.

Përparësitë kryesore konkurruese të komunës

Turizmi (kushte të volitshme klimatike); Lidhje rrugore dhe ajrore (aeroporti); Mjedis i pastër dhe i shëndoshë ekologjik.

Prioritetet kryesore për zhvillimin ekonomik lokal

Zhvillimi i mëtutjeshëm i turizmit (gjitha llojet e turizmit alternativ); Modernizimi dhe zhvillimi i infrastrukturës komunale; Inicimi dhe zhvillimi i ndërmarrjeve te vogla dhe te mesme.

Degët kryesore ekonomike

Turizmi dhe hoteleria; Industria e lehte; Shërbime (tregtia dhe komunikacioni).

Subjekte afariste në komunë: -

Buxheti i komunës

Buxheti i komunës në vitin 2004: 157.114.000 (den.)
Buxheti i komunës për vitin 2005: 147.074.162 (den.)

Plani i aksionit ekologjik lokal (PAEL)

Problemet kryesore ekologjike të komunës

Lumenjtë Sateska dhe Grashnica; Mosfunksionimi i sistemit kolektues në f. Peshtan.

Struktura dhe skema organizative e NJVL

Kryetari i komunës:
Aleksandar Petreski
Gjuhë e huaj: anglisht
përkatësia politike: LSDM
tel. zyrtar: 046/262-469
mandati me radhë: 1
nga: 2005 deri më: 2009

Ka lindur më 1.11.1964 në Strugë, shkollën fillore dhe të mesme i kreu në Ohër. Fakultetin Elektroteknik e kreu në Fakultetin e Manastirit "Shën Kliment i Ohrit", ku merr titullin inxhinier i diplomuar i komunikacionit. Punësimin e pare e ka në EMO të Ohrit prej ku shkon në angazhim një vjeçar në Bagdad, Irak. Pas kthimit emërohet drejtor i transportit dhe mekanizimit në EMO, në të cilin funksion gjendet deri në vitin 1999. Në vitin 1999 themelon ndërmarrje private ku punon deri në vitin 2003. Nga viti 2003 deri në vitin 2005 është njeriu i pare i NP "Ohridksi komunalec", Ohër.

Kryetari i Këshillit:
Vllado Çingoski
Gjuhë e huaj: rusisht
përkatësia politike: LSDM
tel. zyrtar: 046/262-492
mandati me radhë: 1
nga: 2005 deri më: 2009

Këshilltarë:
Havza Rexhep Kacel -
Ilber Doko -
Krste Stojanoski -
Petre Petreski - Kalimero -
Ranko Veljanoski - Velgosht
Tome Ginoski -
Poliksena Proeva -
Jone Stankoski -
Aco Veleski -
Vlado Qingoski -
Orhideja Ivanoska -
Pasko Kuzman -
Branislav Terpçevski -
Biljana Balazoska -
Aco Dimitrioski -
Boro Pavloski -
Nedum Polozhani -
Cvetko Grozdanov -
Anita Kiparizoska Krsteska -
Lubomir Qaulev -
Lupço Neçkoski -
Spiro Nikoloski -

Këshillat e bashkësive lokale/urbane në komuna:
Zheleznička - Vanço Kostoski
Elshani - Robert Misheski
Peshtani - Gjore Ajkoski
Terpejce - Zoran Ziloski
Lubanishte - Gjorgji Tasevski
Goce Delçev - Stojan Dimoski
Radojca Noviçiq - Petre Petreski - Kalimero
Korpusi i 15-te - Vlado Vidanoviq
Vidobishta - Trajçe Dojçinoski
Star Grad - Kire Dumbaloski
Vlashka Maala e Eperme - Dinçe Stojkoski
Sh.Stefani - Lupço Jovanoski
7 Nëntori - Dimitrija Mitreski
Leskajca - Danço Xhaveroski
Voska - Boris Stojanoski
Koshishte - Dragan Stanatoski
Dame Gruev - Naum Puvtoski
Burimet e Biljanës - Svetozar Radeski
Vlashka Maala e Poshtme - Slave Trajanoski
Qendër - Samuil Veljanoski
Ilinden - Srebren Taseski
Podmole - Vasko Serafinoski
Reçice - Kire Risteski
Plaqe - Slavko Simonoski
Rasino - Vasil Risteski
Livoishte - Zoran Krstanoski
Kuratica - Zhivko Taseski
Svinjishte - Blazhe Blazheski
Zavoj - Risto Mitreski
Openica - Vlase Angeloski
Konjsko e Poshtme - Vlado Mitreski
Kosel - Vlado Jovanoski
Lagadin - Violeta Janeska
Orman - Boris Stojanoski
Lakocerej i Poshtëm - Koqo Celeski
Lakocerej i Eperm - Klime Treneski
Leskoec - Dimitri Xhukleski
Velgoshti - Lupço Pejoski
Ramnë - Nikola Veljanoski
Velestove - Krstan Kiroski
Raca - Naumçe Xhajkoski
Sirula - Ivan Naumoski
Vapila - Nikola Trajkoski

Gjithsej të punësuar në NJVL: 75
Struktura (sipas arsimimit): fillor: 6; i mesëm: 28; i lartë: 10; sipëror: 31.
Struktura (sipas përkatësisë etnike): -
Struktura (numri i grave të punësuara – përfaqësimi gjinor): meshkuj:43; gra: 32;

Skema organizative në NJVL (sektorët dhe departamentet)

SEKTORËT

- Për turizëm dhe zhvillim ekonomik lokal
- Për urbanizëm, mbrojtjen e ambientit jetësor dhe zhvillim komunal
- Për punë juridike, financa, punë publike dhe te përgjithshme

DEPARTAMENTET

- Për zhvillim lokal ekonomik
- Për turizëm
- Për zhvillim komunal dhe komunikacion
- Për urbanizëm dhe mbrojtjen e mjedisit jetësor
- Për punë publike
- Për tatime dhe taksa komunale
- Për financa dhe buxhet
- Për punë juridike dhe të përgjithshme

Indeksi i NJVL

Ndërmarrja komunale publike:
Aktive
Emri i NKP-s: "Ohridski komunalec"

Adresa e NKP
rr. „Nov Rasadnik" p.n.
n.p. 6000

Kontakti:
tel: 046/263-325,
faksi: **046/264-142; 046/250-142,**
e-mail: ohridkom@mt.net.mk

Drejtor
u.d. Boro Pavlloski
Gjuhë e huaj: anglisht
përkatësia etnike: maqedonas
tel. zyrtar: 046/263-325
mandati me radhë: 1
nga: 2005 deri më:

Numri i të punësuarve në NKP: 202

Arsimi:

Arsimi fillor:
SHF "Metodi Patçe" – Ohër
SHF "Bratstvo-Edinstvo" – Ohër
SHF "Shën Klimenti i Ohrit" – Peshtan
SHF "Vanço Nikoleski – Leskoec"
SHF "Koço Racin" – Ohër
SHF "Zhivko Çingo" – Velgosht
SHF "Shën Klimenti i Ohrit" – Ohër
SHF "Grigor Prliçev" – Ohër
SHF "Hristo Uzunov" – Ohër

Arsimi i mesëm:
EMUC "Shën Klimenti i Ohrit"
DUTU "Vanço Pitosheski"
SHMO "Shën Klimenti i Ohrit"

Mbrojtja shëndetësore:

IPSH Shtëpia e shëndetit - Ohër

Kulturë:

Festivali "Vera e Ohrit"
Biblioteka "Gligor Prliçev"
Enti dhe Muzeu i Ohrit
Qendra kulturore "Gligor Prliçev"

Shërbimi zjarrfikës:

Njësia territoriale zjarrfikëse – Ohër
tel: 046/257-997; 193

Informata:

Personi për kontakt: Vasko Llozhankovski **tel:** 046/262-492 faksi: 046/262-545

Projekte në rrjedhë, vlera dhe donatori i tyre

Projekti	Donatori	Buxheti
Për decentralizim të suksesshëm	USAID	
Përkrahje komunave	UNDP	9.500 dollarë

Projekte me të rëndësishme të realizuara

Projekti	Investitori	Buxheti
Ndërtim i fushës sportive për fëmijë në Ohër	Telekomunikacioni i Maqedonisë	
Ndërtim i kanalizimit fekal në lagjen Raça	KARDS	500.000 euro
Blerje e teknologjisë informative për nevojat e vetëqeverisjes lokale	Projekti për mbrojtjen e Liqenit të Ohrit	
Hapja e qendrës për teknologji informative	UNDP	
Përkrahje ndërmarrjeve publike komunale	USAID	50.000 dollarë

Projekte të planinikuara

- Projekte të donuara nga Qeveria e Japonisë (arsim, mbrojtja primare shëndetësore)
- Përtëritja faksimile e nën kulmit e SHMO "Shën Klimenti i Ohrit".

Komuna e Petrovecit Општина Петровец

Adresa e selisë:
rr. "1g" p.n.
fahu p. 5
fshati Petrovec 1043

Kontakti:
tel. 02/562-239; 02/562-240
faksi 02/562-240; 02/562-239

faqja e internetit:
www.opstina_petrovec.gov.mk

Përshkrimi i komunës

Komuna ndodhet në pjesën juglindore të Shkupit dhe i përket rrjedhës së poshtme të lumenjve Vardar dhe Pçinja. Në pjesën perëndimore në anën e djathtë ndodhet fusha e Shkupit, ndërsa në anën e majtë të lumit ngrihet rrafshnalta Katlanovsko Bërdo. Nëpër komunë kalon rruga rajonale P-103 e cila shkon nga Shkupi për në Katllanovë.

Zhvillimi ekonomik lokal (ZHEL)

Përparësitë kryesore konkurruese të komunës

Lidhje të mira komunikatave (aeroport, autostradë dhe rrugë rajonale P-103). Dokumentacion i përgatitur urbanistik për të gjitha vendbanimet; Për çdo dokumentacion urbanistik janë definuar kufijtë e planit. Në kuadër të çdo plani është analizuar dhe organizuar hapësira. Në këto suaza janë paraparë: Zona për amvisëri, Zona për ekonomi të vogël, zona sportive dhe rekreative, hapësira për trafik, objekte publike, infrastrukturë komunale.

Numri i banorëve:	8.255
Numri i vendbanimeve:	-
Qytete:	0
Fshatra:	17
Numri i bashkësive lokale:	16
Sipërfaqja:	210 км²
Dita e komunës:	6 Maji

Prioritetet kryesore për zhvillimin ekonomik lokal

Përmirësim i infrastrukturës lokale, me ndërtim të rrjetit për ujësjellës; Ndërtimi i rrugëve lokale; Tërheqja e investimeve për ndërtim të objekteve në lëmin e ekonomisë së vogël, tregtisë dhe objekteve për shërbim.

Degët kryesore ekonomike

Bujqësia, blegtoria, gjuetia dhe subjekte afariste të ekonomisë së vogël.

Subjekte afariste në komunë: 92

Struktura e popullatës

Maqedonas	51.43%
Shqiptarë	22.86%
Turq	0.91%
Romë	1.62%
Vlleh	0.00%
Serbë	5.03%
Boshnjakë	17.47%
Të tjerë	0.68%

Të dhëna statistikore nga regjistrimi i fundit në vitin 2002

Buxheti i komunës

Buxheti i komunës në vitin 2004: 12.428.310 (den.)
Buxheti i komunës për vitin 2005: 15.627.692 (den.)

Plani i aksionit ekologjik lokal (PAEL)

Problemet kryesore ekologjike të komunës

Ndotja e ujërave nëntokësore, e cila rrjedh nga rrjeti i hapur i kanalizimit, ku derdhen ujërat e kapaciteteve industriale të vendosura në territorin e komunave të: Gazi Babës; Haraçinës dhe Ilindenit.

Struktura dhe skema organizative e NJVL

Kryetari i komunës:
Zvonko Cvetkovski
përkatësia politike: VMRO-PP
tel. zyrtar: 02/2562-239
mandati me radhë: 1
nga: 2005 deri më: 2009

I lindur në Shkup me 28.12.1968, banor i vendbanimit Rezhaniçino. I martuar, baba i pesë fëmijëve. Para se të bëhet kryetar i komunës ka punuar në Ministrinë e Punëve të Brendshme, kryetar i shoqatës të gjuetarëve "Potpolloshka". Anëtar në asociacionin ndërkombëtar për armë, anëtar në këshillin e shkollës fillore"Koço Racin". Kryetar i komitetit komunal te VMRO-PP.

Kryetari i Këshillit:
Toni Naunoski
përkatësia politike: VMRO-PP
mandati me radhë: 1
nga: 2005 deri më: 2009

Këshilltarë:
Krsta Stojkoviq - Ognjanc
Naser Haliti - Konjare e Epërme
Beti Zelenikovska - Petrovec
Goran Jakimovski - Petrovec
Orce Velkovski - Petrovec
Spase Palceski - Katllanova
Cvetan Tripunoski - Petrovec
Sadik Licina - Rzhaniçino
Fadil Memedovski - Ognjanci
Lupço Kostovski - Petrovec

Këshillat e bashkësive lokale/urbane në komuna:
Petrovec - Mite Stojçevski
Konjare e Mesme - Shaip Kasumi
Konjare e Poshtme - Naxhip Osmanoviq
Sushica - Vlado Petrushevski
Çiflik - Safet Liçina
Rezhaniçino - Mirçe Blazhevski
Konjare e Eperme - Ilço Stojanovski
Ognjanci - Nenad Nikoliq
Divle -
Katlanove - Borçe Jovçevski
Gradmanci -
Kozhle - Zhivko Dobrevski
Blace - Angele Janevski
Brezica -
Badar -
Qojlia - Rustem Bislimoviq

Gjithsej të punësuar në NJVL: 10
Struktura (sipas arsimimit): fillor: 2; i mesëm: 4; sipëror: 4.
Struktura (sipas përkatësisë etnike): maqedonas: 10;
Struktura (numri i grave të punësuara – përfaqësimi gjinor): meshkuj: 6; gra: 4;

Skema organizative në NJVL (sektorët dhe departamentet)

DEPARTAMENTET

- Për urbanizëm, punë komunale dhe mbrojtjen e mjedisit jetësor
- Për punë juridike, financiare, publike dhe zhvillim lokal ekonomik
  Udhëheqës: Zoran Vellkovski
  tel: 02-2562-239

Indeksi i NJVL

Ndërmarrja komunale publike: Joaktive
Emri i NKP-s: NKP Petrovec

Adresa e NKP
rr. "1g", p.n.

Kontakti:
tel: 02/2562-239; 02/2562-240,
faksi: **02/2562-239; 02/2562-240,**

- **Arsimi:**

Arsimi fillor:
SHFR Konjare e Poshtme
SHFR Konjare e Epërme
SHFR Sushicë
SHFQ "Bratstvo Edinstvo" – Konjare e Mesme
SHFR Katllanovë
SHFR Ognjancë
SHFQ "Koco Raçin" - Petrovec

- **Mbrojtja shëndetësore:**

Ordinanca private stomatologjike - Petrovec
OPSH Medikacio - Petrovec
Ambulanca shëndetësore - Konjare
OPSH Shtëpia e shëndetit - Petrovec

Sektori qytetar

Bashkëpunimi me organizatat qytetare

- Shoqata për revitalizimin e Blatos së Katllanovës – Shkup
- Sektori qytetar "Krin" – Petrovec

Projekte në rrjedhë, vlera dhe donatori i tyre

Projekti	Donatori	Buxheti
Pastrimi dhe mirëmbajtja e sistemeve të kanalizimit në komunë e Petrovecit, me projekt për realizim për të cilin ekziston dokumentacioni i nevojshëm teknik	Agjencia për mbrojtje dhe shpëtim	50.192.100 denarë

Projekte më të rëndësishme të realizuara

Projekti	Investitori	Buxheti
Ndërtim i ujësjellësit në Konjarë të Sipërme	QMBN	350.000 denarë
Ndërtim i ujësjellësit për Bllacen, Kozhlen dhe Totinçin	USAID dhe vetëkontributi	600.000 euro
Ndërtimi sistemit për ujësjellës për: Petrovecin, Razhaniçinën, Qojlijën dhe Ognjancin	Qeveria e Japonisë	
Ndërtim i rrugës deri në Çiflik	Projekti për zhvillimin e komunave	3.413.200 denarë

Projekte të planinikuara

- Ndërtimi i sistemit të ujësjellësit në Konjare të Mesme
- Ndërtimi i kanalizimit fekal për Petrovecin, Ognjancin, Kojalinë dhe Rëzhaniçinon
- Meremetimi dhe sanimi i SHF "Vëllazërim Bashkim" – Konjare e Mesme
- Meremetimi dhe sanimi i SHFQ "Koço Racin" – Petrovec
- Meremetimi dhe sanimi i ndërtesës së komunës – Petrovec

Komuna e Pehçevës

Општина Пехчево

Adresa e selisë:
„Boris Kidriç“ p.n.
2326 Pehçevë

Kontakti:
tel. 033/441-321
faksi 033/441-321

e-mail:
opstina_pehcevo@
mt.net.mk

Vendndodhja: Maqedonia Lindore

Përshkrimi i komunës

Komuna e Pehçevës ndodhet në Maqedoninë Lindore në kufirin me R. Bullgarisë dhe kufizohet me komunën e Berovës dhe komunën e Dellçevës. Me lartësi mbidetare mesatare prej 980 metra bën pjesë në vendet malore, me klimë kontinentale. Komuna është formuar me organizimin territorial të RM – së në vitin 1996.

Zhvillimi ekonomik lokal (ZHEL)

Përparësitë kryesore konkurruese të komunës

Mjedis i pastër ekologjik; Resurse natyrore; Resurse humane.

Prioritetet kryesore për zhvillimin ekonomik lokal

Prodhimi i ushqimit të shëndoshë; Zhvillimi i turizmit në fshat.

Degët kryesore ekonomike

Përpunimi i drurit; Prodhimi i materialeve kundër zjarrit.

Subjekte afariste në komunë: 64

Buxheti i komunës

Buxheti i komunës në vitin 2004: 6.600.000 (den.)
Buxheti i komunës për vitin 2005: 12.000.000 (den.)

Plani i aksionit ekologjik lokal (PAEL)

Ekziston për periudhën prej vitit 2000 – 2020.

Problemet kryesore ekologjike të komunës

Cilësi dhe sasi e ujit për pije, menaxhimi me mbeturinat e forta, zhvillim i pakontrolluar urban, shkatërrimi i pyjeve, ndotja e tokës me mjete kimike.

Numri i banorëve:	5.517
Numri i vendbanimeve:	
Qytete:	1
Fshatra:	6
Numri i bashkësive lokale:	7
Sipërfaqja:	206 km²
Dita e komunës:	7 Shtatori

Struktura e popullatës

Maqedonas	85.86%
Shqiptarë	0.00%
Turq	6.47%
Romë	7.07%
Vlleh	0.04%
Serbë	0.22%
Boshnjakë	0.00%
Të tjerë	0.34%

Të dhëna statistikore nga regjistrimi i fundit në vitin 2002

Struktura dhe skema organizative e NJVL

Kryetari i komunës:
Jovanço Stanoevski
Gjuhë e huaj: rusisht
përkatësia politike: VMRO-DPMNE
tel. zyrtar: 033/441-321
mandati me radhë: 1
nga: 2005 deri më: 2009

Ka lindur në vitin 1961 në Pehçevë. Mjek, specialist i mjekësisë interne në Shtëpinë e shëndetit në Pehçevë. Ka qenë drejtor i spitalit dy mandate, këshilltar në këshillin e Komunës së Pehçevës dy mandate.

Këshillat e bashkësive lokale/urbane në komuna:
Pançareve - Vanço Dimovski
Crnik - Adem Shamkarov
Netrevë - Goran Popovski
Çiflik - Gjorgji Medarski
Umlena - Gjorgji Karakashov
Robovë - Gjorgji Jançovski

Kryetari i Këshillit:
Jovan Kacarski
përkatësia politike: VMRO-DPMNE
tel. zyrtar: 033/441-130
mandati me radhë: 1
nga: 2005 deri më: 2009

Këshilltarë:
Cveta Runtevska - Pehçeva
Sonja Boçvarska - Pehçeva
Boris Kapushevski - Pehçeva
Musa Ridarov - f.Cernik
Ljupka Miovska - Pehçeva
Suzana Miovska - Pehçeva
Jovanço Mustaçki - Pehçeva
Suzana Karakashova - Pehçeva
Ljupço Cekovski - Pehçeva
Suzana Sekulovska - Pehçeva

Gjithsej të punësuar në NJVL: 7
Struktura (sipas arsimimit): i mesëm: 3; i lartë: 2; sipëror: 2.
Struktura (sipas përkatësisë etnike): maqedonas: 7;
Struktura (numri i grave të punësuara – përfaqësimi gjinor): meshkuj: 4; gra: 3;

Skema organizative në NJVL (sektorët dhe departamentet)

DEPARTAMENTET

- Inspektorati
  Udhëheqës: Svetlana Stamboliska
  tel: 033/441-321
- Urbanizëm, punë komunale dhe mbrojtja e mjedisit jetësor
  Udhëheqës: Dimitar Runtevski
  tel: 033/441-321
- Punë të përgjithshme, financiare dhe juridike

Indeksi i NJVL

Ndërmarrja komunale publike:
Emri i NKP-s: "Komunalec"

Adresa e NKP
rr. "Industriska" p.n.
n.p. 2326

Kontakti:
tel: 033/441-159,
faksi: **033/441-159,**

Drejtor
Ilija Galazovski
përkatësia etnike: maqedonas
tel. zyrtar: 033/441-159
mandati me radhë: 1
nga: 2005 deri më:
Numri i të punësuarve në NKP: 23

- **Arsimi:**

Arsimi fillor:
SHFQ „Vanço Kitanov"- Pehçevë

- **Mbrojtja shëndetësore:**

Pika shëndetësore - f.Robovë
Pika shëndetësore - f.Umlenë
Pika shëndetësore - f.Cërnik
Pika e shëndetit - f.Paçarevë
Shtëpia e shëndetit - Pehçevë

- **Kulturë:**

Biblioteka amë "Koço Racin"
Shtëpia e kulturës "Jane Sandanski"

- **Shërbimi zjarrfikës:**

Njësiti territorial i zjarrfikësit
tel: 033/471-900

Sektori qytetar

Bashkëpunimi me organizatat qytetare

- QK "Pehçevë" – Pehçevë
- SHE "Kladenec" – Pehçevë
- SHE "Solza" – Pehçevë: meremetimi i Shtëpisë së kulturës

Projekte në rrjedhë, vlera dhe donatori i tyre

Projekti	Donatori	Buxheti
Furnizimi me ujë i Pehçevës dhe vendbanimeve përreth	Qeveria e R.Maqedonisë	47.000.000 denarë
Ndërtimi i ndërtesës administrative për komunën e Pehçevës	Banka Botërore	4.000.000 denarë

Projekte më të rëndësishme të realizuara

Projekti	Investitori	Buxheti
Ujësjellës rajonal për vendbanimet Robovë dhe Umlen	Qeveria e R.Maqedonisë	16.000.000 denarë
Kolektori i djathtë për kanalizimin fekal në f. Crnik	Qeveria e Gjermanisë	24.000.000 denarë
Rregullim i qendrës së qytetit	Banka Botërore	3.000.000 denarë
Riparim i rrjetit ujësjellës në Pehçevë, Robovë, Umlen dhe Çiflik		

Projekte të planinikuara

- Furnizimi me ujë i f. Paçarevë
- Ndërtimi i deponies së re për mbeturina të forta komunale
- Ndërtimi i kanalizimit fekal në lagjen Robovë, Umlenë dhe Çiflik
- Rregullimi i Lumit të Pehçevës
- Meremetimi i rrjetit të ujësjellësit në f. Cërnik

Komuna e Pllasnicës

Plasnitsa belediyesi
Општина Пласница

Adresa e selisë:
Komuna e Pllasnicës p.n.
6539 fshati Pllasnicë

Kontakti:
tel. 045/287-087
faksi 045/287-087

e-mail:
gradonacalnik@plasnica.gov.mk

faqja e internetit:
www.plasnica.gov.mk

Vendndodhja: Mes Kërçovës dhe Makedonski Brod

Numri i banorëve:	4.545
Numri i vendbanimeve:	-
Qytete:	0
Fshatra:	4
Numri i bashkësive lokale:	5
Sipërfaqja:	54 км²
Dita e komunës:	17 Nëntori

Struktura e popullatës

Maqedonas	0.75%
Shqiptarë	0.44%
Turq	97.82%
Romë	0.00%
Vlleh	0.00%
Serbë	0.00%
Boshnjakë	0.00%
Të tjerë	0.99%

Të dhëna statistikore nga regjistrimi i fundit në vitin 2002

Përshkrimi i komunës

Gjendet në pjesën veriperëndimore të R.Maqedonisë, nëpër rrjedhën e lumit Treska, mes Kërçovës dhe Makedonski Brodit.

Zhvillimi ekonomik lokal (ZHEL)

Strategjia për zhvillim ekonomik lokal

Në rrjedhë, i mbështetur nga UNDP.

Përparësitë kryesore konkurruese të komunës

Servil i qytetarëve. I zgjidhë problemet e infrastrukturës. Lufta kundër papunësisë.

Prioritetet kryesore për zhvillimin ekonomik lokal

Hapja e vendeve të reja të punës. Ndihmë ndërmarrjeve të vogla. Zhvillimi i ekonomisë.

Degët kryesore ekonomike

Bujqësia dhe blegtoria.

Subjekte afariste në komunë: 38

Buxheti i komunës

Buxheti i komunës në vitin 2004: 1.500.000 (den.)
Buxheti i komunës për vitin 2005: 2.700.000 (den.)

Plani i aksionit ekologjik lokal (PAEL)

Problemet kryesore ekologjike të komunës

Nuk ka deponie për mbeturinat. Në rrjedhë është regjistrimi i ndërmarrjes komunale.

Struktura dhe skema organizative e NJVL

Kryetari i komunës:
Fidail Salifoski
Gjuhë e huaj: gjermanisht, italisht
përkatësia politike: PDT
tel. zyrtar: 045/287-086
mandati me radhë: 1
nga: 2005 deri më: 2009

Ka lindur më 11.03.1974 në Prilep. Shkollën fillore e mbaroi në "Stiv Naumov" në Pllasnicë. Shkollën e mesme mjekësore e mbaroi në Manastir. Fakultetin e Mjekësisë në Sofje, R. Bullgarisë.

Kryetari i Këshillit:
Shefkija Aliovski
mandati me radhë: 1

Këshilltarë:
Ikmet Miftaroski – Lisiçan
Safiudin Alioski – Lisiçan
Mehmet Qenanzija – Lisiçan
Adip Fazlioski – Pllasnica
Sadaim Azizoski – Pregllova
Ajnur Bajramoski – Pllasnica
Ismail Ibeski – Pregllova
Gjyler Shabanoski – Pllasnica

Këshillat e bashkësive lokale/urbane në komuna:
Dvorc – Ilija Vançovski
Pllasnica – Sevdet Saitovski
Pregllova – Sadem Duleski
Lisiçan – Seadin Iseinoski
Pllasnicë e Poshtme – Zija Tairoski

Gjithsej të punësuar në NJVL: 7
Struktura (sipas arsimimit): fillor: 3; i mesëm: 1; i lartë: 1; sipëror: 2.
Struktura (sipas përkatësisë etnike): turq: 6; të tjerë: 1;
Struktura (numri i grave të punësuara – përfaqësimi gjinor): meshkuj: 7;

Skema organizative në NJVL (sektorët dhe departamentet)

DEPARTAMENTET

- Për punë inspektimi
- Për urbanizëm, veprimtari komunale, mbrojtja e ambientit jetësor dhe ZHEL
- Për punë juridike, financiare, të përgjithshme dhe shoqërore

Indeksi i NJVL

Ndërmarrja komunale publike: Aktive
Emri i NKP-s: Komunalja

Adresa e NKP
Pllasnica p.n.
n.p. 6539

Drejtor
Safiudin Alioski
përkatësia etnike: turk
tel. zyrtar:
mandati me radhë: 1
nga: 2005 deri më:
Numri i të punësuarve në NKP: 2

- **Mbrojtja shëndetësore:**

Ambulanca f. Pregllovë
Stacioni shëndetësor f. Lisiçan

Projekte në rrjedhë, vlera dhe donatori i tyre

Projekti	Donatori	Buxheti
Asfaltimi i rrugëve	Fondi për rrugë	
Ujësjellësi	Ministria e Transportit dhe Lidhjeve	
Ndërtimi i sheshit		
Kanalizimi ndarës	Ministria e Transportit dhe Lidhjeve	

Projekte me të rëndësishme të realizuara

Projekti	Donatori	Buxheti
Asfaltimi i rrugëve	Fondi për rrugë	
Ujësjellësi	Ministria e transportit dhe Lidhjeve	
Kanalizimi	Ministria e Transportit dhe Lidhjeve	
Rezervuari	Ministria e Bujqësisë	

Sektori qytetar

Bashkëpunimi me organizatat qytetare

- ABDI-BAJRAKTAR, f.Lisiçan
- NUR f. Pllasnicë

Projekte të planinikuara

- Mbindërtimi i rrjetit të ujësjellësit;
- Mbindërtimi i urës mbi lumin Treska;
- Ndërtimi i rezervuarit;
- Ndërtimi i kanalizimit fekal.

Komuna e Prilepit

Општина Прилеп

Adresa e selisë:
„Pitu Guli“ nr.2
7500 Prilep

Kontakti:
tel. 048/416-454
faksi 048/426-430

e-mail:
prilep@prilep.gov.mk

faqja e internetit:
www.prilep.gov.mk

Vendndodhja: Pjesa qendrore nga rajoni jugor i R. Maqedonisë

Numri i banorëve:	76.768
Numri i vendbanimeve:	-
Qytete:	1
Fshatra:	58
Numri i bashkësive lokale:	47
Sipërfaqja:	1164 km²
Dita e komunës:	3 Nëntori

Struktura e popullatës

Maqedonas	92.35%
Shqiptarë	0.03%
Turq	1.19%
Romë	5.77%
Vlleh	0.02%
Serbë	0.22%
Boshnjakë	0.10%
Të tjerë	0.32%

Të dhëna statistikore nga regjistrimi i fundit në vitin 2002

Përshkrimi i komunës

Në komunë janë evidentuar rreth 150 përmendore, nga të cilat një e treta janë atraksion turistik. Mes tyre bëjnë pjesë kishat “Shën Mëria”, “Shën Nikolla”, “Shën Dhimitri”, kalaja mesjetare Kullat e Markos dhe atraksione tjera natyrore mes të cilave edhe elefanti i njohur i krijuar nga shkëmbi, ai ndodhet në rrëzën e Kullave të Markos. Në qendrën e qytetit ndodhet çarshia e vjetër me Saat Kullën, simbol i Prilepit, e ndërtuar në shekullin e 19. Në komunën e Prilepit ka 11 shkolla fillore dhe 5 shkolla të mesme, fakultet, Universitet të punëtorëve, teatër, Shtëpi të kulturës, bibliotekë, muze dhe galeri artistike, tre hotele dhe motel, ndërsa nga objektet sportive ka stadium të futbollit, 4 salla sportive, pishinë, dhe fushë për sporte të vogla. Ka edhe mbi 50 kisha, më shumë komplekse të manastireve dhe dy xhami.

Zhvillimi ekonomik lokal (ZHEL)

Strategjia për zhvillim ekonomik lokal

Nuk ka.

Përparësitë kryesore konkurruese të komunës

Punësimi; Kreditë e huaja; Zhvillimi i ndërmarrjeve të vogla dhe të mesme.

Degët kryesore ekonomike

Industria e duhanit, mermeri, xehetaria, industria ushqimore dhe tekstile.

Subjekte afariste në komunë: 6.575

Buxheti i komunës

Buxheti i komunës në vitin 2004: 142.349.000 (den.)
Buxheti i komunës për vitin 2005: 154.710.000 (den.)

Plani i aksionit ekologjik lokal (PAEL)

Është aprovuar në dhjetor të vitit 2003 me periudhë të implementimit prej 5 vjet.

Problemet kryesore ekologjike të komunës

Ndotja e ajrit, furnizimi me ujë, ujërat e ndotura, deponitë ilegale, ndotja e tokës me mjete kimike, uji teknologjik, fond i pamjaftueshëm i pyjeve, sëmundje në pyje, zjarre, shkalla e ulët e vetëdijes publike ekologjike, degradim i sipërfaqeve punuese dhe të gjelbëruara.

Struktura dhe skema organizative e NJVL

Kryetari i komunës:
Marjan Risteski
përkatësia politike: VMRO-DPMNE
tel. zyrtar: 048/416-454
mandati me radhë: 1
nga: 2005 deri më: 2009

Marjan Risteski ka lindur më 20.02.1972 në Prilep. Shkollën fillore dhe të mesme i ka mbaruar në Prilep. Para se të zgjidhet kryetar i komunës 7 vjet ka punuar si inspektor komunal në vetëqeverisjen lokale në komunë. I martuar dhe baba i bijës 16-muajsh. Një kohë të gjatë gjendet në strukturat udhëheqëse të VMRO-DPMNE, ndërsa e kryen edhe funksionin kryetar degës së VMRO-DPMNE-së në Prilep. Ka qenë pjesëmarrës në konfliktin e vitit 2001 dhe njëri nga luftëtarët e mbijetuar në Karpallak.

Kryetari i Këshillit:
Oliver Derkoski
përkatësia politike: VMRO-DPMNE
tel. zyrtar: 048/416-454
mandati me radhë: 1
nga: 2005 deri më: 2009

Këshilltarë:
Makeski Petar - Prilep
Boshkoski Gordanço - Prilep
Dameski Blagoja - Prilep
Dameski Pançe - Prilep
Derkoski Oliver - Prilep
Dimeska Katerina - Prilep
Dimoski Zlatko - Prilep
Doneska Anica - Prilep
Ismailoski Qani - Prilep
Kamshikoski Dukadin - Prilep
Andreeska Mare - Prilep
Kepiçoska-Bosheska Renata - Prilep
Taleska Jagoda - Prilep
Mavçev Goce - Prilep
Cvetanoski Marjan - Prilep
Mitreski Zharko - Prilep
Naseski Darko - Prilep
Naumoski Slave - Prilep
Nikolska Gabriela - Prilep
Nikoloski Sashko - Prilep
Samarxhiska Stefka - Prilep
Stevananxhija Dimitar - Prilep
Taseski Ile - Prilep
Trajçeska Blagica - Prilep
Tumanoski Goce - Prilep
Cvetanoski Bobi - Prilep
Krsteski Darko - Prilep

Këshillat e bashkësive lokale/urbane në komuna:
Varoshko Maalo - Sasho Purdeski
Lagovë e Re -
Golemo Radobil -
Mazhuçishtë -
Galiçani - Atanas Velanoski
Selcë - Kosta Koleski
Pletvar - Vasile Sokoloski
Kadino Selo - Stefçeski Kiro, Taleski Dimçe, Samarxhioski Goce
Konjari i Madh - Bumbaroski Luben
Konjari i Vogël - Angeleski Luben
Korzo - Vera Jançeska
Tregu i kafshëve -
Malo Ruvci -
Trizla 2 - Pece Bosheski
Trizla 1 - Zlatko Jordanoski
Varosh - Naum Pirganoski
Rid - Kapkoski Dimitrija
Bonçejca - Rade Puleski
Toçila - Goran Sazdoski
Qendër - Kerpiçoski Dimitar
Goce Delçev - Sasho Kostov
Komuna - Oliver Derkoski
Vishnjë - Zoran Veliçkoviq
Topolçan - Petançeski Kire
Bonçe -
Lopatica -
Podmol -
Kanatlarci -
Erekovci -
Klepac -
Trojkrsti -
Çepigovë -
Zagorani -
Lagovë e Vjetër -
Alinci - Veselin Ilijoski
Trojaci -
Kalen - Damçeski Nikola
Krushevicë - Nikolski Aleksa
Çanishte - Petkoski Aleksa
Besishtë - Xhajkoski Mite
Polçishtë - Ivanoski Krste
Vitolishtë - Risteski Stepan
Dunje - Petkoski Stojo
Oreovec-Kërstec - Aceski Blagoja
Shtavica -
Marul -
Veselçani -

Gjithsej të punësuar në NJVL: 113
Struktura (sipas arsimimit): fillor: 4; i mesëm: 63; i lartë: 7; sipëror: 39.
Struktura (sipas përkatësisë etnike): maqedonas: 113;
Struktura (numri i grave të punësuara – përfaqësimi gjinor): meshkuj: 78; gra: 35;

Skema organizative në NJVL (sektorët dhe departamentet)

SEKTORËT

- Inspektorati
  Udhëheqës: Blazhe Dimeski
  tel: 048/420-720
- Për veprimtari juridike publike dhe të përgjithshme
  Udhëheqës: Darko Ribaroski
  tel: 048/420-720
- Urbanizëm, punë komunale dhe mbrojtjen e ambientit jetësor
  Udhëheqës: Dimitar Ingilizov
  tel: 048/402-320
- Sektori për financa dhe buxhet
  Udhëheqës: Drage Zvezdakoski
  tel: 048/420-720

DEPARTAMENTET

- Për inspektim arsimor dhe inspektim për ambientin jetësor
- Për urbanistikë komunale, ndërtimtari dhe inspektim komunikacioni
- Për rrugë lokale
- Për punë komunale
  Udhëheqës: Suzana Jovanoska
  tel: 048/416-484
- Për urbanizëm dhe mbrojtjen e mjedisit jetësor
  Udhëheqës: Icko Çuparkoski
  tel: 048/420-380
- Për buxhet dhe punë financiare dhe kontabiliste
- Për administrim të ardhurave
  Udhëheqës: Gjorgje Nikollovski
  tel: 048/430-970
- Par punë publike
  Udhëheqës: Dimitar Tavçiovski
  tel: 048/420-720
- Për kontakte me qytetarët, OJQ, lloje të vetëqeverisjes lokale, ndihmë juridike dhe ankesa
  Udhëheqës: Mirjana Pepenjugoska Gegoska
  tel: 048/420-720
- Për zhvillim ekonomik dhe bashkëpunim tej kufitar
- Për punë juridike dhe të përgjithshme
  Udhëheqës: Lidija Pejovska
  tel: 048/416-484

Indeksi i NJVL

Ndërmarrja komunale publike:
Aktive
Emri i NKP-s: Komunalec

Adresa e NKP
rr. „Aleksandar Makedonski“ nr.22b
n.p. 7500

Kontakti:
tel: 048/428-992,

Drejtor
Zlatko Risteski
përkatësia etnike: maqedonas
tel. zyrtar: 048/428-992
mandati me radhë: 1
nga: 2005 deri më:
Numri i të punësuarve në NKP: 138

Arsimi:

Arsimi fillor:
“Qirili dhe Metodi” - Kanatlarcë
“Krume Volnaroski” - Topolçani
“Strasho Pinxhur” - Konjarë
“Ordan Mihajloski-Oçka” - shkollë muzikore
“Kire Gavriloski” - Prilep
“Dobre Jovanoski” - Prilep
“Blazhe Koneski” - Prilep
“Goce Delçev” - Prilep
“Rampo Levkata” - Prilep
“Koço Racin” - Prilep
“Kliment Ohridski” - Prilep

Arsimi i mesëm:
Shkolla elektro-makinerike “Riste Risteski-Ricko” – Prilep
Shkolla e bujqësisë “Orde Çopella” – Prilep
Shkolla ekonomike-tregtare “Kuzman Josifovski-Pitu” – Prilep
Gjimnazi “Mirçe Acev” – Prilep

Mbrojtja shëndetësore:

Enti për mbrojtje shëndetësore
Shërbimet poliklinike të ambulancës
Qendra mjekësore Prilep

Kulturë:

Muzeu i duhanit
Biblioteka e qytetit “Borka Taleski”
Muzeu memorial “11 Tetori”
Enti për mbrojtjen e monumenteve të kulturës dhe raritetet natyrore dhe Muzeu
Teatri popullor “Vojdan Çernodrinski”
Shtëpia e Kulturës “Marko Cepenkov”

Shërbimi zjarrfikës:

Njësia territoriale zjarrfikëse
tel: 048/428-503

Informata:

Për kontakte me qytetarët, OJQ, llojet e vetëqeverisjes vendore, informim, ndihmë juridike, ankesa.
Personi për kontakt: Ane Llashkoska
tel: 048/420-720
faksi: 048/420-720

Sektori qytetar

Bashkëpunimi me organizatat qytetare

- Projekti: Zyra e hapur e kryetarit të komunës
- EKOMENT
- LOGOS
- AGTIS
- Qendra për Iniciativë Qytetare

Projekte në rrjedhë, vlera dhe donatori i tyre

Projekti	Donatori	Buxheti
Përmirësimi i infrastrukturës sociale	Banka Botërore	
Projekti për punësimin e kuadrove me arsim të lartë të moshës deri në 30 vjeç	UNDP	
Zhvillimi i komës - asfaltimi i kanalizimit atmosferik i në pjese nga rruga Mosha Pijade		

Projekte me të rëndësishme të realizuara

Projekti	Investitori	Buxheti
Ujësjellës në f. Vesellçan	AMPEP	
Ujësjellës në f. Zagoran	AMPEP	
Ndërtim i tregut të gjelbër në Toçilla, Prilep	Vetëqeverisja lokale	
Ndërtim i urrës në f. Sellcë	AMPEP	
Qendra rinore në Golemo Konjari	AMPEP	
Sistem kanalizimi në f. Berovcë	AMPEP	
Re animim i Parkut të Revolucionit	Vetëqeverisja lokale	
Rregullim i parqeve në qendrën e qytetit	Vetëqeverisja lokale	
Rregullim i hapësirës rreth shadërvaneve në qytet	Firma me renome në qytet dhe Banka komerciale – Prilep	
Tamponim i rrugëve në f. Galiçan	AMPEP	
Asfaltim i rrugëve në qytet	Vetëqeverisja lokale	

Projekte të planinikuara

- Ndërtimi i shtëpisë së OJQ-ve
- Meremetimi i kulmit të SHF “Kire Gavrillovski”

Komuna e Probishtipit Општина Пробиштип

Adresa e selisë:
„Joakim Stojlovski" nr.1
Probishtip 2210

Kontakti:
tel. 032/483-131
faksi 032/483-047

faqja e internetit:
www.probistip.gov.mk

Vendndodhja: Maqedonia Lindore

Përshkrimi i komunës

Komuna e Probishtipit e përfshinë rrjedhën e mesme dhe të poshtme të Lumit Zletovë, në veri kufizohet me Kratovën, në perëndim me Sv. Nikollën, në jug me Shtipin, ndërsa në lindje me Koçanin.

Zhvillimi ekonomik lokal (ZHEL)

Përparësitë kryesore konkurruese të komunës

Disponon me pasuri natyrore, gjegjësisht plumb – xehe të zinkut; Jometale; Kushte për zhvillim të blegtorisë dhe bujqësisë; Prodhim të ushqimit të shëndoshë ekologjik.

Prioritetet kryesore për zhvillimin ekonomik lokal

Rritja dhe zhvillimi i NVM, edukimi dhe bashkëpunimi; Zhvillimi i ndërtimtarisë; Përpilimi i strategjisë, elaborate dhe studime; Zhvillimi i tokës dhe kushteve për ujitje.

Numri i banorëve:	16.193
Numri i vendbanimeve:	-
Qytete:	1
Fshatra:	34
Numri i bashkësive lokale:	40
Sipërfaqja:	326 km²
Dita e komunës:	8 Shtatori

Degët kryesore ekonomike

Xehetaria; Industria e jometaleve; Industria e akumulatorëve; Industria tekstile; Tregtia.

Subjekte afariste në komunë: 0

Struktura e popullatës

Maqedonas	98.66%
Shqiptarë	0.00%
Turq	0.04%
Romë	0.23%
Vlleh	0.23%
Serbë	0.55%
Boshnjakë	0.01%
Të tjerë	0.28%

Të dhëna statistikore nga regjistrimi i fundit në vitin 2002

Buxheti i komunës

Buxheti i komunës në vitin 2004: 25.000.000 (den.)
Buxheti i komunës për vitin 2005: 68.000.000 (den.)

Plani i aksionit ekologjik lokal (PAEL)

Ka të përpiluar PAEL në vitin 2000, tani do të bëhet revizion i të njëjtit.

Problemet kryesore ekologjike të komunës

Ndotja e ujit dhe tokës me metale të rënda dhe ndotja e ajrit me pluhur të silicit nga deponia e cila ndodhet në afërsi të qytetit.

Struktura dhe skema organizative e NJVL

Kryetari i komunës:
Dushko Jovanovski
përkatësia politike: LSDM
tel. zyrtar: 032/483-131
mandati me radhë: 1
nga: 2005 deri më: 2009

Kryetari i Këshillit:
Trendafillka Panovska
përkatësia politike: PLD
tel. zyrtar: 032/483-133
mandati me radhë: 1
nga: 20005 deri më: 2009

Këshilltarë:
Dejan Arsovski -
Vaska Maneva -
Trajko Trajçevski -
Aco Janevski -
Aleksa Kocevski -
Bona Spasovska -
Stefço Nikolovski -
Sasho Nanevski -
Nenad Paviçeviq - Probishtip
Toni Stojanovski - Probishtip
Ljupço Blagoevski - Probishtip
Ljupka Davitkov - Zletovë
Sasho Stankovski - Probishtip
Savo Zafirov - Probishtip

Këshillat e bashkësive lokale/urbane në komuna:
Dobrevë - Toni Gerov
Petërshinë - Novica Kostadinov
Pestrishinë - Dimce Milenkov
Neokazi - Stojmir Sazdov
Marino - Pavle Miloshevski
Lezovë -
Kundinë -
Kukovë - Zhivko Spirovski
Bucishte - Gogo Josifov
Drenak - Blazhe Stojcev
Puzderc - Mile Ivanov
Gujnovc - Dushko Ilievski
Grizilevc - Jovica Angelovski
Barbarevë e Poshtme - Strahil Nikolov
Barbarevë e Epërme - Sande Simonov
Stubol i Poshtëm - Dimce Milenkov
Stubol i Epërm - Jane Petkov
Gajranc - Dushko Ilievski
Zarapinc - Aco Ivanov
Rudar - Jakim Jovanov
Kalnishtë -
Probishtip -
Lagjja e vjetër - Miron Petrushev
Lagjja e mesme - Jonçe Krstev
Karposh - Dushko Danevski
Zelentrad - Bore Petrov
Bunesh - Bote Gicev
Pishica - Nojço Nakov
Shtalkavica - Dimçe Jovanov
Pleshenci - Blagoj Gligorov
Tripatanc -
Ratavic - Blagoj Ananie
Lesnovë - Trajçe Milevski
Jamishte - Jonçe Mihajlov
Zletovë -
Stërmosh - Orce Sokolov
Strisovc - Çaçe Done
Kamenjar - Biljana Eftimova
Drevenë - Vite Trajcev

Gjithsej të punësuar në NJVL: 20
Struktura (sipas arsimimit): fillor: 1; i mesëm: 7; i lartë: 3; sipëror: 9.
Struktura (sipas përkatësisë etnike): maqedonas: 20;
Struktura (numri i grave të punësuara – përfaqësimi gjinor): meshkuj: 6; gra: 14;

Skema organizative në NJVL (sektorët dhe departamentet)

SEKTORËT

- Sektori për punë juridike, të përgjithshme, shoqërore, financa dhe buxhet
  Udhëheqës: Gile Stojmirovski
  tel: 032/483-131
- Sektori për urbanizëm, punë komunale dhe mbrojtjen e ambientit jetësor
  Udhëheqës: Branko Stanojkovski
  tel: 032/484-700

DEPARTAMENTET

- Departamenti për financa, buxhet dhe ZHLE
- Departamenti për punë shoqërore
- Departamenti për punë juridike dhe të përgjithshme
- Departamenti për punë komunale, rrugë lokale dhe rrugë
- Departamenti për urbanizëm dhe mbrojtje të mjedisit jetësor

Indeksi i NJVL

Ndërmarrja komunale publike:
Aktive
Emri i NKP-s: ЈКП "Komunalec" Probishtip
NKP Nikola Karev – Zletovë
NP për ujësjellës Nikola Karev – Zletovë
Drejtor: Ilija Dimitrovski

NKP Ilinden 2001 – Probishtip

Adresa e NKP
Kontakti:
tel: 032/481-668,

Drejtor
Stanko Mitevski
tel. zyrtar: 032/481-668
mandati me radhë: 1
Numri i të punësuarve në NKP: -

Arsimi:

Arsimi fillor:
SHF „Nikola Karev" - Probishtip
SHF në f. Ratavic
SHF „Qirili dhe Metodij" – Zletovë
SHF „Vançe Trajkov" - Probishtip
SHF „Vëllezërit Miladinovci" - Probishtip

Arsimi i mesëm:
"Naum Naumovski Borçe" – Probishtip

Mbrojtja shëndetësore:

Ordinanca stomatologjike dr. Slavica Mitevska - Probishtip
Ordinanca stomatologjike dr. Lupka Davitkov - Zletovë
OPSH "Goko - medika" - Probishtip
OPSH "Dr. Paca Donevska" - Probishtip
OPSH "Dr. Mijalçe Andonovski" - Probishtip
Stacioni shëndetësor - Zletovë
Shtëpia e shëndetit "Nada Mihajllova" - Probishtip

Kulturë:

Instituti për kulturë "Zletovë" – Zletovë
Shtëpia e kulturës "Minatori i Zletovës" – Probishtip

Shërbimi zjarrfikës:

Njësia territoriale zjarrfikëse

Informata:

Personi për kontakt: Boban Stojmirovski
tel: 032/483-131
faksi: 032/483-047
e-mail: potparol@probistip.gov.mk

Projekte të planinikuara

- Asfaltimi i rrugës në f. Dobrevë dhe f. Drevenë
- Tregu i qytetit – Probishtip
- Përpunimi i Agjendës 21 etj.
- Përpunimi i strategjisë për ZHEL dhe njëherit publikimi i ciceronit për investuesit
- Stacioni pastrues
- Sanimi i deponies së Jallovishtës
- Salla sportive – Zletovë
- Kanalizimi fekal – Zletovë

Projekte në rrjedhë, vlera dhe donatori i tyre

Projekti	Donatori	Buxheti
Asfaltimi i rrugës T.Rudari-Rajçan	Byroja për rajonet e pazhvilluara	
Asfaltimi i rrugëve në f. Neokazi	ZORS "Alka", Shkup	
Ndërtimi i ujësjellësit në f. Bunesh	Ministria e Transportit dhe Lidhjeve	
Ndërtimi i ujësjellësit në f. Kukovë	Ministria e Ambientit Jetësor	
Ndërtimi i ujësjellësit në f. Petërshino	Ministria e Bujqësisë	
Ndërtimi i rrjetit të ujësjellësit në f. Ratavicë	ZORS "Alka", Shkup	
Ndërtimi i kanalizimit në f. Pleshnicë	Ministria e Transportit dhe Lidhjeve	
Ndërtimi i kanalizimit në f. Probishtip	Ministria e Transportit dhe Lidhjeve	
Ndërtimi i gypave kyçës për rrjetin e ujësjellësit në Probishtip	KARDS	

Projekte më të rëndësishme të realizuara

Projekti	Investitori	Buxheti
Kanalizim atmosferik në SHF "Nikolla Karev" dhe foshnjore		
Ndërtim i rrjetit të ujësjellësit		
Ndërtim i kolektorit në Zletovë		
Rrjetë të kanalizimit në Barbrevsko Maallo		
Rrjetë të kanalizimit në Kallnishtë		
Meremetimi i rrjetit të ujësjellësit në Probishtip		
Trotuare në rr. "Nada Mihajllova", Probishtip		

Komuna e Radovishit

Општина Радовиш

Adresa e selisë:
„Aleksandar Makedonski“ p.n.
2420 Radovish

Kontakti:
tel. 032/635-007
faksi 032/630-290

Përshkrimi i komunës

Ndodhet në Maqedoninë Lindore nën rrëzën e malit Pllaçkovicë. Ka më shumë institucione publike. Temperatura mesatare vjetore është 12,3 shkallë. Është e pasur me ujë dhe resurse tjera natyrore.

Zhvillimi ekonomik lokal (ZHEL)

Përparësitë kryesore konkurruese të komunës

Vend pozita; Prodhim i ushqimit të shëndoshë ekologjik; Kushte të volitshme për zhvillim dhe investim.

Prioritetet kryesore për zhvillimin ekonomik lokal

Zhvillimi ekonomik – kapacitete; Punësimi; Infrastruktura.

Degët kryesore ekonomike

Bujqësia; Industria e tekstilit.

Subjekte afariste në komunë: 140

Numri i banorëve:	28.244
Numri i vendbanimeve:	-
Qytete:	1
Fshatra:	19
Numri i bashkësive lokale:	28
Sipërfaqja:	608 km²
Dita e komunës:	6 Nëntori

Struktura e popullatës

Maqedonas	84.10%
Shqiptarë	0.03%
Turq	14.38%
Romë	0.96%
Vlleh	0.09%
Serbë	0.25%
Boshnjakë	0.00%
Të tjerë	0.19%

Të dhëna statistikore nga regjistrimi i fundit në vitin 2002

Buxheti i komunës

Buxheti i komunës në vitin 2004: - (den.)
Buxheti i komunës për vitin 2005: 8.610.000 (den.)

Plani i aksionit ekologjik lokal (PAEL)

Për periudhë 5 vjeçare.

Problemet kryesore ekologjike të komunës

Komunalet; Furnizimi me ujë; Deponiet.

Struktura dhe skema organizative e NJVL

Kryetari i komunës:
dr. Robert Velkov
Gjuhë e huaj: anglisht
përkatësia politike: VMRO-DPMNE
tel. zyrtar: 032/635-007
mandati me radhë: 1
nga: 2005 deri më: 2009

Kryetari i Komunës së Radovishit është mjek i mjekësisë interne – specialist. I lindur më 10.10.1956 në Radovish. Ka përvojë pune 20 vjeçare dhe para se të zgjidhet për kryetar ka punuar në OPSH "Shtëpia e shëndetit" në Radovish.

Kryetari i Këshillit:
Strahil Gavritov
Gjuhë e huaj: anglisht
përkatësia politike: Lista e pavarur
tel. zyrtar:
mandati me radhë: 2
nga: 2000 deri më: 2009

Këshilltarë:
Violeta Ristova - Radovish
Nada Cipusheva - Radovish
Mite Koçev - f. Oraovicë
Sashko Nikolov - Radovish
Limonka Ilievska - Radovish
Liljana Kelkoceva - Radovish
Dimitar Ristov - Radovish
Tome Danevski - Radovish
Stanoj Petrov - Radovish
Fikri Salilov - Radovish
Aleksandar Belushkov - Radovish
Goran Ivanov - Radovish
Stojçe Manolev - Radovish
Gorica Kostova - Radovish
Shabanov - f. Topolnicë
Vasil Dambov - Radovish
Nazim Asanov - Radovish
Slave Todorov - f. Injevë

Këshillat e bashkësive lokale/urbane në komuna:
Izvor f. Kalugjericë - Pero Atanasov
Komuna – Radovish - Stanoj Petrov
Kuklevica – Radovish - Goran Kozovski
Mirçe Acev – Radovish - Javorka Spasova
Bel Kamen - Radovish - Goce Trajkov
Ilinden - f. Voislavci - Vase Spasov
Izveden f. Oraovica - Donço Todorov
Bobovec f. Injevë - Slave Todorov
Goten f. Podaresh - Dragan Ristov
Omer Shaban f. Buçim - Ilmi Ramiz Osmanov
Rajla f. Kodalija - Usin Emin Aliov
Çamllëk f. Kalauzi - Mazlum Useinov
Javor – Radovish - Kostadin Buov
Vodica f. Suldurci - Spase Trajkov
Smail Masud f. Topolnicë - Usein Useinov
Ilija Poçkov f. Raklish - Dushko Bogatinov
Sivri Tepe f.Prnali - Amdi Mumin Kerim
Kara Taarla f. Alikoç - Ismail
Lazo Koçev f. Damjan dhe Pogulevë - Kiro Stojanov
Dame Gruev lagjja. Damjan - Vane Kocev
Oxhin Çukar f. Kozbunar - Mile
Lisec f. Shipkovicë - Ace Dimitrov
Patinë f. Jargulica - Trajçe Iliev
Plaçkovicë f. Shturovë - Tome Jakimov
Simitlija f. Pokrajçevë - Jovan Gjorgjiev
Viti Bor f. Smilanc - Dragi Spasov
Sloga f. Zleovë - Jovan Pecev
Kartal Bunar Supurte -

Gjithsej të punësuar në NJVL: 38
Struktura (sipas arsimimit): fillor: 5; i mesëm: 7; i lartë: 5; sipëror: 21.
Struktura (sipas përkatësisë etnike): maqedonas: 38;
Struktura (numri i grave të punësuara – përfaqësimi gjinor): meshkuj: 23; gra: 15;

Skema organizative në NJVL (sektorët dhe departamentet)

SEKTORËT

- Sektori për urbanizëm dhe mbrojtjen e hapësirës
  Udhëheqës: Aleksandar Ivanov
  tel: 032/635-755
- Sektori për punë normativ-juridike, financa dhe të përgjithshme
  Udhëheqës: Olivera Doldurova
  tel: 032/635-130

DEPARTAMENTET

- Departamenti për punë komunale
  Udhëheqës: Gjorgji Svirkov
  tel: 032/635-007
- Departamenti për planifikim urbanistik
  Udhëheqës: Mile Mançev
  tel: 032/632-150
- Departamenti për financim dhe punë të përgjithshme
  Udhëheqës: Dushko Çeminski
  tel: 032/635-007
- Departamenti për punë normative – juridike

Indeksi i NJVL

Ndërmarrja komunale publike:
Aktive
Emri i NKP-s: ”Progres” - Radovish

Adresa e NKP
rr. „Mareshal Tito“ p.n.
n.p. 2420

Kontakti:
tel: 032/635-323,
faksi: **032/635-201,**

Drejtor
Marjan Jovanov
përkatësia etnike: maqedonas
tel. zyrtar: 032/635-323
mandati me radhë: 1
Numri i të punësuarve në NKP: 80

Arsimi:

Arsimi fillor:
SHF „Orce Nikolov”, f. Injevë
SHF „Kosta Racin” f. Podaresh
SHF „Qirili dhe Metodij”, f. Oraovicë
SHF „Nikola Karev” – Radovish
SHF „Krste Petkov Misirkov” – Radovish

Arsimi i mesëm:
“Kosta Susinov” – Radovish

Mbrojtja shëndetësore:
OPSH “Shtëpia e shëndetit” - Radovish

Kulturë:
Biblioteka popullore “Vëllezërit Milladinovci”
Qendra për kulturë

Projekte në rrjedhë, vlera dhe donatori i tyre

Projekti	Donatori	Buxheti
Ndërtimi i urës për këmbësorë	USAID	
Pajisja në sektorin e urbanizmit “Trein”	AER	
Meremetimi i bibliotekës	UNDP	

Projekte më të rëndësishme të realizuara

Projekti	Investitori	Buxheti
”JES” - Punësimi i të rinjve	UNDP	
Ujësjellës në lagjen Damjan	SIP 1	
Punësimi i të rinjve	UNDP	
Klorator të gazit	SOLIDARITI	
Faza përfundimtare e furnizimit me ujë	SIP 1 dhe MVL	
Ndërtim i kolektorit për mbeturina në lumin Radovishka	AER	
Kolektor në lumin Sushicë	GTZ, PP dhe komuna	
Pajisje kloratol të gazit	SOLIDARITI	
Infrastrukturë sociale , trotuare dhe 13 rrugë	KFV	
Kanalizim atmosferik në rr. “22 tetor”	SIP	
Maqedoni e pastër dhe e gjelbër	UNDP	

Projekte të planinikuara

- Sistemi me një sportel
- Ndërtim i tregut me shumicë
- Ndërtimi i rrugëve lokale
- Ndërtimi i sallës për martesa
- Ndërtimi i godinës shkollore në Radovish
- Rrugë lokale – ndërtimi
- Furnizimi me kompjuterë dhe lidhja në rrjete
- Vendosja e pllakave në trotuare
- Meremetimi i ndërtesës komunale
- Ndriçimi rrugor – Meremetimi
- Kanalizimi fekal në më shumë fshatra
- Kanalizimi fekal në f. Voisllavci, Kalugjericë, Suldurci, Zleovë, Jargulicë

Komuna e Rankovcit

Општина Ранковци

Adresa e selisë:
p.n. 1316

Kontakti:
tel. 031/380-444
faksi 031/380-444

Përshkrimi i komunës

Territori i Komunës së Rankovcit ndodhet në pjesën verilindore të Maqedonisë. Komuna e përfshinë hapësirën në Fushën e Sllovishkës, e cila i takon rajonit të Kriva Palllankës. Bën pjesë në grupin e komunave me madhësi të mesme dhe kufizohet me komunat e: Kriva Pallankës, Kratovës, Kleçovcës, Nagoriçanit të Vjetër dhe në veri kufizohet me Komunën e Tërgovishtes – Republika e Serbisë.

Zhvillimi ekonomik lokal (ZHEL)

▸ Përparësitë kryesore konkurruese të komunës

E lidhur me komunat fqinje dhe në mënyrë indirekte me Bullgarinë; Ekzistimi i kapaciteteve ekonomike të cilat munden të aktivizohen përsëri; Shfrytëzim i lokacionit të volitshëm gjeografik të komunës për zhvillimin e bujqësisë.

Prioritetet kryesore për zhvillimin ekonomik lokal

Përmirësimi i infrastrukturës në komunë me qëllim të tërheqjes së kapitalit vendor dhe të huaj; Masa stimuluese për zhvillimin e ekonomisë së vogël dhe bizneseve familjare në komunë; Formim i zonës së lirë ekonomike.

Degët kryesore ekonomike

Bujqësia; Pylltaria; Blegtoria.

Subjekte afariste në komunë: 53

Buxheti i komunës

Buxheti i komunës në vitin 2004: 17.725.160 (den.)
Buxheti i komunës për vitin 2005: 52.447.803 (den.)

Plani i aksionit ekologjik lokal (PAEL)

▸ Problemet kryesore ekologjike të komunës

Ekzistimi i madh i deponive jo legale.

Numri i banorëve:	**4.144**
Numri i vendbanimeve:	**-**
Qytete:	**0**
Fshatra:	18
Numri i bashkësive lokale:	**11**
Sipërfaqja:	**239 км²**
Dita e komunës:	**-**

Struktura e popullatës

Maqedonas	97.92%
Shqiptarë	0.00%
Turq	0.00%
Romë	1.38%
Vlleh	0.00%
Serbë	0.43%
Boshnjakë	0.00%
Të tjerë	0.27%

Të dhëna statistikore nga regjistrimi i fundit në vitin 2002

Struktura dhe skema organizative e NJVL

Kryetari i komunës:
Orce Todorovski
përkatësia politike: VMRO-DPMNE
tel. zyrtar: 031/380-444
mandati me radhë: 1

Kryetari i Këshillit:
Bllazhe Jovanovski
përkatësia politike: VMRO-PP
tel. zyrtar: 070/361-599
mandati me radhë: 1
nga: 2005 deri më: 2009

Këshillat e bashkësive lokale/urbane në komuna:
Vetunicë - Momçillo Jaksimovski
Radibush - Rade Ivanovski
Psaça - Dragi Peshevski
Ginovc - Goran Petkovski
Odrenë - Jonçe Mihajlovski
Ontoshnicë - Sasho Stojanovski
Rankovc - Voislav Pavlovski

Këshilltarë:
Biljana Tasevska - f.Ginovc
Stanojko Milenkovski -
Dobri Prokopovski - f.Raikovc
Çedo Dodevski - f.Ginovc
Voja Ristevski - f.Ginovc
Gordana Mitevska - f.Opilë
Svetlana Lazarevska - f. Rankovc

Gjithsej të punësuar në NJVL: 6
Struktura (sipas arsimimit): i mesëm: 1; i lartë: 1; sipëror: 4.
Struktura (sipas përkatësisë etnike): maqedonas: 6;
Struktura (numri i grave të punësuara – përfaqësimi gjinor): meshkuj: 2; gra: 4;

Skema organizative në NJVL (sektorët dhe departamentet)

DEPARTAMENTET

- Departamenti për inspektim – inspektorat
- Departamenti për zhvillim lokal ekonomik, financim, buxhet dhe punë publike
  Udhëheqës: Ljubica Stamenkovska
  tel: 031/380-444
- Departamenti për urbanizëm, punë komunale dhe mbrojtjen e mjedisit jetësor
  Udhëheqës: Mome Krstevski
  tel: 031/380-444
- Departamenti për punë normative juridike dhe të përgjithshme
  Udhëheqës: Lençe Dobrashinoviq
  tel: 031/380-444

Indeksi i NJVL

- **Arsimi:**

Arsimi fillor:
SHF „Hristijan Todorovski Karposh“

- **Shërbimi zjarrfikës:**

Shërbimi ndërkomunal i zjarrfikësve nga Kriva Pallanka
tel: 031/375-193

- **Mbrojtja shëndetësore:**

Ambulancë

Projekte në rrjedhë, vlera dhe donatori i tyre

Projekti	Donatori	Buxheti
Kanalizimi në f. Gjinovc dhe f. Petralicë me stacion pastrues	KARDS	364.000 euro

Projekte me të rëndësishme të realizuara

Projekti	Investitori	Buxheti
Asfaltim i rrugës në f. Opilla	ALKA	30.000 euro
Asfaltim i rrugës në f. Radibush	ALKA	30.000 euro
Ujësjellës në f. Ginovcë	SIP/ERP dhe Fondi për ujëra	115.000 euro
Ujësjellës në f. Rankovc	SIP/ERP	85.000 euro
Kanalizim në f. Rankovc	SIP/ERP	90.000 euro
Rregullimi i Lumit Rankvaçka dhe Golem Doll në f. Rankovc	SIP/ERP	45.000 euro
Sanim i SHF “H.T. Karposh: në f. Petralicë	SIP/ERP	30.000 euro

Projekte të planinikuara

- Asfaltimi i rrugës në f. Rankovc – Lagjja e Krajçinos
- Asfaltimi i rrugëve në f. Rankovc
- Ndërtimi i ujësjellësit në f. Opilë dhe f. Lubinci
- Ndërtimi i urës mbi lumin Kriva Rekë në f. Opilë

Komuna e Resnjës

Општина Ресен

Adresa e selisë:
Sheshi "Mareshal Tito"
nr.20
7310 Resnja

Kontakti:
tel. 047/454-450
faksi 047/452-200

e-mail:
resen@resen.gov.mk

faqja e internetit:
www.resen.gov.mk

Vendndodhja: Pjesa jugperëndimore e R. Maqedonisë në Fushgropën e Prespës

Numri i banorëve:	16.825
Numri i vendbanimeve:	-
Qytete:	1
Fshatra:	43
Numri i bashkësive lokale:	40
Sipërfaqja:	739 km²
Dita e komunës:	11 Shtatori

Struktura e popullatës

Maqedonas	76.07%
Shqiptarë	9.13%
Turq	10.68%
Romë	1.09%
Vlleh	0.15%
Serbë	0.44%
Boshnjakë	0.01%
Të tjerë	2.43%

Të dhëna statistikore nga regjistrimi i fundit në vitin 2002

Përshkrimi i komunës

Komuna e Resnjës ndodhet në pjesën jugperëndimore të Republikës së Maqedonisë, në ultësirën e Prespës. Në rajonin e saj ndodhet Liqeni i Prespës. Njëra nga pjesët më atraktive të liqenit është ishulli Qyteti i Madh, i cili ndodhet në mes të Maqedonisë, Shqipërisë dhe Greqisë. Në këtë ishull ekziston bima – foja e cila është raritet natyror në tërë Evropën. Në pjesën veriore të liqenit ndodhet rezervat i mbrojtur ornitologjie Ezerani ku ka mbi 115 lloje të zogjve. Prespa ka histori të pasur, për të cilën dëshmojnë përmendoret e shumta kulturo – historike, lokalitete arkeologjike, kisha, manastire. Në qytetin e Resnjës ndodhet objekti i njohur Saraj i ndërtuar në stilin francez. Sot ky objekt është Shtëpia e Kulturës në suaza të cilit ndodhet Kolonia qeramike e Resnjës e cila është anëtare e akademisë internacionale për qeramike pranë UNESKO-s, si edhe muze i piktores Keraca Visullçeva. Në hapësirën e komunës shtrihen dy parqe nacionale Galiçica dhe Pelisteri. Gjithashtu Prespa bën pjesë në suaza të Prespa Park – rajoni i parë i mbrojtur ndërkufitar në Ballkan, i shpallur nga ana e tre kryeministrave (të Maqedonisë, Greqisë, Shqipërisë) më 2 shkurt të vitit 2000. Popullata kryesisht merret me pemëtari nga e cila në vjet prodhohen 40 deri 60 mijë tonë të mollës se njohur të Prespës, e cila karakterizohet me cilësi të lartë dhe janë të shijshme. Për hir të mollës çdo vjet në fund të muajit shtator mbahet manifestimi "Mbledhja e mollëve prespane". Prespa është destinim i njohur turistik për të cilën kontribuojnë ndikimi mediteran në klime, lartësia mbidetare, vegjetacioni i bujshëm dhe verat e nxehta me natë të freskëta, të cilat e bëjnë këtë vend të këndshëm për pushim.

Zhvillimi ekonomik lokal (ZHEL)

Përparësitë kryesore konkurruese të komunës

Bujqësia, Kopshtaria, prodhimi i mollës; Turizmi (vend pozita – në trekufirin mes Shqipërisë, Greqisë, Maqedonisë, klima e volitshme); Liqeni i Prespës, monumente kulturore – historike, rajone malore; Pasuri natyrore dhe potenciale (liqen, 2 parqe nacionale, lloje endemike te bimëve dhe kafshëve).

Prioritetet kryesore për zhvillimin ekonomik lokal

Zhvillim i komunës në qendër moderne turistike; Zhvillim dhe modernizim i bujqësisë (prodhimi i mollës); Krijimin e kushteve për zhvillimin e bizneseve të vogla dhe të mesme, inicim dhe përkrahje të zhvillimit të bizneseve të vogla dhe të mesme, zgjerim dhe modernizim të kapaciteteve ekzistuese industriale.

Degët kryesore ekonomike

Bujqësia; Industria përpunues ushqimore; Turizmi; Tregtia.

Subjekte afariste në komunë: 1.269

Struktura dhe skema organizative e NJVL

Kryetari i komunës:
Dimitar Buzlevski
Gjuhë e huaj: frëngjisht
përkatësia politike: LSDM
tel. zyrtar: 045/454-450
mandati me radhë: 1
nga: 2005 deri më: 2009

Dimitar Buzlevski ka lindur në f. Jankovec të Resnjës. Diplomoi në Fakultetin Ekonomik. Nga 19.04.2005 është kryetar i komunës së Resnjës. Në periudhën prej vitit 2003 deri 2005 ka punuar si drejtor i "Telekomunikacioneve të Maqedonisë". Nga viti 1998 deri në vitin 2003 ka qenë deputet në Parlamentin e R. së Maqedonisë. Nga viti 1994 deri në vitin 1998 ka qenë anëtar i Qeverisë së Maqedonisë. Paraprakisht ka punuar si drejtor i Drejtorisë Doganore të R. Maqedonisë, drejtor financiar i "Agroplod"-it – Resnjë, Kryetar i këshilli Ekzekutiv te Komunës së Resnjës, menaxher në IPOZ "Prespa" - Resnjë.

Kryetari i Këshillit:
Vladimir Qoropanovski
Gjuhë e huaj: frëngjisht
përkatësia politike: LSDM
tel. zyrtar: 045/454-450
mandati me radhë: 1
nga: 2005 deri më: 2009

Këshilltarë:
Zalo Ahmeti - f.Kranj
Atlan Muedini - f.Kranj
Kiçe Mickovski - f.Carev Dvor
Stojan Vitanski - Resnja
Nane Gjeorgjievski - Resnja
Dijana Dimitrovski - Resnja
Kice Nankulovski - Resnja
Beti Qosevska - Resnja
Mile Tanovski - Resnja
Vladimir Qoropanovski - Resnja
Naxhi Tairovski - Resnja
Vesna Arsovska - Mitrevska - f. Stenja
Mishe Petkovski - f.Bella Crkva e Poshtme
Sasho Vasilevski - f. Carev Dvor
Krste Qaushevski - Resnja

Këshillat e bashkësive lokale/urbane në komuna:
f. Asamati - Zulal Sali
f. Brajçino - Spiro Dinovski
f. Carev Vdor - Stevçe Radevski
f. Ezereni - Kiço Stoevski
f. Kozjak - Muzafer Abdulovski
f. Bela Crkva e Epërme - Zuteja Remzi
f. Bela Crkva e Poshtme - Mitko Gulevski
f. Podmoçani - Blagoja Gulevski
f. Lavci - Rezak Kasim
f. Rajce - Kiçe Pavlovski
f. Perovë - Zoran Popovski
f. Kurbinovë - Borçe Dinovski
f. Pretor - Ilçe Trajkovski
f. Slivnicë - Mende Mishevski
f. Kranj dhe f.Arvati - Qazim Aslani
f. Shterbovo - Ilçe Milevski
f. Nakolec - Sherifi Juksel
f. Dupeni i Poshtëm - Krume Popovski
f. Lubojno - Andrija Sekulovski
f. Gërnçari - Muzafer Murati
f. Sopotsko - Nazir Shaqiri
Resnja - Cvetanka Çumandra
Resnja - Vanko Temelkovski
Resnja - Ivan Jovkovski
f. Jankovec - Mitko Neçovski
f. Kriveni - Boris Bozhinovski
f. Izbishte - Dançe Miloshevki
f. Leva Reka - Andrush Josifovski
f. Dermeni - Ace Cvetkovski
f. Zlatari - Jovçe Janevski
Resnjë - Blagoja Golovodovski
f. Dupeni i Poshtëm - Sime Simovski
f. Evla - Naume Ugrinovski
f. Bolno - Jovçe Janevski
f. Stenjë - Kiço Uzhanovski
f. Shurlenci - Todorçe Mitrevski
f. Volkoderi - Mende Ivanovski
f. Pokervenik - Jone Cvetkovski
f. Prelubje - Zhive Joshevski
f. Krushje - Borçe Zdravevski

Gjithsej të punësuar në NJVL: 47
Struktura (sipas arsimimit): fillor: 1; i mesëm: 25, i lartë: 2; sipëror: 19.
Struktura (sipas përkatësisë etnike): maqedonas: 39; shqiptarë: 4; turq: 3; romë: 1;
Struktura (numri i grave të punësuara – përfaqësimi gjinor): meshkuj: 31; gra: 16;

Skema organizative në NJVL (sektorët dhe departamentet)

SEKTORËT

- Sektori për pune komunale, urbanizëm dhe mbrojtjen e ambientit jetësor
  Udhëheqës: Nikola Milovski
  tel.:047/452-947
- Sektori për financim, buxhet dhe tatime
  Udhëheqës: Nasip Beqiri
  tel.: 047/451-800
- Sektori për pune juridike, publike, zhvillimore dhe të përgjithshme
  Udhëheqës: Kire Kitevski
  tel.: 047/452-656
  kkitevski@resen.gov.mk

DEPARTAMENTET

- Departamenti për urbanizëm dhe mbrojtjen e mjedisit jetësor
- Departamenti për pune komunale
- Departamenti për njehsimin dhe pagimin e tatimeve
- Departamenti për financim dhe buxhet
- Departamenti zjarrfikës
  Udhëheqës: Sotir Tanovski
  tel.: 047/452-172
- Departamenti për zhvillim ekonomik dhe bashkëpunim tej kufitar
  Udhëheqës: Daniela Apostolovska
  tel.: 047/451-508
  daniela@resen.gov.mk
- Departamenti për shërbime publike
  Udhëheqës: Samoil Lamevski
  tel.: 047/451-042
- Departamenti për pune juridike dhe te përgjithshme

Indeksi i NJVL

Ndërmarrja komunale publike: Aktive
Emri i NKP-s: "Proleter"

Adresa e NKP
rr. Obikolna nr.22
n.p. 7310

Kontakti:
tel: 047/451-643,
faksi: **047/455-461,**
e-mail: jkp_ proleter@mt.net.mk

Drejtor
Muzafer Murati
Gjuhë e huaj: anglisht
përkatësia etnike: shqiptar
tel. zyrtar: 047/455-460
mandati me radhë: 3
Numri i të punësuarve në NKP: 84

Arsimi:

Arsimi fillor:
SHF „Braqa Miladinovci" - f. Carev Dvor
SHF „Dimitar Vlahov", f. Ljubojno
SHF „Slavejko Arsov" - f. Podmoçan
SHF „Mite Bogoevski" – Resnjë
SHF „Goce Delçev" – Resnjë

Arsimi i mesëm:
"Mbreti Samoil" – Resnjë

Mbrojtja shëndetësore:

OPSH "Shtëpia e shëndetit" - Resnjë

Kulturë:

Shtëpia e kulturës "Dragi Tozija" – Resnjë

Shërbimi zjarrfikës:

Njësia territoriale zjarrfikëse – Resnjë
Tel: 047/452-172

Informata:

Personi për kontakt: Nehru Sulejman
Tel: 047/452-726 faksi: 047/452-200
e-mail: nehruresen@yahoo.com

Projekte në rrjedhë, vlera dhe donatori i tyre

Projekti	Donatori	Buxheti
Mapimi i investimeve dhe mundësive zhvillimore të komunave në RM	UNDP, MAKINVEST, Agjencia për investime të huaja në RM	8.000 dollarë
Ndërtimi i parkut dhe vendit për lojë për fëmijë	Agjencia Evropiane për Rikonstruim dhe Qeveria e RM	65.000 euro
Ndërtimi i filtër stacionit të ujit të pijshëm në f. Arvati	Ministria e Bujqësisë, Pylltarisë dhe Ekonomisë së Ujërave	3.650.000 denarë
Përpunimi i dokumentacionit teknik për ndërtimin e kanalizimit fekal në f. Brajçinë, Lubojnë, Dupen i Poshtëm dhe Nakolec	Ministria e Ambientit Jetësor dhe Planifikimit Hapësinor	633.600 denarë
Zvogëlimi i ndikimit të bujqësisë mbi ambientit jetësor dhe pajisja e laboratorit pedologjik	UNDP	110.000 denarë
Sigurimi i sasive plotësuese të ujërave për pije në f. Sopotsko	Komuna e Resnjës	2.000.100 denarë
Mbështetja e zgjerimit të shërbimeve për drejtimin me hedhurinat e forta në mjediset rurale në regjionin e Liqenit të Prespës	SDC	349.000 dollarë
Ndërmjetësimi gjatë punësimit të rinjve, me arsim të lartë, të papunësuar	UNDP	21.240 dollarë
Meremetimi i sistemit për ujë të pijshëm në f. Lubojnë	Ministria e Transportit dhe Lidhjeve	3.150.000 denarë
Rregullimi dhe mbrojtja e Rekës së Madhe	Agjencia Zvicerane për Zhvillim dhe Bashkëpunim	800.000 dollarë
Rregullimi i zonës rekreative në f. Jankovec	Ministria e Ambientit Jetësor dhe Planifikimit Hapësinor	720.036 denarë

Sektori qytetar

Bashkëpunimi me organizatat qytetare

- Shoqata e qytetareve "Prespa" - Resnjë „Furnizim me tabela për ping-pong për lagjet rurale", Komuna e Resnjës dhe Banka Botërore – Program social
- Organizata e grave – Resnjë "Edukimi shëndetësor i gruas dhe zbulimi i hershem i kancerit në gji – hap deri te barazia e gjinive në familje"
- "Fokus" – Resnjë; "Ndriçim i qendrës se qytetit, NJKP "Zhvillim i komunave dhe kulturës"; "Manifestim, Hepening i Pashkëve"; "Bartësit e vogël të politikës rinore në nivel lokal", Agjencia për të rinj dhe sport
- NEKSAD – Resnjë " Renovim i Xhamisë së Haxhi Ramadanit", NJKP "Zhvillim i komunave dhe kulturës"
- SHQ "Llobing" – Resnjë; "Rregullim i brendshëm i qendrës për aktivitete kulturore të rinjve (faza e parë dhe e dytë), NJKP "Zhvillim i komunave dhe kulturës"
- "Tereza 2000" – Resnjë"; "Rrjeti agro-turistik i grave të Liqenit të Prespës – Greqi, Shqipëri, Maqedoni"; "Formim i zyrës turistike dhe publikim i materialit propagandues për Prespën" – NJKP-ja për koordinim me projektin "Zhvillim i komunave dhe kulturës"
- QER Shkup; "Vizion i përbashkët për zhvillim të qëndrueshëm të Prespës"
- SHKA "Tashe Milloshevski" – Resnjë"; "Se bashku për Prespë më të mirë"
- „Kolonia e qeramikës"; "50 autore – 50 vepra"; "Suvenir maqedonas në baltë dhe përpunim i suvenirit ne baltë" (2 projekte integrale)-EKP për koordinimin me projektin "Zhvillimi i komunave dhe kulturës"
- „Rinia muzikale" – Resnjë; "Spllav i miqësisë dhe bashkëpunimit" financuar nga GTZ

Projekte më të rëndësishme të realizuara

Projekti	Investitori	Buxheti
Asfaltim i rrugëve në qytetin e Resnjës	Fondi për rrugë	8.500.000 denarë
Ujësjellës në f. Shtërbovë	Banka Botërore	30.000 dollarë
Shtëpia e kulturës në f. Grnçari	IOM	70.000 dollarë
Mënjanim i gypave në f. Asamat	SIDA-AMPEP	8.000 euro
Ndërtim i kanaleve për ujitje dhe shfrytëzim racional i ujit për ujitje nga lumi në f. Dollno Dupeni	SIDA	15.000 euro
Ndërtim i rezervuarit për ujë në f. Kurbinovë	SIDA	13.022 euro
Ndërtim i rezervuarit për ujë në f. Stenjë	IOM	24.700 dollarë
Ndërtim i shtëpisë fshatare në f. Izbishtë	SIDA-AMPEP	6.500 euro
Ndërtim i klasës në Kranj	Buxheti i komunës së Resnjës	180.000 denarë
Ndërtim i kanalizimit fekal në f. Jankovec	KFW	114.000 euro
Qendër kompjuterike informative	UNDP	20.000 denarë
Kanale për ujitje në f. Zllatarë	SIDA-AMPEP	5.500 euro
Kanalizimi në Resnjë	Ministria e Transportit dhe Lidhjeve	1.000.000 denarë
Qendër rinore – rekreative në Resnjë	IOM	150.000 dollarë
Furnizim me 40 ulëse për parkun në qendrën e qytetit	UNDP	5.000 dollarë
Sigurim i ujit për pije dhe kyçje në ujësjellësin rajonal në f. Dollno Perovo	SIDA	1.333 euro
Sigurim i sasive plotësuese të ujit për pije në f. Rajca	SIDA	13.950 euro
Stacion pastrues në Oteshevë	ICERD, CUNI-USAID	80.000 dollarë
Programi për punësimin e të rinjve	UNDP	75.000 dollarë
Riparim i kinemasë dhe adaptim i të njëjtës për organizim të jetës kulturore dhe argëtuese në komunë	IOM	182.000 dollarë
Renovim i fontanës së qytetit	Fondacioni Mobimak për Maqedoninë	2.000 euro
Restaurim i fasadës dhe rregullim i brendshëm i Shtëpisë së Nijazi Beut (Sarait)	Ministria e Kulturës së RM	-
Shtëpi fshatare në f. Dollna Bella Reka	SIDA-AMPEP	8.500 euro
Me KFW-bankën u nënshkrua Marrëveshja për zgjidhjen e problemeve rreth mbrojtjes nga ndotja dhe ndërtim i infrastrukturës	KFW	7.500.000 euro
Standardizim i proceduarve administrative dhe hapja e zyrës për informim të qytetarëve	AER	40.840 euro
Rregullim i rrugës Goce Dellçev	KFW	147.000 euro

Projekte të planinikuara

- Mbarimi i ujësjellësit në f. Konjsko – 1.500.000 denarë;
- Ndërtimi i rrugëve lokale në 10 vendbanime fshatare – 17.500.000 denarë;
- Ndërtimi i sistemit të ri për ujë të pijshëm për f. Pretor, Asamati, Kurbinovë – 4.550.000 denarë;
- Ndërtimi i tregut të ri në lokacion të ri;
- Ndërtimi i rrugës unazore të rrugës rajonale Manastir-Resnjë-Ohër – 209.100.000 denarë;
- Ndërtimi i rrugës për lidhjen e monumenteve kulturore-historike, Shën Ilia (Gërnçari), Shën Gjorgji (Kurbinovë) dhe Shën Mëria (Slivnicë) – 15.000.500 denarë;
- Ndërtimi i rrugës Resnjë- f. Jankovec – 16.375.000 denarë;
- Ndërtimi i trotuareve në Resnjë – 4.500.000 denarë;
- Ndërtimi i kanalizimit fekal në f. Bela Cërkvë të Poshtme dhe të Sipërme dhe Kozjak – 48.000.000 denarë;
- Ndërtimi i kanalizimit fekal në f. Jankovec – 18.000.000 denarë;
- Ndërtimi i kanalizimit fekal në f. Lubojnë, Dupeni i Poshtëm, Brajçinë, Nakolec – 95.000.000 denarë;
- Kanalizimi i qytetit të Resnjës – 8.500.000 denarë;
- Sigurimi i sasive plotësuese të ujit për pije me intervenim të ri dhe Meremetimi i sistemit të përhershëm në f. Dupeni i Poshtëm – 2.250.000 denarë;
- Ndriçimi i rrugëve në Resnjë – 9.500.000 denarë;
- Rregullimi i shtretërve të lumenjve në f. Perovë, Evla, Bolno, Podmoçani, Bella Cërkva e Poshtme dhe e Sipërme, Kozjak, Gërnçari, Pokrevnik, Prelubje – 7.800.000 denarë;
- Meremetimi i ujësjellësit rajonal – 4.500.000 euro;
- Sanimi i sallës sportive në Resnjë – 1.250.000 denarë;
- Rregullimi i plazheve në bregdetin e Liqenit të Prespës – 12.500.000 denarë

Komuna e Rosomanit

Општина Росоман

Adresa e selisë:
„Proleterska“ nr.1a
1422 Rosoman

Kontakti:
tel. 043-/441-443
faksi 043/441-331

e-mail:
opstrosoman@yahoo.com

Numri i banorëve:	4.141
Numri i vendbanimeve:	-
Qytete:	0
Fshatra:	10
Numri i bashkësive lokale:	9
Sipërfaqja:	134 km²
Dita e komunës:	17 Dhjetori

Struktura e popullatës

Maqedonas	89.21%
Shqiptarë	0.00%
Turq	0.00%
Romë	0.14%
Vlleh	0.00%
Serbë	9.88%
Boshnjakë	0.00%
Të tjerë	0.77%

Të dhëna statistikore nga regjistrimi i fundit në vitin 2002

Përshkrimi i komunës

Gjendet në pjesën qendrore të shtetit. Nëpër komunë kalon rruga P-106 Gradsko-Prilep-Ohër, që e lidhë me të gjitha destinacionet. Degët kryesore janë pemëtaria dhe vreshtaria, nga të cilat jetojnë pjesa më e madhe e popullatës në komunë.

Degët kryesore ekonomike

Bujqësia dhe përpunimi i prodhimeve bujqësore, ndërmarrje të vogla dhe të mesme, veprimtari ekonomike-shërbyese.

Subjekte afariste në komunë: 128

Buxheti i komunës

Buxheti i komunës në vitin 2004: 7.500.000 (den.)
Buxheti i komunës për vitin 2005: 15.690.000 (den.)

Struktura dhe skema organizative e NJVL

Kryetari i komunës:
Goce Veliçkovski
Gjuhë e huaj: anglisht
përkatësia politike: LSDM
tel. zyrtar: 043/441-331
mandati me radhë: 2
nga: 2000 deri më: 2008

Ka lindur më vitin 1970. Diplomoi në Fakultetin Ekonomik. Për herë të parë si kryetar i komunës është zgjedhur në vitin 2000. Për shkak të rezultateve të mira, zhvillimin e komunës, përsëri është zgjedhur në vitin 2005 për kryetar të komunës Rosoman.

Kryetari i Këshillit:
Ratko Stamenov
përkatësia politike: PLD
tel. zyrtar: 043/441-443
mandati me radhë: 3
nga: 1996 deri më: 2008

Këshilltarë:
Bllaga Bojkova – f. Tërstenik
Vllado Ordanov – f. Sirkovë
Marjanço Pençev – Rosoman
Aneta Jonovska-Lubenova – Rosoman
Milka Medareviq – f. Sirkovë
Dejan Nikolov – Rosoman
Ratko Stamenov - Rosoman

Gjithsej të punësuar në NJVL: 5
Struktura (sipas arsimimit): fillor: 1; të mesme: 1; sipërore: 3.
Struktura (sipas përkatësisë etnike): maqedonas: 4; serbë: 1;
Struktura (numri i grave të punësuara – përfaqësimi gjinor): meshkuj: 4; gra: 1;

Indeksi i NJVL

Ndërmarrja komunale publike:
Aktive
Emri i NKP-s: Ndërmarrja publike për veprimtari komunale "Rosoman"

Adresa e NKP
rr. Proleterska, nr.1A
n.p. 1422

Kontakti:
tel: 043/441-671,
faksi: **043/441-671**,

Drejtor
Vasko Gjorgjievski
përkatësia etnike: maqedonas
tel. zyrtar: 043/441-671
mandati me radhë: 1

Numri i të punësuarve në NKP: 11

- **Arsimi:**

Arsimi fillor:
SHF "Pere Toshev" – NJR Sirkovë
SHFQ "Pere Toshev" – Rosoman

- **Mbrojtja shëndetësore:**

Ambulanca në Sirkovë
Ambulanca e përgjithshme "Rosoman" – Rosoman

Skema organizative në NJVL (sektorët dhe departamentet)

DEPARTAMENTET

- Departamenti për punë inspektime dhe inspektorati
- Departamenti për punë juridike, financiare dhe të përgjithshme
- Departamenti për zhvillim, veprimtari komunale dhe shërbime të qytetarëve

Projekte në rrjedhë, vlera dhe donatori i tyre

Projekti	Donatori	Buxheti
Furnizimi me ujë i Rosomanit	Ministria e Transportit dhe Lidhjeve; Fondi për ujëra	
Furnizimi me ujë i f. Plaikura	Ministria e Transportit dhe Lidhjeve	
Rruga lokale për drejtimin e Mërzenit	Byroja për Rajonet e Pamjaftueshme të Zhvilluara	
Kanalizimi fekal në f. Sirikovë	Ministria e Ambientit Jetësor	

Projekte me të rëndësishme të realizuara

Projekti	Investitori	Buxheti
Furnizimi me ujë i f. Palikurë	QMBN, Ministria e Transportit dhe Lidhjeve	
Furnizimi me ujë i f. Sirkovë	QMBN, Vetëqeverisja lokale	
Ndërtimi i tregut të gjelbër	USAID, Vetëqeverisja lokale	
Ndërtimi i rrugës lokale - Krushevicë	KARDS – programi	
Ndërtimi i kanalit për furnizim me ujë të Rosomanit	UNDP, Ministria e Transportit dhe Lidhjeve, Fondi i ujërave	
Rrethimi i deponies	Ministria e Ambientit Jetësor	
Meremetimi i ambulancës në Rosoman	Ambasada e Zvicrës	
Meremetimi i rrjetit të ujësjellësit në f. Sirkovë	Ministria e Transportit dhe Lidhjeve	
Meremetimi i rrjetit të ujësjellësit në f. Tërstenik	QMBN, Ministria e Bujqësisë	
Meremetimi i shkollës në f. Manastirec	Ambasada e Suedisë	
Kanalizimi fekal në f. Manastirec	Vetëqeverisja lokale	

Projekte të planinikuara

- Asfaltimi i rrugës lokale për në f. Manastirec;
- Asfaltimi i rrugëve në komunën e Rosomanit;
- Furnizimi me ujë i Palikurës;
- Furnizimi me ujë i Rosomanit;
- Ndërtimi i çerdhes për fëmijë;
- Ndërtimi i vendeve për lojë për fëmijët;
- Ndërtimi i tregut për prodhime bujqësore për shitje me shumicë;
- Ndërtimi i trafostacionit 35 (kv) në Rosoman.
- Stacioni pastrues nëpër rrjedhën e Lumit Reka;
- Strategjia për zhvillim ekonomik lokal.

Komuna e Sveti Nikoles

Општина Свети Николе

Adresa e selisë:
„Sheshi Ilinden“ p.n.
Sveti Nikole
n.p. 2220

Kontakti:
tel. 032/444-169
faksi 032/443-910
www.svetinikole.gov.mk

Vendndodhja: Në fushën e Ovçe Poles, në pjesën verilindore të RM-së

Numri i banorëve:	18.497
Numri i vendbanimeve:	
Qytete:	1
Fshatra:	34
Numri i bashkësive lokale:	23
Sipërfaqja:	480 km²
Dita e komunës:	14 Shtatori

Struktura e popullatës

Maqedonas	97.34%
Shqiptarë	0.00%
Turq	0.44%
Romë	0.39%
Vlleh	1.28%
Serbë	0.38%
Boshnjakë	0.01%
Të tjerë	0.16%

Të dhëna statistikore nga regjistrimi i fundit në vitin 2002

Përshkrimi i komunës

Ndodhet në lartësi mbidetare prej 200 deri 400 metra dhe është nën ndikimin e klimës kontinentale dhe mediterane. Ekonomia është pak e zhvilluar, më shumë subjekte ekonomike merren me tregti. Në nivel të komunës ekzistojnë potenciale të pashfrytëzuara për përpunimin e perit dhe leshit, ambalazhe karbonike dhe potencial i pashfrytëzuar në bujqësi dhe blegtori. Kryesisht është rajon bujqësor me sipërfaqe punuese prej 5783,5 ha. Komuna disponon edhe me kullota me sipërfaqe prej 14147 ha për kultivimin e blegtorisë. Numri i përgjithshëm i të punësuarve është 5580, ndërsa numri i të papunësuarve është 5184 ose 48%. Në aspekt të infrastrukturës rrugore ekzistojnë lidhje të mira.

Zhvillimi ekonomik lokal (ZHEL)

Strategjia për zhvillim ekonomik lokal

2003-2008

Përparësitë kryesore konkurruese të komunës

Disponon me tokë punuese; Mjedis i pastër ekologjik; Mundësi për aplikimin e bujqësisë organike.

Prioritetet kryesore për zhvillimin ekonomik lokal

Përmirësimi i cilësisë dhe sasisë të ujit për pije; Inicimi dhe zhvillimi i bujqësisë dhe blegtorisë; Tërheqje e investimeve të reja.

Degët kryesore ekonomike

Bujqësia; Blegtoria; Industria e tekstilit; Industria bukë pjekëse.

Subjekte afariste në komunë: 520

Buxheti i komunës

Buxheti i komunës në vitin 2004: 30.653.780 (den.)
Buxheti i komunës për vitin 2005: 74.307.329 (den.)

Plani i aksionit ekologjik lokal (PAEL)

Në vitin 2002.

Problemet kryesore ekologjike të komunës

Cilësia dhe sasia e ujit për pije; Ndotja e lumit të Sveti Nikolës; Menaxhimi me mbeturina të forta; Ushqimi cilësor me prejardhje bimore dhe shtazore; Ritja e fondit të pyjeve.

Struktura dhe skema organizative e NJVL

Kryetari i komunës:
Sllobodan Danevski
Gjuhë e huaj: anglisht
përkatësia politike: PL
tel. zyrtar: 032/444-169
mandati me radhë: 2
nga: 2000 deri më: 2009

Ka lindur më 12.3.1957 në Sv. Nikole, ka diplomuar telekomunikacione në Sarajevë. Në periudhën nga viti 1989 deri në vitin 1996 e kryen funksionin kryetar i Kuvendit të komunës së Sv. Nikoles dhe njëkohësisht është deputet në kuvendin e RM-së. Nga prilli i vitit 2005 është kryetar i komunës.

Kryetari i Këshillit:
Ilija Stoillev
Gjuhë e huaj: anglisht
përkatësia politike: VMRO-PP
tel. zyrtar: 070/322-542
mandati me radhë: 1
nga: 2005 deri më: 2009

Këshilltarë:
Zoran Stojçev - Sveti Nikole
Franjo Shkorvada - Sveti Nikole
Ziko Gjorgjiev - Sveti Nikole
Oliver Ivanov - Sveti Nikole
Marjan Zafirov - Sveti Nikole
Stanka Anastasova - Sveti Nikole
Frosina Paneva - Sveti Nikole
Ace Andonov - Sveti Nikole
Dançe Nakov - Sveti Nikole
Sasho Andonov - Sveti Nikole
Stojan Gilev - Sveti Nikole
Riste Andonov - Sveti Nikole
Blagoj Panov - Sveti Nikole
Vançe Dimitriev - Sveti Nikole

Këshillat e bashkësive lokale/urbane në komuna:
Preod - Trajkov Bore
Teshirovë - Svetko Mitrov
Mustafino - Ace Dimitrievski
Malino - Mile Donevski
Gorobinci - Ivica Trajkovski
Kadrifakovo - Lupçe Arsenov
Crnilishtë - Dragi Pavlov
Nemanjici - Orce Giçev
Knezhje - Kostadinov Çedo
Erxhelia - Dane Sazdovski
Amzabegovë - Fanev Blazho
Sopot - Zoran Stojçev
Bel Kamen - Lupço Nanev
Tanjevc - Trajço Peev
Xhuxhanc - Dobre Velkov
Orel - Todor Vuçev
Rançenc - Zoran Krstev
Meckuevc - Stojmir Velkov
Krushica - Mladen Toshev
Tërstenik - Igorçe Todorov
Sveti Nikole 1 - Aleksandar Andonov
Sveti Nikole 2 - Dane Efremov
Pavleshenci - Momçilo Petrushev

Gjithsej të punësuar në NJVL: 32
Struktura (sipas arsimimit): fillor: 5; i mesëm: 11; i lartë: 1; sipëror: 15.
Struktura (sipas përkatësisë etnike): maqedonas: 32;
Struktura (numri i grave të punësuara – përfaqësimi gjinor): meshkuj: 17; gra: 15;

Skema organizative në NJVL (sektorët dhe departamentet)

SEKTORËT

- Për urbanizëm, ndërtimtari dhe veprimtari komunale
  Udhëheqës: Sasho Panev
  tel: 032/444-169
- Për punë financiare dhe juridike
  Udhëheqës: Kiril Makalovski
  tel: 032/444-169

DEPARTAMENTET

- Për punë juridike dhe të përgjithshme
  Udhëheqës: Tode Petrov
- Për zhvillim lokal ekonomik
- Për urbanizëm
- Departamenti për tatime
  Udhëheqës: Vanço Peshevski
- Për financa dhe buxhet

INDEKSI I NJVL

Ndërmarrja komunale publike:
Aktive
Emri i NKP-s: Edinstvo

Adresa e NKP
rr. „Karposheva“ nr.82
n.p. 2220

Kontakti:
tel: 032/443-837,
faksi: **032/443-837**,
e-mail: mmakavej@yahoo.com

Drejtor
Marjan Davitkov
Gjuhë e huaj: anglisht
përkatësia etnike: maqedonas
tel. zyrtar: 070/264-331
mandati me radhë: 1
Numri i të punësuarve në NKP: 91

Arsimi:

Arsimi fillor:
SHF “Dame Gruev” – Ergeli
SHF “Shën Qirili dhe Metodi” - Sveti Nikole
SHF “Goce Delçev” – Sveti Nikole

Arsimi i mesëm:
“Koço Racin” – Sveti Nikole

Mbrojtja shëndetësore:
Shërbimi higjienik-epidemiologjik
Doktor Gjorgji Gavrillski
Shtëpia e shëndetit Primarius

Kulturë:
Muzeu i qytetit të Sveti Nikole
Shtëpia e kulturës “Krste Petkov Misirkov” – Sveti Nikole

Shërbimi zjarrfikës:
Zoran Trajçev – shkalla e 5 arsim ne makineri
tel: 032/440-193

Informata:
Qendra për informim të qytetarëve
Personi për kontakt: Valentina Miteva
tel: 032/444-982 faksi: 032/444-982
e-mail: valentimi@hotmail.com

SEKTORI QYTETAR

Bashkëpunimi me organizatat qytetare

- Shoqata e qytetarëve për persona me mungesë mentale dhe të margjinalizuar “PORAKA”
- “Izgrejsonce” – të rinjtë për demokracinë
- Iniciativa qytetare e grave
- Organizata komunale e grave
- Skautët “Goce Dellçev”
- Shoqata ekologjike “Izgrev”

PROJEKTE NË RRJEDHË, VLERA DHE DONATORI I TYRE

Projekti	Donatori	Buxheti
Furnizimi i automjetit special për kanalizimin fekal	Qeveria japoneze	67.800 dollarë
Meremetimi i gypave të ujësjellësit në rrugë	SIP	120.000 dollarë

PROJEKTE ME TË RËNDËSISHME TË REALIZUARA

Projekti	Investitori	Buxheti
Pyllëzim i lokalitetit të penda Mavrovic	SIP	24.000 dollarë
Programi për përkrahjen e komunave	UNDP	25.000 dollarë
Meremetimi i sheshit të qytetit	SIP	140.000 dollarë
Meremetimi i shtrati të ujit të Lumit Gorobinska	SIP	190.000 dollarë

PROJEKTE TË PLANINIKUARA

- Ndërtimi i pishinës së qytetit
- Ndërtimi i stacioneve të pompave rajonale nëpër rrjetin e ujësjellësit
- Ndërtimi i sallës sportive
- Shpuarje hulumtuese për furnizim me ujë alternativ në Sveti Nikole
- Drejtimi i planifikuar me mbeturinat komunale
- Rregullimi i shtratit të Lumit të Sveti Nikoles
- Meremetimi i kolektorit te kopshti i fëmijëve
- Meremetimi i stacionit të pompës
- Meremetimi i terrenit për hendboll
- Formimi i biznes inkubatorit

Komuna e Sopishtit Општина Сопиште

Adresa e selisë:
"2" nr. 2
1054 f. Sopishta

Kontakti:
tel. 02/2785-100
faksi 02/2785-109

Numri i banorëve:	5.656
Numri i vendbanimeve:	-
Qytete:	0
Fshatra:	13
Numri i bashkësive lokale:	12
Sipërfaqja:	223 km²
Dita e komunës:	-

Struktura e popullatës

Maqedonas	60.18%
Shqiptarë	34.33%
Turq	4.30%
Romë	0.00%
Vlleh	0.07%
Serbë	0.57%
Boshnjakë	0.00%
Të tjerë	0.55%

Të dhëna statistikore nga regjistrimi i fundit në vitin 2002

Përshkrimi i komunës

Ndodhet në anën jugperëndimore të malit Vodno, në lartësi mbidetare prej 600 deri 800 metra dhe gjendet 8 km larg Shkupit.

Zhvillimi ekonomik lokal (ZHEL)

Përparësitë kryesore konkurruese të komunës

Zhvillimi i pemëtarisë; Kushte për zhvillim të ushqimit të shëndoshë.

Prioritetet kryesore për zhvillimin ekonomik lokal

Ndërtimi i ujësjellësit; Ndërtimi i qytetit diellor; Kushte për industri ushqimore.

Degët kryesore ekonomike

Bujqësia; Blegtoria; Ekonomia e vogël; Turizëm malor.

Subjekte afariste në komunë: -

Buxheti i komunës

Buxheti i komunës në vitin 2004: 16.000.000 (den.)
Buxheti i komunës për vitin 2005: 23.000.000 (den.)

Plani i aksionit ekologjik lokal (PAEL)

Për periudhën 2000-2015.

Problemet kryesore ekologjike të komunës

Mbeturinat komunale. Deponiet jo legale.

Struktura dhe skema organizative e NJVL

Kryetari i komunës:
Lupço Kec Mickovski
tel. zyrtar: 02/2785-100
mandati me radhë: 1
nga: 2005 deri më: 2009

Këshillat e bashkësive lokale/urbane në komuna:
Govrlevë-Barovë -
Sopishtë -
Drzhilova - Bajram Zejnilovski
Patishka Reka - Xhabir Rexhepovski
Rakotinc - Dejan Neçovski
Dobri Dol -
Breznicë e Re - Stojan Ristoski
Jabolci - Stojan Grozdanovski
Sveta Petka - Malzam Latifi
Çiflik - Fejzo Jakupovski
Sonje e Epërme - Vladimir Ivanovski- Lumbarko
Sonje e Poshtme - Zoran Kitanovski

Kryetari i Këshillit:
Alit Shqairovski
mandati me radhë: 1

Këshilltarë:
Bajram Idrizovski - f. Dërzhilova
Alit Shaqirovski - f. Patishka Reka
Ismet Nujovski - f. Qiflik
Bafti Ramadanovski - f. Sveta Petka
Malzam Latifi - f. Sveta Petka
Radislav Pançevski - f. Sonje e Poshtme
Tiho Petrevski - f. Sonje e Poshtme
Zhaklina Nikolovska - f. Rakotinc
Igor Aleksovski - f.Rakotinc
Dejan Pametkovski - f.Sopishtë
Igor Tërpeski - f.Sopishtë

Gjithsej të punësuar në NJVL: 18
Struktura (sipas arsimimit): fillor: 4; i mesëm: 8; i lartë: 1; sipëror: 5.
Struktura (sipas përkatësisë etnike): maqedonas: 18;
Struktura (numri i grave të punësuara – përfaqësimi gjinor): meshkuj: 11; gra: 7;

Skema organizative në NJVL (sektorët dhe departamentet)

DEPARTAMENTET

- Departamenti për punë inspektuese – inspektorat
  Udhëheqës: Zhivko Micevski
  tel: 02/2785-100
- Departamenti për urbanizëm, punë komunale dhe mbrojtja e mjedisit jetësor
  Udhëheqës: Predrag Ljumoviq
  tel: 02/2785-102
- Departamenti për financim, tatime dhe ZHLE
  Udhëheqës: Boshko Dukovski
  tel: 02/2785-104
- Departamenti për punë administrative – juridike dhe të përgjithshme
  Udhëheqës: Mite Petrovski
  tel: 02/2785-103, 02/2785-100 (centrali)

Indeksi i NJVL

Ndërmarrja komunale publike:
Aktive
Emri i NKP-s:NKP "Sopishte"

Adresa e NKP
rr. "2" nr. 2
n.p. 1054

Drejtor
Budislav Joveski
përkatësia etnike: maqedonas
tel. zyrtar:
mandati me radhë: 2
nga: 2000 deri më:
Numri i të punësuarve në NKP: 9

- **Arsimi:**

Arsimi fillor:
Shkolla rajonale f. Patishka Rekë
Shkolla rajonale f. Drzhillovë
Shkolla rajonale f. Sveta Petkë
Shkolla rajonale f. Çiflik
Shkolla rajonale f. Sonja e Poshtme
Shkolla rajonale f. Dobri Doll
Shkolla rajonale f. Sopishtë
SHFQ „Draga Stojanovska" - f. Rakotincë

- **Mbrojtja shëndetësore:**

Shtëpia e shëndetit Shkup - ambulanca në Rakotincë

Sektori qytetar

Bashkëpunimi me organizatat qytetare

- Shellter qendra
- Qendra rrjetore elektronike
- ORT Shkup

Projekte të planinikuara

- Patishka Rekë
- Ujësjellësi rajonal

Projekte në rrjedhë, vlera dhe donatori i tyre

Projekti	Donatori	Buxheti
Ujësjellësi - Dërzhillovë		
Ujësjellësi në Rakotic – rezervuari		
Projekti për infrastrukturë të objektit me vëllim të vogël	ALKA	

Projekte më të rëndësishme të realizuara

Projekti	Investitori	Buxheti
Rezervuari për furnizim me ujë – Rakotincë		
Kanalizimi fekal në Sopishtë		

Komuna e Nagoriçanit të Vjetër

Општина
Старо Нагоричане

Adresa e selisë:
1303 f. Nagoriçani i Vjetër

Kontakti:
tel. 031/495-666
faksi 031/495-333

e-mail:
stnagor@yahoo.com

faqja e internetit:
www.opstinastaronagoricane.gov.mk

Përshkrimi i komunës

Komuna e Nagoriçanit të Vjetër ndodhet në pjesën verilindore të Maqedonisë. Kufizohet me komunat e Kumanovës, Rankovcit dhe Kratovës ndërsa në veri me R. e Serbisë. Me ligjin e ri për organizim territorial është njëra nga komunat më të mëdha me territor me sipërfaqe prej 451 km2 dhe 39 vendbanime.

Zhvillimi ekonomik lokal (ZHEL)

Përparësitë kryesore konkurruese të komunës

Resurse natyrore për zhvillim ekonomik të komunës; Komunë relativisht e pastër ekologjike për prodhimin e ushqimit të shëndoshë dhe zhvillimin e turizmit në fshat dhe manastire.

Prioritetet kryesore për zhvillimin ekonomik lokal

Ndërtimi i infrastrukturës (ujësjellës, rrugë lokale, kanalizim); Zhvillimi i ndërmarrjeve të vogla dhe të mesme; Zhvillimi i turizmit në fshat dhe manastire.

Degët kryesore ekonomike

Bujqësia; Blegtoria; Përpunimi i pemëve dhe perimeve; Eksploatim i pyjeve dhe mineraleve.

Subjekte afariste në komunë: -

Buxheti i komunës

Buxheti i komunës në vitin 2004: 9.977.000 (den.)
Buxheti i komunës për vitin 2005: 18.615.608 (den.)

Plani i aksionit ekologjik lokal (PAEL)

Problemet kryesore ekologjike të komunës

Mbeturinat komunale, ujërat e zeza, mospasja e deponisë sanitare.

Numri i banorëve:	4.840
Numri i vendbanimeve:	-
Qytete:	0
Fshatra:	39
Numri i bashkësive lokale:	27
Sipërfaqja:	451 км²
Dita e komunës:	11 Nëntori

Struktura e popullatës

Maqedonas	80.71%
Shqiptarë	0.02%
Turq	0.00%
Romë	0.02%
Vlleh	0.00%
Serbë	19.13%
Boshnjakë	0.00%
Të tjerë	0.12%

Të dhëna statistikore nga regjistrimi i fundit në vitin 2002

STRUKTURA DHE SKEMA ORGANIZATIVE E NJVL

Kryetari i komunës:
Vllasta Dimkoviq
përkatësia politike: PDSM
tel. zyrtar: 031/495-666
mandati me radhë: 2
nga: 2000 deri më: 2009

Ka lindur më 31.05.1958 në Nagoriçanin e Vjetër nga familje bujqish. Është baba i tre fëmijëve. Shkollën fillore e ka mbaruar në Nagoriçan të Vjetër, ndërsa shkollimin e mesëm në Kumanovë. Ka diplomuar në Fakultetin e Bujqësisë në Shkup në vitin 1983. Për 15 vjet ka punuar në KBI Kumanovë si agronom në më shumë funksione udhëheqëse. Në vitin 2000 në zgjedhjet lokale është zgjedhur në funksionin kryetar i Komunës së Nagoriçanit të Vjetër si kandidat i PDSM-së. Në zgjedhjet lokale në vitin 2005 përsëri zgjidhet kryetar i komunës së Nagoriçanit të Vjetër si kandidat i koalicionit "Për Maqedoninë së Bashku".

Kryetari i Këshillit:
Rashko Cvetkovski
përkatësia politike:
tel. zyrtar: 070/526-829
mandati me radhë: 1
nga: 2005 deri më: 2009

Këshilltarë:
Dushan Spirkovski - f. Nagoriçani i Ri
Vlade Jakimovski - f. Qelopek
Marjan Dailovski - f. Dejlovc
Qaslav Trajkoviq - Nagoriçani i Vjetër
Dragi Stamenkovski - f. Nagoriçani i Ri
Vesna Dimitrievska - f. Puzalka
Zhaklina Jovanovska - f. Dragomancë
Novça Kërstevski - f. Pelincë
Rashko Cvetkovski - f. Kanarevë

Këshillat e bashkësive lokale/urbane në komuna:
Vragoturce - Blagoja Gjorgjievski
Nagoriçane e Re - Çedo Spasovski
Çellopek - Zoran Filipovski
Algunja - Mile Stojmenoviq
Stërnovac - Trajko Kostovski
Dragomance - Goran Angelovski
Arbanashko - Marijan Dailovski
Nikulane - Zoran Dimkoviq
Bajlovc - Doce Tasevski
Dobraça - Sasho Petkovski
Koinçe - Oliver Boshkovski
Zhelane - Slobodan Stojkovski
Nagoriçani i Vjetër - Dragan Spasiq
Koqinë - Gjore Antevski
Suv Orah - Sasha Atanasovski
Malotinë - Ile Gjorgjievski
Puzalka - Zoran Dimitrievski
Pelincë - Dushan Spasiq
Vojnik - Stanoje Jovanovski
Strezovc - Svetislav Petrushevski
Oblavcë - Vidan Jakimovski
Rugjincë - Mirça Milenkovski
Makresh - Milança Antevski
Kanarevë - Tome Ilievski
Meglencë - Marjan Angelovski
Stepancë - Çaslav Stojmanovski
Zheluvino - Zoran Toshevski

Gjithsej të punësuar në NJVL: 11
Struktura (sipas arsimimit): fillor: 1; i mesëm: 7; i lartë: 1; sipëror: 2.
Struktura (sipas përkatësisë etnike): maqedonas: 5; serbë: 6;
Struktura (numri i grave të punësuara – përfaqësimi gjinor): meshkuj: 7; gra: 4;

SKEMA ORGANIZATIVE NË NJVL (SEKTORËT DHE DEPARTAMENTET)

DEPARTAMENTET

- Departamenti për urbanizëm, punë komunale dhe mbrojtjen e mjedisit jetësor dhe inspektim
  Udhëheqës: Lazar Dimitrieviq
  tel: 031/495-333
- Departamenti për financat
  Udhëheqës: Lila Lazarevska
  tel: 031/495-333
- Departamenti për administrim të ardhurave
  Udhëheqës: Loren Antevski
  tel: 031/425-127



Indeksi i NJVL

Ndërmarrja komunale publike:
Aktive
Emri i NKP-s: "Kozjak" – Nagoriçani i Vjetër
Adresa e NKP
rr. f. Nagoriçani i Vjetër
n.p. 1303

Kontakti:
tel: 031/495-333,
faksi: **031/495-333,**

Drejtor
Dejan Jovçiq
përkatësia etnike: serb
tel. zyrtar: 070/837-211
mandati me radhë: 1
nga: 2003 deri më:
Numri i të punësuarve në NKP: 1

- **Arsimi:**

Arsimi fillor:
SHF „Svetozar Markoviq"- Nagoriçani i Vjetër
SHF „Hristijan Karposh", f. Nagoriçani i Ri
SHF „Hristijan Karposh", f. Dragomanc

- **Mbrojtja shëndetësore:**

Ambulanca në Zheglanë
Ambulanca në Arabanashko
Ambulanca në Bajlovcë
Ambulanca në Nagoriçani i Ri
Ambulanca në Nagoriçani i Vjetër

- **Shërbimi zjarrfikës:**

Amatore

Sektori qytetar

Bashkëpunimi me organizatat qytetare

- GARD – Kumanovë – pyllëzimi i hapësirës në komunën e Nagoriçanit të Vjetër
- "Eko – ekipi" – pastrimi i rrugës deri te manastiri "Zabel" dhe pastrimi i oborrit në manastirin "Zabel"
- Bashkësia e bashkuar serbe në Maqedoni – Hapja e qendrës edukative për fëmijë dhe të rinj – "DUGA"

Projekte në rrjedhë, vlera dhe donatori i tyre

Projekti	Donatori	Buxheti
Ndërtimi i ujësjellësit në f. Strezovc dhe Vojnik	Ministria e Transporti dhe Lidhjeve	1.000.000 euro dhe denarë
Ndërtimi i ZHELA për komunën e Nagoriçanit të Vjetër	Ministria e Ambientit Jetësor	240.000 denarë
Ndërtimi i trotuareve dhe ndriçimit të rrugëve në Nagoriçan të Vjetër	USAID	62.000 dollarë
Janë siguruar mjete dhe ka filluar ndërtimi i ujësjellësit në Nagoriçan të Ri	AER – programi KARDS	487.000 euro

Projekte me të rëndësishme të realizuara

Projekti	Investitori	Buxheti
Ndërtim i rrugës lokale në Nikuljan	ALKA	30.000 euro
Donacion për traktor për mbledhjen e mbeturinave	USAID	
Ndërtim i rrugës lokale në Arbanishk në gjatësi prej 1,5 km	Ministria e Vetëqeverisjes Lokale	3.471.386 denarë
Ndërtim i rrugës lokale në lagjet: Bradinovcë, Nagoriçan i Ri	Buxheti i komunës Nagoriçane	
Ndërtim i rrugës lokale në lagjet: Pilenac, Nagoriçani i Ri në gjatësi prej 0.7 km	Buxheti i komunës Nagoriçane	
Përgatitje për ujësjellës për Zhgljanin, Stepance dhe Karllovc	QMBN	400.000 denarë
Përpilim i dokumentacionit teknik për rrugë lokale	Buxheti i komunës Nagoriçane e Vjetër	
Riparim i shtëpisë shkollore "Hristijan Karposh", f. Dragomanc	Banka Botërore	

Projekte të planinikuara

- Përfundimi i rrugës lokale Arbanashko- Preslap i Dejlovit
- Përfundimi i ujësjellësit në f. Zheglane, Stepancë dhe Karlovc
- Ndërtimi i ujësjellësit në f. Pazullkë, Bajllovc dhe Tatarinovc
- Ndërtimi i kanalizimit në Nagoriçan të Vjetër dhe një pjesë të Nagoriçanes së Re
- Ndërtimi i rrugëve deri te manastiret Karpino dhe Zabel
- Ndërtimi i rrugës Nagoriçan i Vjetër-Nikulane
- Ndërtimi i më shumë rrugëve nëpër lagje në komunë, për të cilat është përgatitur dokumentacioni komplet teknik
- Përpunimi i materialeve reklamuese për komunën dhe vendosja e 3 bilbordeve për promovimin e lokacioneve më të rëndësishme turistike
- Grumbullimi i organizuar i mbeturinave komunale
- Depërtimi dhe tamponimi i tre akseve rrugore: P-202-Puzalka; Dragomance-Stërnovc; Rruga e Bajllovës-Kanarevë.
- Meremetimi i ujësjellësit në Obllavcë
- Rinovimi i ndërtesës së komunës në Nagoriçanit të Vjetër

Komuna e Strugës

Општина Струга

Adresa e selisë:
„Mareshal Tito“ p.n.
Strugë

Kontakti:
tel. 046/781-335
faksi 046/781-680

e-mail: -

faqja e internetit: -

Numri i banorëve:	65.375
Numri i vendbanimeve:	-
Qytete:	1
Fshatra:	54
Numri i bashkësive lokale:	52
Sipërfaqja:	483 km²
Dita e komunës:	8 Nëntori

Struktura e popullatës

Maqedonas	32.09%
Shqiptarë	56.85%
Turq	5.72%
Romë	0.18%
Vlleh	1.04%
Serbë	0.17%
Boshnjakë	0.16%
Të tjerë	3.79%

Të dhëna statistikore nga regjistrimi i fundit në vitin 2002

Zhvillimi ekonomik lokal (ZHEL)

Strategjia për zhvillim ekonomik lokal

2002-2006

Përparësitë kryesore konkurruese të komunës

Pasuritë natyrore (liqeni, lumi, pyjet...). Kapacitete ekzistuese prodhuese dhe turistike. Mjedis i pastër ekonomik. Afërsia e aeroportit.

Prioritetet kryesore për zhvillimin ekonomik lokal

Zhvillimi i komunës në qendër moderne turistike; Ekzistenca e numrit të përhershëm dhe hapja e vendeve të reja zhvillimore; Zhvillimi i komunikacionit dhe infrastruktura komunale.

Degët kryesore ekonomike

Turizmi dhe hoteleria; Industria e tekstilit; Ndërtimtaria; Bujqësia.

Subjekte afariste në komunë: 2936

Buxheti i komunës

Buxheti i komunës në vitin 2004: 107.511.961 (den.)
Buxheti i komunës për vitin 2005: 233.808.326 (den.)

Plani i aksionit ekologjik lokal (PAEL)

2002-2006

Problemet kryesore ekologjike të komunës

Mos ekzistimi i deponies dhe ekzistimi i deponieve të egra.

Struktura dhe skema organizative e NJVL

Kryetari i komunës:
Ramiz Merko

Gjuhë e huaj: anglisht
përkatësia politike: BDI
tel. zyrtar: 046/781-223
mandati me radhë: 1
nga: 2005 deri më: 2009

Këshillat e bashkësive lokale/urbane në komuna:
f. Veleshtë –
f. Radozhdë –
f. Bazevë –
f. Piskupshtinë –
f. Jablanicë –
f. Borovec –
f. Lukovë –
f. Podgorc –
f. Mislodezhdë –
f. Oktis –
f. Belicë e Poshtme –
f. Belicë e Sipërme –
f. Radolishtë –
f. Frëngovë –
f. Kalishtë –
f. Llabunishtë –
f. Tashmarunishtë –
lagjja Teferiç –
lagjja Fierishtë –
f. Moroishtë –
f. Misleshevë –
f. Vranisht –
f. Nerez –
f. Livadhishtë –
lagjja Ezerski Lozja
f. Dobovjan –
f. Tatesh i Poshtëm –
f. Tatesh i Sipërm –
f. Poum –
f. Bogojc –
f. Bërgevë –
f. Koroshisht –

Kryetari i Këshillit:
Sejfulla Hani
tel. zyrtar: 046/781-223
mandati me radhë: 1
nga: 2005 deri më: 2009

Këshilltarë:
Etmir Mazari –
Aliet Haxher –
Zufer Arsllani –
Simon Aleksievski –
Adnan Bajrami –
Bekim Bauta –
Stanisllav Buklioski –
Hasan Istrefi –
Belqia Ziba –
Bashkim Kaba –
Goran Krcovski –
Zejadin Lena –
Bukurie Shehu –
Sllobodan Markovski –
Ilija Macevski –
Mixhair Musai –
Sashko Server –
Melaim Nazifi –
Nevruz Rashiti –
Vebija Sefidanoski –
Tanas Trajkoski –
Kumrisha Hani –
Sejfulla Hani –
Bujar Hoxha –
Jonçe Xhikoski –
Agni Lena -

Gjithsej të punësuar në NJVL: 76
Struktura (sipas arsimimit): fillor: 9; i mesëm: 33, i lartë: 5; sipëror: 29.
Struktura (sipas përkatësisë etnike): maqedonas: 47; shqiptarë: 20; turq: 1; vlleh: 3; të tjerë: 5;
Struktura (numri i grave të punësuara – përfaqësimi gjinor): meshkuj: 57; gra: 19;

Skema organizative në NJVL (sektorët dhe departamentet)

SEKTORËT

- Inspektorati komunal
- Sektori për çështje juridike dhe financiare
- Sektori për urbanizëm dhe mbrojtjen e ambienti jetësor
  Udhëheqës: Urim Hani
  tel: 046/781-223
- Sektori për punë shoqërore dhe administrative
  Udhëheqës: Zoran Guancoski
  tel: 046/781-223

DEPARTAMENTET

- Departamenti për tatime; taksa komunale
- Për financa dhe buxhet
  Udhëheqës: Elizabeta Gogoska
  tel: 046/781-223

Indeksi i NJVL

Ndërmarrja komunale publike:
Aktive
Emri i NKP-s: "Proakva"

Adresa e NKP
rr. Kej "Boro Haxhieski" p.n.

Drejtor
Gjoko Celeski
mandati me radhë: 1

Numri i të punësuarve në NKP: -

Arsimi:

Arsimi fillor:
SHF "Goce Dellçev" – f. Jablanicë
SHF "Mareshal Tito" – f. Llabunishtë
SHF "Ziki Hani" – f. Veleshtë
SHF "Goce Dellçev" – f. Podgorc
SHF "Edinstvo" – f. Oktis
SHF"Naim Frashëri" – f. Dellogozhdë
SHF "Kliment Ohridski" – f. Drasllajcë
SHF "Ashim Agushi" – f. Radolishtë
SHF "Jopis Broz Tito" – Strugë
SHF "Vëllezërit Milladinovci" – Strugë

Arsimi i mesëm:
SHM "Niko Nestor"

Mbrojtja shëndetësore:
9 barnatore
17 dentistë
6 ambulanca të fshatit me karakter të përkohshëm
9 ambulanca të fshatit me karakter të përhershëm
Mbrojtja shëndetësore për gra
9 ente për mbrojtje shëndetësore për fëmijë deri në moshën 6 vjeçe
2 – Mbrojtja shëndetësore për fëmijët në shkollë dhe adoleshentë
Mjekësia e punës
17 ambulanca të përgjithshme

Kulturë:
Mbrëmjet poetike të Strugës
Muzeu popullor
Biblioteka popullore
Shtëpia e kulturës – Qendra për kulturë

Informata:
Personi për kontakt: Alil Hyseini
tel: 046/781-335

Sektori qytetar

Bashkëpunimi me organizatat qytetare

- Shoqata e vllehve "Punte"
- "Kërste Jon"
- OJQ "Natyra"

Projekte në rrjedhë, vlera dhe donatori i tyre

Projekti	Donatori	Buxheti
Vendosja e bilbordeve dhe hartave në lokalitetet turistike	Forum; Ambasada e Gjermanisë	3.000 euro
Projekti për ndërmjetësimin gjatë punësimit	UNDP-MSP	30.000 euro
Infrastruktura sociale në arsim	Banka Botërore	60.000 dollarë
Rregullimi i infrastrukturës në zonën e Minisetvinës	UNDP-MSP	50.000 dollarë

Projekte më të rëndësishme të realizuara

Projekti	Donatori	Buxheti
Kanalizimi i Misleshevës (Rruga e Misleshëvës)	KARDS	450.000 euro
Rregullimi i prockës në f. Dellogozhdë	KVF, SIP-3	15.000 euro
Rregullimi i rrugëve qendrore në Strugë	USAID	85.000 euro

Projekte të planinikuara

- Ndërtimi i sistemit të kanalizimit në lagjet rurale;
- Rregullimi i infrastrukturës në plazhet e rrugës nga f. Radozhdë deri në lumin Sateska;
- Rregullimi i deponieve për mbeturina të forta.

Komuna e Strumicës

Општина Струмица

Adresa e selisë:
„Sando Masev“ nr.1
fahu p. 164
2400 Strumicë

Kontakti:
tel. 034/348-047
faksi 034/348-026

e-mail:
gradonacalnik@strumica.gov.mk

faqja e internetit:
www.strumica.gov.mk

Vendndodhja: Pjesa juglindore e RM-së

Numri i banorëve:	54.676
Numri i vendbanimeve:	-
Qytete:	1
Fshatra:	24
Numri i bashkësive lokale:	30
Sipërfaqja:	322 км²
Dita e komunës:	11 Shtatori

Struktura e popullatës

Maqedonas	91.92%
Shqiptarë	0.01%
Turq	6.86%
Romë	0.27%
Vlleh	0.01%
Serbë	0.34%
Boshnjakë	0.01%
Të tjerë	0.58%

Të dhëna statistikore nga regjistrimi i fundit në vitin 2002

Përshkrimi i komunës

Komuna e Strumicës gjendet në pjesën perëndimore dhe pjesën qendrore nga rajoni i Strumicës. Në lindje kufizohet me komunë e Bosilevës, në perëndim me komunën e Konçes, në veri me komunën e Vasilevës, në juglindje me komunën e Novo Sellës, ndërsa në jugperëndim me komunën e Vallandovës.

Zhvillimi ekonomik lokal (ZHEL)

Strategjia për zhvillim ekonomik lokal

Zvogëlimi i taksave komunale për ndërtimin e reparteve të reja prodhuese; Krijimi i infrastrukturës në interes të zhvillimit të ekonomisë; Nxitja e zhvillimit të turizmit; Mënyra e lehtë, e shpejtë dhe e thjeshtë e marrjes së dokumentacionit të nevojshëm për ndërtimin e reparteve prodhuese; Nxitja dhe mbështetja e partneriteteve të huaja me subjektet nga komuna; Bashkëpunimi dhe gjetja e tregjeve për subjektet ekonomike; Formimi i qendrave për zhvillimin e ekonomisë.

Prioritetet kryesore për zhvillimin ekonomik lokal

Modernizimi i kapaciteteve ekzistuese prodhuese dhe hapja e të rejave; Zhvillimi i prodhimtarisë moderne bujqësore për ushqim të shëndoshë, me tendencë të prodhimtarisë së planifikuar bujqësore dhe realizimi i projektit kapital me rëndësi të madhe ekonomike – qendër rajonale për ofertë të përbashkët të prodhimeve të hershme të pemëtarisë; Turizëm bashkëkohor; Turizëm i banjave (Banja Bansko); Turizëm kulturor; Turizëm rural.

Degët kryesore ekonomike

Bujqësia dhe blegtoria; Industria e ushqimit, industria e drurit, industria e xeheve, industria e përpunimit të metaleve, industria elektrike, industria e tekstilit (konfeksioni i lehtë dhe i rëndë).

Subjekte afariste në komunë: 6669

Buxheti i komunës

Buxheti i komunës në vitin 2004: 114.299.763 (den.)
Buxheti i komunës për vitin 2005: 122.050.528 (den.)

Plani i aksionit ekologjik lokal (PAEL)

Në rrjedhë e sipër.

Problemet kryesore ekologjike të komunës

Ujërat e zeza në kanalin te fshati Dobrejci, ndotja e ajrit.

Struktura dhe skema organizative e NJVL

Kryetari i komunës:
Zoran Zaev
Gjuhë e huaj: anglisht
përkatësia politike: LSDM
tel. zyrtar: 034/348-047
mandati me radhë: 1
nga: 2005 deri më: 2009

Ka lindur më 1974 në Strumicë. Shkollimin fillor dhe të mesëm e kreu në Strumicë. Diplomoi në Fakultetin Ekonomik në Shkup në vitin 1997 dhe është në studime pas diplomike nga ekonomia monetare dhe financat në Fakultetin Ekonomik në Shkup. I martuar dhe baba i dy fëmijëve. Nga viti 1997 deri më 2003 ka qenë i punësuar në Trgoprodukt – Strumicë, ku në vitet 2002-2003 ka qenë drejtor, anëtar i KD të Kursimores Peon nga Strumica nga viti 1998 deri më 2003, nga 17 shtatori i vitit 2003 deputet në Kuvendin e Republikës së Maqedonisë. Anëtar i LSDM-së nga viti 1996 dhe dy mandate si anëtar i Kryesisë së DK LSDM Strumicë, nga viti 1996 në mënyrë aktive merr pjesë në të gjitha ciklet zgjedhore. Kryetar i komunës së Strumicës që nga viti 2005.

Kryetari i Këshillit:
Zoran Ristov
përkatësia politike: LSDM
tel. zyrtar: 075/443-005
mandati me radhë: 1
nga: 2005 deri më: 2009

Këshilltarë:
Petre Maxharov – Strumicë
Qazim Jakupov – Strumicë
Mitko Gogov – Strumicë
Dragi Crngarov – Kuklish
Nikola Pevqev – Strumicë
Tinka Zaeva – Strumicë
Georgi Nikolov – Strumicë
Slobodanka Trivodalieva – Strumicë
Risto Pecev – Strumicë
Kolo Klisarov – Kuklish
Nikolço Medarski – Strumicë
Marko Bozhinov – Strumicë
Branko Palifrov – Strumicë
Sava Samarkova – Strumicë
Adrijana Donkova – Murtino
Elizabeta Dançevska-Lushin – Strumicë
Krste Sekulovski – Strumicë
Makedonka Gligorova – Strumicë
Ognjan Andonovski – Strumicë
Zlatko Stankov – Velusa
Snezhana Janeva – Strumicë
Atanas Tenev – Strumicë

Këshillat e bashkësive lokale/urbane në komuna:
Qendra – Petar Vasilev
Kuklish – Vane Krstev
Dobrejci – Atanas Manolev
Gabrovë – Andon Velev
Bansko – Donço Andonov
Saçevë – Vase Stojkov
Murtinë – Lazo Goshev
Dorlombos – Rivae Useinov
Ormanli –
Memshli –
Kosturinë – Gjuro Ciev
Tri Vodi – Vanço Manev
Partizan – Ristake Georgiev
Dabile – Vane Ivanov
Riç – Mitrush Jançev
Karposh – Milço Atanasov
B. Muçeto – Mira Miteva
B. Pockov – Pande Stojanov
Çiflik – Dushko Stoilov
Ragorci – Toni Ristov
Goce Delçev – Gorgi Mladenov
Belotino – Stojan Gorgiev
Dimitar Vlahov – Tomislav Vargalokov
Velusa – Branko Mavrov
Vodoça – Risto Ilov
Banica – Vase Angelov
Prosenikovo – Nikola Nikolov
Gradsko Bardovci – Kostake Janev
Popçevë – Pançe Janev
Svidovica – Kire Micev

Gjithsej të punësuar në NJVL: 80
Struktura (sipas arsimimit): fillor: 2; i mesëm: 37; i lartë: 2; sipëror: 39.
Struktura (sipas përkatësisë etnike): maqedonas: 79; serbë: 1;
Struktura (numri i grave të punësuara – përfaqësimi gjinor): meshkuj: 47; gra: 33;

Skema organizative në NJVL (sektorët dhe departamentet)

SEKTORËT

- Për inspektime
- Për veprimtari juridike, të përgjithshme, administrative dhe publike
  Udhëheqës: Kiril Partalov
  tel: 034/345-274
  pravensektor@strumica.gov.mk
- Për urbanizëm, veprimtari komunale dhe mbrojtjen e ambientit jetësor dhe ZHEL
  Udhëheqës: Stojan Dinev
  tel: 034/348-059
  urbanizam@strumica.gov.mk
- Për financa dhe buxhet
  e-mail: finansii@strumica.gov.mk

DEPARTAMENTET

- Për administrimin e të ardhurave
  Udhëheqës: Dushko Vasilev
  tel: 034/345-192
- Për buxhet dhe kontabilitet
  Udhëheqës: Evgenija Gramatikova
  tel: 034/320-314
- Për ZHEL
  Udhëheqës: Zoran Gorgiev
  tel: 034/348-024
  lersr@strumica.gov.mk
- Për mbrojtjen e ambienti jetësor
  Udhëheqës: Gorgji Dimitrievski
  tel: 034/344-199
- Për veprimtari komunale
- Për urbanizëm
  Udhëheqës: Meri Andreeva
  tel: 034/323-477
- Për veprimtari publike
- Për shërbime të qytetarëve dhe vetëqeverisje lokale
  Udhëheqës: Vasil Necev
  tel: 034/344-220
- Për mbështetje administrative të kryetarit të komunës
  Udhëheqës: Nikola Godev
  tel: 034/348-047
- Për punë juridike
  Udhëheqës: Dançe Zaeva
  tel: 034/348-041

Indeksi i NJVL

Ndërmarrja komunale publike:
Aktive
Emri i NKP-s: NPVK Komunalec Strumicë

Adresa e NKP
rr. „24 Tetori“ nr.2
f.p. 131, n.p. 2400

Kontakti:
tel: 034/346-341,
faksi: **034/346-548,**
e-mail: komunalecsr@mt.net.mk

Drejtor
Pançe Orcev
Gjuhë e huaj: anglisht
përkatësia etnike: maqedonas
tel. zyrtar: 070/253-611
mandati me radhë: 1
nga: 2005 deri më:

Numri i të punësuarve në NKP: 263

Arsimi:

Arsimi fillor:
SHF “Goce Delçev” – f. Velusë
SHF “Geras Cunev” – f. Prosenikovë
SHF “Mareshal Tito” – f. Murtinë
SHF “Qirili dhe Metodi” – f. Dabile
SHF “Dame Gruev” – f. Kuklish
SHF “Nikola Vapcarov” – Strumicë
SHF “Marshal Tito” – Strumicë
SHF “Vidoe Podgorec” – Strumicë
SHF “Sande Masev” – Strumicë

Arsimi i mesëm:
“Dimitar Vlahov” – Strumicë
“Nikola Karev” – Strumicë
“Jane Sandanski”

Mbrojtja shëndetësore:

IPSH Spitali i përgjithshëm Strumicë
OPSH Gineho-medika
IPSH Shtëpia e shëndetit Strumicë
Mediko-teknik Aleksandar, Strumicë
OPSH Lubiçica
OPSH Neuromed
OPSH dr. Silvana Kus – Jovanova
OPSH Medikus
OPSH Medika
OPSH Zdravica, Strumicë
OPSH Naum Vasilevski-Ovçarot, Strumicë
OPSH dr. Zonka Janeska, Strumicë

Kulturë:

Qendra për kulturë Anton Panov, Strumicë
Enti për mbrojtjen e kulturës dhe muzeu Strumicë
Biblioteka komunale Blagoj Jankov-Muçeto, Strumicë

Shërbimi zjarrfikës:

Njësia territoriale zjarrfikëse profesionale
tel: 034/328-023

Informata:
Servili i qytetarëve – Qendra Strumicë
tel: 034/348-024 **faksi:** 034/348-024
e-mail: gserviscentar@yahoo.com

Sektori qytetar

Bashkëpunimi me organizatat qytetare

- Shoqata e Subjekteve Afariste të Zonës Industriale Veri
- OJQ Qendra Strumicë
- Shoqata Ekologjike Planetum, Strumicë

Projekte të planinikuara

- PROJEKTE TË PLANIFIKUARA NË TË ARDHMEN
- MDV – Projekt për decentralizim të suksesshëm, Fondi për drejtim të mirë komunal
- Meremetimi dhe ndërtimi i terreneve sportive
- Meremetimi i linjës së ujësjellësit të rrugëve “Betovenska”, “Slavço Stojmenski” dhe “5 Nëntori”

Projekte në rrjedhë, vlera dhe donatori i tyre

Projekti	Donatori	Buxheti
Ndërtimi i kapaciteteve të vetëqeverisjes lokale – zhvillimi i mjedisit të volitshëm ekonomik	FARE, Projekti i zyrës së programit për zhvillimin e KB	400.000 dollarë
Zgjedhja e mundësive investuese dhe zhvillimore të komunave në RM	UNDP, Makinvest, Oda ekonomike e RM, BNJVL, Komuna dhe biznes bashkësia	
Mikro kreditimi	IMG	34.000 euro
Qëllimet zhvillimore mijëvjeçare	Projekt i zyrës së programit për zhvillim të KB	
Ndërmjetësimi gjatë punësimit të rinjve me arsimim të sipëror të papunësuar	Ministria e Punës dhe Politikës Sociale, Qeveria e Mbretërisë së Norvegjisë, Projekt i zyrës së programit për zhvillim të KB, komuna e Strumicës	1.022.000 denarë
Pyllëzimi i vendit Çamlak, kryesisht vendit “Dy rrugët”	Ministria e Ambientit Jetësor dhe Planifikimit Hapësinor	
Biblioteka miqësore për të gjithë qytetarët	Projekt i zyrës së programit për zhvillim të KB	
Programi për krijimin e punësimit. Ndërtimi i shtegut për vrapim “Shtëpia e gjuetisë – Shën Ilija”	Ministria e Punës dhe Politikës Sociale, Qeveria e Mbretërisë së Norvegjisë, Projekt i zyrës së programit për zhvillim të KB, komuna e Strumicës	2.500.000 denarë
Projekti për zhvillimin e komunave – rezervuari Bansko	Ministria e Financave – Banka Botërore, Projekti për zhvillimin e komunave, komuna e Strumicës	3.415.000 denarë
Investime të huaja direkte dhe vetëqeverisja lokale	Makinvest – Agjencia për investime të huaja dhe GTZ	

Projekte më të rëndësishme të realizuara

Projekti	Investitori	Buxheti
Biznes – inkubatori	Banka Botërore, Agjencia për privatizim në RM	500.000 dollarë
Servili qytetar – qendra	AER	26.195 dollarë
Terren për fëmijë	Korpusi paqësor	3.000 dollarë
Për Maqedoninë e pastër dhe të gjelbër	UNDP	30.000 dollarë
Zyra për posedimin e dokumentacionit ndërtimor	LGRP-DAI	50.000 dollarë
Trajnimi për vetëpunësim dhe hapja e zyrave për zhvillim ekonomik	UNDP	12.000 dollarë
Programi për punësim i të rinjve JES	UNDP, Komuna	40.000 dollarë
Projekti për zhvillim ekonomik	Banka Botërore, Qeveria e RM	50.000 dollarë
Projekti për zvogëlimin e numrit të rasteve sociale	Banka Botërore, Qeveria e RM, Komuna	50.000 dollarë
Meremetimi i foshnjores	Banka Botërore dhe PRO	60.000 dollarë
Rregullimi i sipërfaqeve të lira	UNDP	17.800 dollarë
Pastrimi i shtratit të lumit Trkajna	UNDP	25.000 dollarë

Komuna e Studeniçanit Општина Студеничани

Vendndodhja: Fshatrat Morane, Ellova, Koliçan i Epërm dhe Markova Sushica

Adresa e selisë:
f. Studeniçan
n.p. 1052

Kontakti:
tel. 02/2724-006
faksi 02/2724-005

Përshkrimi i komunës

Komuna e Studeniçanit është komune rurale e cila përfshinë hapësire prej 276 km2 dhe ndodhet ne afërsi te Shkupit. Qendra komunale është e larguar nga qendra e Shkupit vetëm 15 km dhe lidhet me rrugën rajonale nr.117 – Shkup – Zelenikovë.

Degët kryesore ekonomike

Bujqësia dhe ekonomia; industria e lehte, zanatet dhe shërbimet.

Subjekte afariste në komunë: -

Buxheti i komunës

Buxheti i komunës në vitin 2004: 10.214.484 (den.)
Buxheti i komunës për vitin 2005: 10.458.000 (den.)

Plani i aksionit ekologjik lokal (PAEL)

Më shumë herë janë dorëzuar kërkesa për përpilimin e PAEL-it deri te ministritë përgjegjëse, por deri tani nuk ka pasur rezultate.

Problemet kryesore ekologjike të komunës

Deponia "Drislla" – e cila është e vendosur në afërsi të vendbanimit Batinc dhe kanali i hapur i rrjetit te kanalizimit ne vendbanimin Draçeve i cili kalon nëpër f. Studeniçan dhe disa deponie tjera jo legale.

Numri i banorëve:	17.246
Numri i vendbanimeve:	-
Qytete:	0
Fshatra:	17
Numri i bashkësive lokale:	4
Sipërfaqja:	276 km²
Dita e komunës:	-

Struktura e popullatës

Maqedonas	1.79%
Shqiptarë	68.38%
Turq	19.05%
Romë	0.42%
Vlleh	0.00%
Serbë	0.08%
Boshnjakë	9.64%
Të tjerë	0.64%

Të dhëna statistikore nga regjistrimi i fundit në vitin 2002

Struktura dhe skema organizative e NJVL

Kryetari i komunës:
Alaudin Zekiri
Gjuhë e huaj: anglisht, gjermanisht
përkatësia politike: BDI
tel. zyrtar: 070/340-092
mandati me radhë: 1
nga: 2005 deri më: 2009

Ka mbaruar Fakultetin e Ekonomisë pranë Universitetit "Shën Qirili dhe Metodi" në Shkup. Një vjet ka punuar si profesor në SHMSH "Arsenij Jovkov". Tani është në studime post diplomike në Shkup.

Kryetari i Këshillit:
Adnan Kadriu
Gjuhë e huaj: turqishtja, gjermanisht, anglisht
përkatësia politike: BDI
tel. zyrtar: 070/387-936
mandati me radhë: 1
nga: 2005 deri më: 2009

Këshilltarë:
Orhan Shabani - f.Studeniçan
Jakup Osmani - f.Moranë
Semija Seliju - f.Moranë
Reshat Sulejmani - f.Studeniçan
Husein Hajroviq - f.Batincë
Feredin Nuhiu - f.Batincë
Muharem Imeri - f.Studeniçan
Muhamed Ramadani - f.Studeniçan
Ejup Abazi - f.Studeniçan
Ipo Sejfula - f.Koliçan i Poshtëm
Azem Sadiki - f.Studeniçan
Azem Sejdiu - f.Batincë
Shaban Memedovski - f.Batincë
Shefket Ibishi - f.Batincë
Adnan Kadriu - f.Batincë

Gjithsej të punësuar në NJVL: 10
Struktura (sipas arsimimit): fillor: 3; i mesëm: 4; sipëror: 3.
Struktura (sipas përkatësisë etnike): shqiptarë: 8; turq: 1; boshnjakë: 1;
Struktura (numri i grave të punësuara – përfaqësimi gjinor): meshkuj: 8; gra: 2;

Projekte më të rëndësishme të realizuara

Projekti	Investitori	Buxheti
Ambulanca në f. Batincë	Projekt për zhvillimin e komunave	33.000 euro
Ujësjellësi në f. Cvetovë	Projekt i Qeverisë së Japonisë	
Kanalizimi fekal në f. Studeniçan	KARDS	500.000 euro

Projekte të planinikuara

- Ndërtimi i kanalizimit fekal në f. Batincë;
- Stacioni pastrues, i përbashkët, në f. Studeniçan dhe f. Moranë;
- Meremetimi i disa rrugëve lokale në komunë;
- Meremetimi i ujësjellësit – pompës dhe rezervuarit për furnizimin me ujë të f. Studeniçan;
- Rregullimi i qendrës së komunës në f. Studeniçan;
- Pastrimi i shtratit të lumenjve Meris-Kërnjevë dhe Lumit të Moranës.

Skema organizative në NJVL (sektorët dhe departamentet)

DEPARTAMENTET

- Departamenti për urbanizëm, pune komunale, zhvillim ekonomik dhe mbrojtja e mjedisit jetësor
  Udhëheqës: Ismet Trgovac
  tel.: 075/443-901
- Departamenti për pune financiare dhe aktivitete publike
- Departamenti për pune juridike dhe te përgjithshme

Indeksi i NJVL

Ndërmarrja komunale publike: Jo aktive
Emri i NKP-s: NKP "Studeniçani"
Adresa e NKP
n.p. 1052

Kontakti:
tel: 02/2724-005,
faksi: **02/2724-005,**

- **Arsimi:**

Arsimi fillor:
SHF „Jordan Haxhikonstantinov - Xhinot", f. Koliçani i Sipërm, Crvena Voda, Paligrad, Pagarusha, Vërtekicë
SHF „Alija Avdoviq", f. Dreçavic
SHF „Naim Frashri", f. Moranë
SHFQ „Jordan Haxhikonstantinov - Xhinot" f. Koliçani i Poshtëm
SHFQ „Alija Avdoviq" f. Batincë
SHF „Naim Frashëri" f. Studeniçan

- **Mbrojtja shëndetësore:**

Ambulanca në f. Koliçan të Poshtëm
Ambulanca në f. Batincë
Ambulanca në f. Studeniçan

Komuna e Tearcës Општина Теарце

Adresa e selisë:
f. Tearcë
n.p. 1224

Kontakti:
tel. 044/381-336
faksi 044/381-336

e-mail:
tearca@inbox.com,
komunatearce@mt.net.mk

Vendndodhja:
Veriperëndim

Numri i banorëve:	22.454
Numri i vendbanimeve:	-
Qytete:	0
Fshatra:	13
Numri i bashkësive lokale:	13
Sipërfaqja:	138 km²
Dita e komunës:	20 Dhjetori

Struktura e popullatës

Maqedonas	12.20%
Shqiptarë	84.40%
Turq	2.30%
Romë	0.304%
Vlleh	0.00%
Serbë	0.06%
Boshnjakë	0.00%
Të tjerë	0.74%

Të dhëna statistikore nga regjistrimi i fundit në vitin 2002

Përshkrimi i komunës

Selia e komunës së Tearcës gjendet në fshatin Tearcë. Komuna e Tearcës është mjedis heterogjen nacional. Sipas moshës të popullatës komuna bën pjesë në grupin e komunave "të reja", klima është kontinentale dhe mediterane. Rrjeti hidrografik është mjaft i zhvilluar.

Zhvillimi ekonomik lokal (ZHEL)

Strategjia për zhvillim ekonomik lokal

Planifikohet në vitin 2006.

Përparësitë kryesore konkurruese të komunës

Hapësira bujqësore; Pozita; Turizmi; Resurset natyrore.

Prioritetet kryesore për zhvillimin ekonomik lokal

Përpilimi i planit urbanistik për vendbanimet e komunës të cilat deri tani kanë pasur statut të akteve të përgjithshme urbanistike. UNDM-ja për f. Sllatinë është realizuar, PGJU-ja për Tearcën është në fazë të përpilimit, UNDM-ja për f. Dobroshtë është në fazë të përpilimit; Hapja e tregut lokal i cili do të kontribuojë për zhvillimin ekonomik të komunës; Aktivizim i NPK-së prej tre sektorëve: ujësjellës, për mbeturina dhe për mirëmbajtjen e rrugëve.

Degët kryesore ekonomike

Bujqësia, ndërtimtaria, hoteleria, prodhimtaria industriale e miellit.

Subjekte afariste në komunë: 270

Buxheti i komunës

Buxheti i komunës në vitin 2004: 15.897.421 (den.)
Buxheti i komunës për vitin 2005: 20.137.532 (den.)

Plani i aksionit ekologjik lokal (PAEL)

Problemet kryesore ekologjike të komunës

Probleme me ujërat fekal, nuk ka kanalizim atmosferik dhe rregullim të shtretërve të lumenjve.

Struktura dhe skema organizative e NJVL

Kryetari i komunës:
Rami Qerimi
Gjuhë e huaj: anglisht, italisht
përkatësia politike: BDI
tel. zyrtar: 070/321-719
mandati me radhë: 1

Rami Qerimi ka lindur më 18.06.1965 në f. Sllatinë. I martuar, baba i dy fëmijëve. Ka diplomuar në Fakultetin e Makinerisë në Prishtinë. Përvojë pune: 1989-1991 punon në Bruksel, Belgjikë; 1993-2000 përfaqësues kryesor i MAT-it në Romë, Itali; 2000-2002 punon në Brima Galup International; 2002-2005 punon në Drejtorinë për Furnizime Publike në Shkup.

Këshillat e bashkësive lokale/urbane në komuna:
Përshovc - Zemri Arifi
Odër - Ejup Latifi
Nerashtë - Musli Beqiri
Dobroshtë - Isen Asani
Glogjë - Aqim Amiti
Përshovc - Sherif Esati
Tearcë - Jusuf Huseini
Sllatinë - Adem Ademi
Leshkë - Nikola Bozhinovski
Neproshten - Xhemali Arifi

Kryetari i Këshillit:
Fadil Xhaferi
Gjuhë e huaj: gjermanisht
përkatësia politike: BDI
tel. zyrtar: 070/321-718
mandati me radhë: 1
nga: 2005 deri më: 2009

Këshilltarë:
Faruk Abedini - Tearcë
Safet Qamili - Tearcë
Zenihate Rexhepi - Përshovc
Ejup Latifi - Odër
Rahme Amit - Glogjë
Shaip Bajrami - Neproshten
Nexhbie Qairi - Dobroshtë
Fatmir Osmani - Dobroshtë
Esad Huseini - Nerashtë
Bobi Petrushevski - Tearcë
Taip Shemshiu - Nerashtë
Sulejman Gafuri - Dobroshtë
Baldane Ajradini - Sllatinë
Shengjyl Memeti - Glogjë
Adem Isaku - Përshovc
Nexhadin Zendeli - Nerashtë
Arben Nesimi - Odër
Abas Misimi - Sllatinë

Gjithsej të punësuar në NJVL: 18
Struktura (sipas arsimimit): i mesëm: 8; sipëror: 16.
Struktura (sipas përkatësisë etnike): maqedonas: 2; shqiptarë: 16;
Struktura (numri i grave të punësuara – përfaqësimi gjinor): meshkuj: 16; gra: 2;

Skema organizative në NJVL (sektorët dhe departamentet)

DEPARTAMENTET

- Zhvillim lokal ekonomik
  Udhëheqës: Besim Imeri
  tel: 075/448-022
- Buxhet, financa dhe pronë
  Udhëheqës: Shinasi Memeti
  tel: 070/209-534
  besimimeri@yahoo.com
- Punë të përgjithshme dhe administrative
  Udhëheqës: Muamet Rexhepi
  tel: 075/448-021
  muamet71@yahoo.com
- Urbanizëm dhe mbrojtjen e mjedisit jetësor
  Udhëheqës: Ramadan Ajrulli
  tel: 075/448-020
  daniajruli@yahoo.com
- Punë juridike dhe normative
  Udhëheqës:
  Nexhbedin Ismaili
  tel: 070/256-360
  nexha_i@yahoo.com

Indeksi i NJVL

Ndërmarrja komunale publike:
Jo aktive

Arsimi:

Arsimi fillor:
"Eqrem Çabej" –Sllatinë
"Kiril Pejçinoviq" – Tearcë
"Asdreni" – Glogjë
"Ismail Qemali" – Nerashtë
"Faik Konica" – Dobroshtë

Mbrojtja shëndetësore:
Neproshten
Sllatinë
Tearcë
Dobroshtë
Nerashtë
Odër

Sektori qytetar

Bashkëpunimi me organizatat qytetare

- "Skardus" – manifestim kulturor
- "Pinokio" – teatër për të rinj
- "Orhideka" – bashkësi të sigurta

Projekte në rrjedhë, vlera dhe donatori i tyre

Projekti	Donatori	Buxheti
Rrjeti kryesor i ujësjellësit – Sllatinë	Ministria e Transportit dhe Lidhjeve	23.803.522 denarë
PAEL	SIDA, REC	10.000 euro
Rruga Nerashtë - Radushë	Komuna	33.100.000 denarë
Rrjeti shpërndarës Neproshten	Ministria e Transportit dhe Lidhjeve	14.395.400 denarë

Projekte më të rëndësishme të realizuara

Projekti	Investitori	Buxheti
Punësimi i kuadrove të reja	UNDP	26.427 dollarë
Ngrohje qendrore në SHF në Sllatinë	Banka Botërore	46.700 euro
Ndihmë komunave	UNDP	17.000 dollarë
Rezervuari për ujë në Dobroshtë	Komuna	70.000 euro

Projekte të planinikuara

- Elektrifikimi i Përshevcit
- Faza përfundimtare e punëve të ndërtesës së re të komunës së Tearcës
- Ndërtimi i rrjetit kryesor për ujësjellës në Dobroshtë
- Ndërtimi i murit mbrojtës për lumin Bistricë – Tearcë
- Ndërtimi i tregut lokal
- Ndërtimi i sallës sportive në Dobroshtë
- Ndërtimi i sallës sportive për SHF në Nerashtë
- Ndërtimi i sallës sportive për SHF në Sllatinë
- Ndërtimi i qendrës rekreative sportive në Nerashtë
- Ngrohje qendrore për SHF "Asdreni" në Glogjë
- Ngrohje qendrore për SHF "Eqrem Qabej" – Sllatinë
- Ngrohja qendrore për SHF "Ismail Qemali" – Nerashtë
- Rrjet i ujësjellësit shpërndarës për fshatin Dobroshtë
- Rregullimi i rrugës lokale Nerashtë (e lidh rrugën regjionale P403 në drejtim të Radushës dhe Shkupit)
- Rezervuari për ujë në Dobroshtë
- Sanimi i deponieve dhe furnizimi me kontejner për mbeturina
- Sanimi i SHF në Neproshten
- Unaza sanitare dhe lyerja e SHF "Eqrem Qabej" – Sllatinë

Komuna e Tetovës

Општина Тетово

Adresa e selisë:
rr. „JNA“ p.n.
Tetovë 1200

Kontakti:
tel. 044/338-499
faksi 044/339-420

e-mail:
komunate@mt.net.mk

faqja e internetit:
www.tetova.gov.mk

Vendndodhja: Maqedonia Veriperëndimore

Numri i banorëve:	86.580
Numri i vendbanimeve:	-
Qytete:	1
Fshatra:	15
Numri i bashkësive lokale:	30
Sipërfaqja:	1098 km²
Dita e komunës:	-

Struktura e popullatës

Maqedonas	23.16%
Shqiptarë	70.32%
Turq	2.17%
Romë	2.72%
Vlleh	0.02%
Serbë	0.70%
Boshnjakë	0.18%
Të tjerë	0.73%

Të dhëna statistikore nga regjistrimi i fundit në vitin 2002

Zhvillimi ekonomik lokal (ZHEL)

Strategjia për zhvillim ekonomik lokal

Për periudhë afatgjate.

Përparësitë kryesore konkurruese të komunës

Pozita gjeografike; Numri i madh i ndërmarrjeve private prodhuese; Afërsia e korridoreve 8 dhe 10.

Prioritetet kryesore për zhvillimin ekonomik lokal

Krijimi i biznes-klimës së volitshme; Krijimi i klimës së volitshme për jetën e qytetarëve; Tërheqja e investuesve të huaj.

Degët kryesore ekonomike

Bujqësia, industria, tregtia, blegtoria.

Subjekte afariste në komunë: -

Buxheti i komunës

Buxheti i komunës në vitin 2004: 85.262.000 (den.)
Buxheti i komunës për vitin 2005: 119.526.000 (den.)

Plani i aksionit ekologjik lokal (PAEL)

Problemet kryesore ekologjike të komunës

Furnizimi me ujë i qytetit me ujë të pijshëm, mungesa e rrjetit të kanalizimit.

Struktura dhe skema organizative e NJVL

Kryetari i komunës:
Hazbi Lika
përkatësia politike: BDI
tel. zyrtar: 044/335-499
mandati me radhë: 1
nga: 2000 deri më: 2009

Lindi më 19 prill të vitit 1972. Profesor i gjuhës shqipe dhe letërsisë. Në zgjedhjet parlamentare në vitin 2002 u zgjodh për deputet në Kuvendin e RM-së. Në vitin 2003 bëhet zëvendës-ministër i Punëve të Brendshme. Në zgjedhjet lokale 2005 u zgjodh për kryetar të komunës së Tetovës.

Këshillat e bashkësive lokale/urbane në komuna:
Teqe – Sulejman Mustafa
- Safet Demiri
Bregu i Diellit – Rufat
Siriqinë – Radiq Dimitrievski
Llacë – Xhezair Xhezairi
Vejcë – Nuriman Jashari
Sellcë – Qani Iseni
Veshallë – Xhevair Murati
Bratstvo – Krenar Ibraimi
Reçicë e Madhe – Murtezan Ibishi
Reçicë e Vogël – Servet Ceka
Gam-Gam – Sefo Osmani
Mirçe Acev – Riza Murati
Boris Kidriç – Mirçe Bllazhevski
Drenoc – Bajram Kuçi
Çarshi e Epërme – Kadri Kadriu
Teteks – Ramadan Tairi
Marshal Tito – Rexhep Ajdini
Kikish – Pero Simovski
I.A. Smok – Mirko Vidoevski
- Efraim Murseli
Stacioni i Vogël – Olgica Askoska
Lisec – Harun Mustafa

Kryetari i Këshillit:
Resi Abdurahmani
Gjuhë e huaj: gjermanisht
tel. zyrtar: 044/335-499
mandati me radhë: 1
nga: 2005 deri më: 2009

Këshilltarë:
Liman Limani –
Latife Elmazi –
Nezhati Sulejmani –
Zilbear Zilbeari –
Nehat Sadiki –
Behije Dehari –
Resul Memeti –
Alirami Alimi –
Jetmir Vejseli –
Arlinda Memeti –
Nesim Seferi –
Koce Samoilovski –
Dragan Davidovski –
Hisenazmi Neziri –
Latif Alili –
Hanife Ahmedi –
Nebojsha Bogatinovski –
Merime Mustafi –
Ali Rashidi –
Qahil Vejseli –
Qefali Havzija –
Zoran Mitreski –
Rushadie Ramani –
Xhelal Ziberi –
Irfan Emini –
Atila Rexhepi –
Resi Abduramani –
Slobodan Stejroski –
Esvije Murtezani –
Xhezair Idrizi –
Avdil Sejdija –

Gjithsej të punësuar në NJVL: 89
Struktura (sipas arsimimit): -
Struktura (sipas përkatësisë etnike): -
Struktura (numri i grave të punësuara – përfaqësimi gjinor): -

Indeksi i NJVL

Ndërmarrja komunale publike:
Aktive
Emri i NKP-s: Tetovë

Adresa e NKP
rr. 120 p.n.

Kontakti:
e-mail: jkptetovo@mt.net.mk

Drejtor
Milaim Ajdini
tel. zyrtar: 044/331-167
mandati me radhë: 1
Numri i të punësuarve në NKP: 290

Sektori qytetar

Bashkëpunimi me organizatat qytetare

- City hope international
- Hendikep
- Shoqëria civile – qendra e resursit
- Hap pas hapi
- Sonce
- Qendra Rinore Informative
- Gruaja në zhvillim
- Forumi i Gruas Shqiptare
- Loja
- Kryqi i Kuq – Tetovë
- Mocart
- Qendra për Pjesëmarrje Aktive
- Asociacioni i Prindërve të Fëmijëve të Sëmurë me Paralizë Cerebrale
- Mangipe
- Organizata për Sigurimin e Mbështetjes për Familjet "Për fëmijëri të lumtur"
- Multikultura
- Gruaja e Shkathët
- ESA Tetovë
- SHE Liqeni i Bogovinës
- SHE Ambienti
- Euro-Roma
- El Hilal

Komuna e Qendrës Zhupa Општина Центар Жупа

Adresa e selisë:
Qendra Zhupa
n.p. 1258

Kontakti:
tel. 046/840-239
faksi 046/840-353

e-mail:
merkezjupa@hotmail.com

faqja e internetit:
www.merkezjupa.gov.mk

Përshkrimi i komunës

Komunë rurale e cila ndodhet në pjesën perëndimore të Maqedonisë, mes rrëzës perëndimore të malit Stogovë dhe ultësirës të lumit Drin i Zi dhe Liqenit të Dibrës.

Degët kryesore ekonomike

Bujqësia; Blegtoria; Veprimtari shërbimi (tregtia).

Subjekte afariste në komunë: -

Buxheti i komunës

Buxheti i komunës në vitin 2004: 3.147.800 (den.)
Buxheti i komunës për vitin 2005: 7.297.530 (den.)

Struktura dhe skema organizative e NJVL

Kryetari i komunës:
Nuzi Shahin
Gjuhë e huaj: rusisht, frëngjisht
përkatësia politike: PDT
tel. zyrtar: 046/840-239
mandati me radhë: 2
nga: 2000 deri më: 2009

I lindur më 29.01.1958 në f. Papradnik. Shkollën fillore e ka mbaruar në "Mosha Pijade", shkollën e mesme në gjimnazin "Zdravko Çoçkovski" në Dibër. Shkollimin e lartë e ka mbaruar në Fakultetin e Mjekësisë pranë Universitetit "Shën Qirili dhe Metodi" në Shkup. Shumë vite ka punuar në qendrën mjekësore në Dibër. Nga viti 2000 është kryetar i komunës së Qendrës Zhupa.

Kryetari i Këshillit:
Vejsil Vejselovski
përkatësia politike: PDT
tel. zyrtar: 046/840-239
mandati me radhë: 1
nga: 2005 deri më: 2009

Këshilltarë:
Feim Avmedovski - f.Brashticë
Hamit Shemovski - f.Papradnik
Zekir Iseni - f.Balanci
Atnan Abdilovski - Qendra Zhupë
Ilber Isenovski - f. Balanc
Asim Asan - f. Novak
Asie Sezair - f. Koxhanik
Liaz Tairovski - f. Papradnik i Epërm
Dear Lilanovski - B.Brashtica
Munir Bastri - f. Shitinani

Gjithsej të punësuar në NJVL: 7
Struktura (sipas arsimimit): -
Struktura (sipas përkatësisë etnike): turq: 7;
Struktura (numri i grave të punësuara – përfaqësimi gjinor): meshkuj: 6; gra: 1;

Numri i banorëve:	6.519
Numri i vendbanimeve:	-
Qytete:	0
Fshatra:	23
Numri i bashkësive lokale:	15
Sipërfaqja:	117 км^2
Dita e komunës:	16 Dhjetori

Struktura e popullatës

Maqedonas	12.49%
Shqiptarë	6.96%
Turq	80.17%
Romë	0.00%
Vlleh	0.00%
Serbë	0.00%
Boshnjakë	0.00%
Të tjerë	0.38%

Të dhëna statistikore nga regjistrimi i fundit në vitin 2002

Indeksi i NJVL

Ndërmarrja komunale publike:
Aktive
Emri i NKP-s: NP "Kale"

Adresa e NKP
Kontakti:
tel: 046/840-239,

Drejtor
Ilber Iseinovski
përkatësia etnike: shqiptar
mandati me radhë: 1

Numri i të punësuarve në NKP: 3

- **Arsimi:**

Arsimi fillor:
SHF „Nexhati Zakirija"
SHF „Mosha Pijade"

- **Mbrojtja shëndetësore:**

Pika shëndetësore - nën Qendrën mjekë-sore - Dibër

Skema organizative në NJVL (sektorët dhe departamentet)

DEPARTAMENTET

- Departamenti juridiko financiar
  Udhëheqës: Arijan Ibraim
  tel: 046/840-239
  iarijan@hotmail.com
- Departamenti për punë komunale, urbanizëm dhe mbrojtjen e mjedisit jetësor
  Udhëheqës: Shain Shakiri
  tel: 046/840-239

Sektori qytetar

Bashkëpunimi me organizatat qytetare

- Organizatat joqeveritare – Stogovë, Belo Stado, etj.

Komuna e Çashkës

Општина Чашка

Adresa e selisë:
„Ilindenska" nr.8
f. Çashkë, n.p. 1413

Kontakti:
tel. 043/241-400
faksi 043/241-401

e-mail:
opstinacaska@gmail.com

faqja e internetit:
www.gmail.com

Vendndodhja: PJesa qendrore e RM-së

Numri i banorëve:	7.673
Numri i vendbanimeve:	-
Qytete:	0
Fshatra:	47
Numri i bashkësive lokale:	30
Sipërfaqja:	825 км²
Dita e komunës:	22 Gushti

Struktura e popullatës

Maqedonas	57.28%
Shqiptarë	35.23%
Turq	5.10%
Romë	0.00%
Vlleh	0.01%
Serbë	0.72%
Boshnjakë	0.87%
Të tjerë	0.79%

Të dhëna statistikore nga regjistrimi i fundit në vitin 2002

Përshkrimi i komunës

Komuna e Çashkës gjendet në pjesën qendrore të Maqedonisë dhe i takon komunave rurale. Sipas ligjit të ri për organizim territorial, ndaj saj iu bashkangjitën komunat e mëparshme Izvor dhe Bogomilla. Konfiguracioni i terrenit në korrelacion me resurset natyrore jep mundësi të mira për zhvillimin e bujqësisë, blegtorisë dhe turizmit malor e të fshatit. Në komunë ka 42 vendbanime.

Zhvillimi ekonomik lokal (ZHEL)

Strategjia për zhvillim ekonomik lokal

Në rrjedhë.

Përparësitë kryesore konkurruese të komunës

Pyje, kullosa malore, shtëpi malore, mjedis i shëndoshë ekologjik, lumenj të pastër malor.

Prioritetet kryesore për zhvillimin ekonomik lokal

Zhvillimi i ekonomisë së vogël; Zhvillimi i turizmit; Zhvillimi i bujqësisë dhe veprimtarisë së blegtorisë.

Degët kryesore ekonomike

Një repart i fabrikës së tullave nga Velesi "Kiro Çuçuk"; Repart për prodhime të oranzherisë të kulturave të hershme të vreshtarisë.

Subjekte afariste në komunë: 18

Buxheti i komunës

Buxheti i komunës në vitin 2004: 1.700.000 (den.)
Buxheti i komunës për vitin 2005: 10.974.002 (den.)

Plani i aksionit ekologjik lokal (PAEL)

Në rrjedhë.

Problemet kryesore ekologjike të komunës

Deponiet jo legale.

Struktura dhe skema organizative e NJVL

Kryetari i komunës:
Stojan Manevski
Gjuhë e huaj: frëngjisht
përkatësia politike: kandidat i pavarur
mandati me radhë: 2
nga: 2000 deri më: 2009.

Ka lindur më 08.02.1966. Arsimin fillon e kryen në Çashkë, ndërsa të mesmen në Shkollën ushtarake në Beograd. Diplomoi në Akademinë ushtarake dhe ka qenë oficer në APJ. Pas shkatërrimit të RSFJ-së ka qëndruar në Francë. Në moment punon si person kishtar në Kishën e re të Apostujve.

Kryetari i Këshillit:
Boshko Dimovski
përkatësia politike: LSDM
tel. zyrtar: 071/701-540
mandati me radhë: 1
nga: 2005 deri më: 2009

Këshilltarë:
Sezim Belurovski – Mellnicë
Sabri Sejfullov – Jabolçishtë e Poshtme
Xhelal Shakirov – Jabolçishtë e Epërme
Ordançe Nikollov – Çashka
Kiro Najdovski – Martollc
Petre Trajkov – Çashka
Lube Dimovski – Izvor
Dragan Gjorgjiovski – Oreshe
Dimçe Nikollov – Çashka
Jusuf Ahmedov - Jabolçishtë e Epërme

Këshillat e bashkësive lokale/urbane në komuna:
Ilinden – Zoran Mishevski
Stari Grad – Trajçe Todorovski
Izvor – Aleksandar Ristovski
Martollc – Nikolla Goçevski
Teovë – Petre Trajkovski
Sogle – Memsot Hashirovski
Bistricë – Vele Nikollovski
Vranovc i Poshtëm – Alosman Haliloviq
Vladilovc –
Drenovë – Radovan Jovanovski
Oreshe – Dragan Gjorgjiev
Omorani – Ace Dimitrievski
Mokren – Dane Jovanovski
Nezhilovë – Trajçe Dimovski
Elovec – Pece Manevski
Otishtinë – Ajro Bishevski
Keramidna – Toshe Atanasovski
Çashkë – Veljan Kocev
Rallovec – Trajçe Nikollovski
Jabollçishtë e P. – Meqail Zekirov
Banicë – Bogdan Trajkovski
Vojnicë – Sashko Saraginov
Gollozinci – Mile Jankullovski
Mellnicë – Sezgim Belurovski
Lisiçe – Kamenko Andonov
Vranovc – Xhevat Jashari
Jabollçishtë e E. – Mulmet Ahmedov
Busilci – Nikolla Dimitriovski
Bogomilë – Vllado Momirovski

Gjithsej të punësuar në NJVL: 11
Struktura (sipas arsimimit): fillor: 1; i mesëm: 5; sipëror: 5.
Struktura (sipas përkatësisë etnike): maqedonas: 11;
Struktura (numri i grave të punësuara – përfaqësimi gjinor): meshkuj: 5; gra: 6;

Skema organizative në NJVL (sektorët dhe departamentet)

DEPARTAMENTET

- Për mbikëqyrje inspektimi
- Për urbanizëm, veprimtari komunale, komunikacion dhe mbrojtja e ambientit jetësor
- Për arsim, kulturë, shëndetësi, punë sociale, sport dhe bashkëpunim me shoqatat e qytetarëve dhe fondacione
- Për financa, buxhet, pronë komunale dhe administrim të tatimeve
- Për punë juridike dhe të përgjithshme, resurse njerëzore dhe vetëqeverisje lokale

Indeksi i NJVL

Ndërmarrja komunale publike:
Aktive
Emri i NKP-s: Topollka

Adresa e NKP
rr. „Ilindenska“ p.n.
n.p. 1413

Kontakti:
tel: 043/241-177,

Drejtor
Ordançe Nikollov
Gjuhë e huaj: rusisht
përkatësia etnike: maqedonas
tel. zyrtar: 043/241-177
mandati me radhë: 1
nga: 2005 deri më:
Numri i të punësuarve në NKP: 5

Arsimi:

Arsimi fillor:
SHF “Petar Pop Arsov” – Bogomilë
SHF “Todor Janev” - Çashkë

Kulturë:

Muzeu i shtëpisë së Petar Pop Arsov në f. Bogomilë
Biblioteka në f. Bogomilë
Muzeu-shtëpi selia e Prezidiumit të ASNOM-it dhe ku u botua numri i parë i Nova Makedonia në f. Vranovc

Informata:

Personi për kontakt: Biljana Doneva
tel: 043/241-400 faksi: 043/241-401
e-mail: biljana _caska@mail.net.mk

Sektori qytetar

Bashkëpunimi me organizatat qytetare

- SHKA Todor Janev – Çashkë
- Shoqata e qytetarëve Galebi – Çashkë
- Shoqata ekologjike Rosa – Çashkë
- QMBN
- UNDP
- Korpusi i paqes
- AKTET

Projekte në rrjedhë, vlera dhe donatori i tyre

Projekti	Donatori	Buxheti
Asfaltimi i rrugës lokale Orizare-Kluizvec-Banjicë-Otishtinë- lagjja Çashkë	KARDS	45.750.000 denarë
Ndërtimi i ujësjellësit në f. Mokren	Ministria e Transportit dhe Lidhjeve	1.500.000 denarë
Ndërtimi i kolektorëve për kanalizim fekal në f. Teovë	Banka Botërore	2.880.000 denarë

Projekte më të rëndësishme të realizuara

Projekti	Donatori	Buxheti
Adaptimi i internatit në f. Bogomilë në vend për lojë për fëmijët	Banka Botërore	2.500.000 denarë
Ndërtimi i rezervuarit për ujë në lagjen Çashka	Ministria e Transporti dhe Lidhjeve	1.000.000 denarë
Ndërtimi i kanalizimit në f. Mellnicë	SIP - programi	4.304.401 denarë
Ndërtimi i rezervuarit në lagjen Çashkë		
Pllakëzimi i rrugëve në lagjen Çashkë dhe ndërtimi i kanalizimit atmosferik	SIP - programi	13.100.000 denarë
Pyllëzimi i lagjes Çashkë	SIP - programi	1.201.758 denarë

Projekte të planinikuara

- Ndërtimi i kanalizimit atmosferik dhe rrugës për Çashkë
- Ndërtimi i nyjeve sanitare në shkollat rajonale në Jabollçishtë të Epërme, Jabollçishtë të Poshtme dhe Mellnicë.

Komuna e Çeshinovës – Obleshevës

Општина Чешиново - Облешево

Adresa e selisë:
f. Obleshevë
2301

Kontakti:
tel. 033/351-770
faksi 033/351-930

e-mail:
cesinovo_oblesevo@mt.net.mk

faqja e internetit:
www.cesinovo.gov.mk

Vendndodhja: Hapësira në rajonin e lumit Bregallnica

Numri i banorëve:	7.490
Numri i vendbanimeve:	-
Qytete:	0
Fshatra:	14
Numri i bashkësive lokale:	13
Sipërfaqja:	124 км²
Dita e komunës:	21 Shtatori

Struktura e popullatës

Maqedonas	99.54%
Shqiptarë	0.00%
Turq	0.00%
Romë	0.00%
Vlleh	0.40%
Serbë	0.05%
Boshnjakë	0.00%
Të tjerë	0.01%

Të dhëna statistikore nga regjistrimi i fundit në vitin 2002

Përshkrimi i komunës

Komuna ndodhet në pjesën lindore të RM-së. Në pjesën më të ulët të fushës së Koçanit. Përfshinë hapësirë rreth lumit Bregallnica dhe kufizohet me komunat Koçan, Shtip dhe Probishtip. Numëron 14 vendbanime ndërsa selia është në Obleshevë.

Zhvillimi ekonomik lokal (ZHEL)

Strategjia për zhvillim ekonomik lokal

Në fazë të përpunimit për periudhë 10-15 vjeçare.

Përparësitë kryesore konkurruese të komunës

Pozitë e mirë gjeografike; Infrastrukturë relativisht e mirë; Kushte të volitshme për zhvillimin e bujqësisë dhe blegtorisë.

Prioritetet kryesore për zhvillimin ekonomik lokal

Përpilim i strategjisë për zhvillim ekonomik lokal për 10-15 vitet e ardhshme dhe zhvillim ekonomik të komunës; Përpilim i PGJU dhe PDU të komunës.

Degët kryesore ekonomike

Bujqësia, industria, blegtoria.

Subjekte afariste në komunë: 70

Buxheti i komunës

Buxheti i komunës në vitin 2004: - (den.)
Buxheti i komunës për vitin 2005: 19.807.705 (den.)

Plani i aksionit ekologjik lokal (PAEL)

Në rrjedhë.

Problemet kryesore ekologjike të komunës

Deponi jo legale; Ndotja e tokës me pesticide nga prodhimi i orizit. Prerja e pakontrolluar e pyjeve.

Struktura dhe skema organizative e NJVL

Kryetari i komunës:
Orce Mitrov
përkatësia politike: PLD
tel. zyrtar: 033/351-930
mandati me radhë: 1
nga: 2005 deri më: 2009

I lindur më 30 maj të vitit 1965 në f. Terncë. Shkollën fillore dhe të mesme i ka mbaruar në Obleshevë dhe në Koçan. Nga viti 1986 deri në vitin 1993 ka punuar në "Ruen", Koçan, ndërsa nga viti 1993 është pronar në lëmin e hotelerisë. Sportist aktiv në periudhën 1980-2000.

Kryetari i Këshillit:
Ançe Gjorgjiev
Gjuhë e huaj: frëngjisht
përkatësia politike: VMRO-PP
tel. zyrtar: 033/351-770
mandati me radhë: 2
nga: 2000 deri më: 2009

Këshilltarë:
Jordanço Kostadinov - Teranc
Gjorgi Markoviq - Oblesheva
Sane Stojanov - Oblesheva
Aco Arsov - Kuçiçina
Zoran Giçev - Spançeva
Zoran Lazarov - Spançeva
Vojço Todosiev - Spançeva
Jordanço Lefkov - Çeshinova
Budo Anastasov - Sokolarci
Sasho Mojsnev - Sokolarci
Ançe Gjorgjiev - Sokolarci

Këshillat e bashkësive lokale/urbane në komuna:
Ularc - Robert Krstev
Çiflik - Goce Tasev
Kuçiçina - Stojan Ristov
Burnlcvo - Toni Dimov
Banja - Stançe Gocevski Strasho Aleksov
Taranc - Branko Maksimov
Oblesheva - Naco Zashov
„Goce Delçev" Spançevë - Vanço Mirov
Novoselani - Dimçe Aleksov
Zhiganc - Rade Dimitrov
Sokolarci dhe Vërbica „Edinstvo" Çeshinovë - Jordan Gjorgiev

Gjithsej të punësuar në NJVL: 13
Struktura (sipas arsimimit): fillor: 2; i mesëm: 5; i lartë: 6;
Struktura (sipas përkatësisë etnike): maqedonas: 13;
Struktura (numri i grave të punësuara – përfaqësimi gjinor): meshkuj: 7; gra: 6;

Skema organizative në NJVL (sektorët dhe departamentet)

DEPARTAMENTET

- Inspektorat
- Për punë komunale, urbanizëm dhe mbrojtjen e mjedisit jetësor
- Për punë juridike dhe të përgjithshme

Indeksi i NJVL

Ndërmarrja komunale publike:
Aktive
Emri i NKP-s: NKP "Obleshevë"

Adresa e NKP

Kontakti:
tel: 033/351-995,

Drejtor
Mitko Krstev
Gjuhë e huaj: gjermanisht
përkatësia etnike: maqedonas
tel. zyrtar: 070/213-973
mandati me radhë: 1
nga: 2005 deri më:

Numri i të punësuarve në NKP: 3

- **Arsimi:**

Arsimi fillor:
SHF„Strasho Pinxhur", Sokolarcë
SHF „Kliment Ohridski", Obleshevë

- **Mbrojtja shëndetësore:**

Organizata private shëndetësore "Ana med" në Çeshinovë
OPSH "Qendra mjekësore" Koçan, ambulanca në Obleshevë
OPSH "Qendra mjekësore" - Koçan, ambulanca në Çeshinovë

- **Shërbimi zjarrfikës:**

Njësia territoriale zjarrfikëse – Koçan
tel: 193

Sektori qytetar

Bashkëpunimi me organizatat qytetare

- Shoqata ekologjike "Dren" – Spançevë
- Shoqata ekologjike "Ko" - Çiflik
- Shoqata ekologjike "Breza" – Obleshevë
- Shoqata ekologjike "Lipa", Çeshinovë

Projekte në rrjedhë, vlera dhe donatori i tyre

Projekti	Donatori	Buxheti
Ujësjellës me rrjet në Çeshinovë	KARDS	270.000 euro
Ndërtimi i një pjese nga kanalizimi në Obleshevë	SIP	13.831.843 MKD
Ndërtimi i rrugëve në vendbanimin Banjë	ZORS "Alka" Shkup	36.000 euro
Rikonstruksioni së rrugës M-5-31 Kuçiçinë	Byroja për zhvillim së rajoneve ekonomikisht të pazhvilluara	2.700.000 MKD
Ujë teknologjik në Zhiganc	ZORS "Alka" Shkup	36.000 euro

Projekte më të rëndësishme të realizuara

Projekti	Investitori	Buxheti
Rrjetë të ujësjellësit në Obleshevë dhe në Çiflik	Zyra për rajonet ekonomikisht e pazhvilluara	5.016.238 MKD
Sistem kanalizimi në Çeshinovë	Ministria e transportit dhe lidhjeve	
Stacion pastrues në kanalizimin në Çeshinovë	IOM/CBI	94.500 euro
Riparim i parkut dhe tregut në Obleshevë	SIP/ERP	10.300.000 MKD
Ndriçim rrugor në Çeshinovë	USAID	500.000 MKD

Projekte të planinikuara

- Ujësjellës në f. Ularc
- Ndërtimi i rrugës lokale Çeshinovë-Ularc
- Sistemi i kanalizimit në Kuçiçinë
- Sistemi i kanalizimit në f. Sokollarc
- Rikonstruksioni i rrugës lokale M-5 Teranc

Komuna e Çuçer Sandevës — Општина Чучер Сандево

Adresa e selisë:
rr. "4 Vodeniçki" , pn 1010, f. Mirkovci

Kontakti:
tel. 02/2666-606
faksi 02/2666-157

Përshkrimi i komunës

Komuna e Çuçer-Sandevës është komunë rurale e vendosur pranë malit Mali i Zi i Shkupit, është e banuar me popullatë etnikisht të perime, mirëpo me bashkëjetesë të mirë ndëretnike.

Degët kryesore ekonomike

Tregtia; Bujqësia; Blegtoria; Industria.

Subjekte afariste në komunë: 30

Buxheti i komunës

Buxheti i komunës në vitin 2004: - (den.)
Buxheti i komunës për vitin 2005: 18.000.000 (den.)

Plani i aksionit ekologjik lokal (PAEL)

Problemet kryesore ekologjike të komunës

Ekzistimi i shumtë i deponive jo legale; Prerja e palejuar e pyjeve.

Numri i banorëve:	8.493
Numri i vendbanimeve:	-
Qytete:	0
Fshatra:	13
Numri i bashkësive lokale:	13
Sipërfaqja:	253 km²
Dita e komunës:	-

Struktura e popullatës

Maqedonas	47.32%
Shqiptarë	22.88%
Turq	0.00%
Romë	0.27%
Vlleh	0.19%
Serbë	28.56%
Boshnjakë	0.01%
Të tjerë	0.77%

Të dhëna statistikore nga regjistrimi i fundit në vitin 2002

Struktura dhe skema organizative e NJVL

Kryetari i komunës:
Voisllav Kiranxhiq
tel. zyrtar: 02/2666-157
mandati me radhë: 3
nga: 1996 deri më: 2009

Kryetari i Këshillit:
Ajtene Kovaçi
tel. zyrtar: 02/2667 353
mandati me radhë: 1
nga: 2005 deri më: 2009

Këshillat e bashkësive lokale/urbane në komuna:
Tanushec -
Brezë (Malinë) - Selam Bajramovski
Blacë - Xhelal Jusufi
Gornjan - Mrckoviq Lube
Çuçer-Sandevë - Ladeviq Stojçe
Brazda - Pejkovski Jovan
Banjani - Popovski Bazhe
Gluvo - Rajçevski Mirçe
Mirkovc - Korbalievski Zorançe
Pobozhje - Bojçevski Vojko
Kuçevishtë - Slavkoviq Rade

Këshilltarë:
Ekrem Bajrami - Brezë
Fejzi Aziri - Tanushec
Feriz Jakupi - Tanushec
Rasim Bardi - Blacë
Petkovski Jovan - Brazda
Ushkovski Aco - Gluvo
Cigoviq Stojçe - Banjani
Radica Niniq - Kuçevishte
Kmetoviq Lupço - Pobozhje
Kaevski Zoran - Çuçer

Gjithsej të punësuar në NJVL: 18
Struktura (sipas arsimimit): i mesëm: 12; i lartë: 2; sipëror: 4

Struktura (sipas përkatësisë etnike): maqedonas: 8; shqiptarë: 1; serbë: 9;
Struktura (numri i grave të punësuara – përfaqësimi gjinor): meshkuj: 9; gra: 9;

Indeksi i NJVL

Ndërmarrja komunale publike:
Aktive
Emri i NKP-s: NKP "Mali i Zi i Shkupi"

Adresa e NKP

rr. "Çetiri Vodeniçki", pn

Kontakti:
tel: 02/2666-688,

Drejtor
Vojko Kaimovski
përkatësia etnike: Maqedonas
tel. zyrtar: 02/2666-688
mandati me radhë: 1
nga: 2005 deri më:

Numri i të punësuarve në NKP: 8

Arsimi:

Arsimi fillor:
SHF Tanushevcë
SHFQ "Mihalj Grameno" - Brest
SHF Gorno dhe Dolno Blace
SHFQ "Aleksandar Urdarevski" – Sandevë
SHF - Pobozhje
SHFQ "Sh. Qiril dhe Metodij" – Kuçevishtë

Mbrojtja shëndetësore:

Ambulanca Sandevë (një ndërrim)
Ambulanca Kuçevishtë (një ndërrim)

Kulturë:

SH. K. "Vuk Karaxhiq" (e porsandërtuar)
SH. K. "Aleksandar Urdarevski" – Stanko

Informata:

Qendra qytetare për shërbim
Personi për kontakt: Maja Kmetovska dhe Baki Bardhi **tel:** 02/2666-340 faksi: 02/2666-340

Skema organizative në njvl (sektorët dhe departamentet)

DEPARTAMENTET

- Inspektorat
- Për punë juridike, të përgjithshme dhe resurse njerëzore
  Rumena Sokoliq
  tel: 02-2666-606
- Për zhvillim lokal ekonomik, punë publike dhe financa
- Për urbanizëm, punë komunale dhe mbrojtjen e mjedisit jetësor
  Udhëheqës: Ljubisha Popovski
  tel: 02 2666 606

Projekte në rrjedhë, vlera dhe donatori i tyre

Projekti	Donatori	Buxheti
Ndërtimi i rrjetit të kanalizimit		

Projekte me të rëndësishme të realizuara

Projekti	Investitori	Buxheti
Ujësjellës rajonal	Qeveria e Austrisë	

Projekte të planinikuara

- Ndërtimi i shtëpive të kulturës në vendbanime
- Ndërtimi i qendrës sportive rekreative Shën Arkangjeli në Kuçevishtë
- Pastrimi i deponimeve të egra në territorin e komunës së Çuçer Sandevës

Komuna e Shtipit

Општина Штип

Adresa e selisë:
rr. "Vasill Gllavinov", pn
Shtip, 2000

Kontakti:
tel. 032/391-010
faksi 032/391-010

e-mail:
opst@stp.gov.mk

faqja e internetit:
www.stip.gov.mk

Vendndodhja: Maqedonia Qendrore Lindore

Numri i banorëve:	47.796
Numri i vendbanimeve:	-
Qytete:	1
Fshatra:	71
Numri i bashkësive lokale:	23
Sipërfaqja:	893 км²
Dita e komunës:	8 Tetori

Struktura e popullatës

Maqedonas	87.19%
Shqiptarë	0.03%
Turq	2.66%
Romë	4.59%
Vlleh	4.34%
Serbë	0.62%
Boshnjakë	0.02%
Të tjerë	0.55%

Të dhëna statistikore nga regjistrimi i fundit në vitin 2002

Përshkrimi i komunës

Komunë relativisht e madhe e cila pretendon ta kthen epitetin e qendrës në Maqedoninë Lindore. Në aspekt të jetës ekonomike, arsimore, kulturore dhe sportive Shtipi është në pozitë më të mirë për dallim nga komunat tjera në rajon. Kjo vërtetohet me mbi 2000 subjekte ekonomike, dy fakultete dhe tre programe të shpërndara studimore, traditë të pasur dhe më shumë institucione kulturore.

Zhvillimi ekonomik lokal (ZHEL)

Strategjia për zhvillim ekonomik lokal

2005-2010

Përparësitë kryesore konkurruese të komunës

Pozita gjeografike, resurset njerëzore, resurset natyrore, infrastruktura.

Prioritetet kryesore për zhvillimin ekonomik lokal

Zhvillim i qëndrueshëm industrial; Prodhimtari moderne bujqësore; Zhvillim i resurseve natyrore; Shfrytëzim i qëndrueshëm i resurseve natyrore dhe mbrojtja e mjedisit jetësor.

Degët kryesore ekonomike

Industria e lëkurës, industria ushqimore dhe përpunuese, industria e drurit, industria e metaleve

Subjekte afariste në komunë: 2000

Buxheti i komunës

Buxheti i komunës në vitin 2004: 22.629.000 (den.)
Buxheti i komunës për vitin 2005: 93.676.315 (den.)

Plani i aksionit ekologjik lokal (PAEL)

Për periudhë 10 vjeçare.

Problemet kryesore ekologjike të komunës

Furnizim me ujë për vendet ku është paraparë zëvendësim të rrjetit ekzistues ujësjellës me të ri me çka do të zvogëlohen humbjet e ujit në sistem, zgjidhja e problemit me kanalizimin e ujërave fekale, rritja e fondit të pyjeve në komunë, etj.

Struktura dhe skema organizative e NJVL

Kryetari i komunës:
Pande Sarev
përkatësia politike: LSDM
tel. zyrtar: 032/391-010
mandati me radhë: 1
nga: 2005 deri më: 2009

I lindur më 14.03.1952 në Shtip. Me profesion është jurist i diplomuar. Ka përvojë pune 29 vjeçare, nga të cilat 21 vjet ka punuar në KT "Makedonka" si udhëheqës i sektorit për punë të përgjithshme dhe kadrovike dhe si drejtor i furnizimeve. Nga viti 1997 deri në vitin 2005 ka punuar si udhëheqës në departamentin për mbrojtje. Anëtar i LSDM-së nga viti 1990, ndërsa ka qenë edhe sekretar i LSDMS-së në Shtip. I martuar dhe baba i dy fëmijëve.

Këshillat e bashkësive lokale/urbane në komuna:
Vasil Doganxhiski -
Çardaklia - Jordanço Nikolov
Dolani - Lupço Angelov
Zhelezniçka - Kole Petrushev
Selce - Enis Emin
Tre Çeshmet - Sande Nikolov
Luboten - Aco Jovanov
Karaormani i Vjetër - Stojço Mitrov
Babi - Zoran Ivanov
Shashavarlija - Ramadan Zahirov
Autokomanda - Filip Jovanov
Slavço Stojmenski - Petre Jordev
Balkanska - Zoran Pejov
Tosho Arsov - Simonço Protogerov
Bregalnica - Jordan Kangalov
Novo Selë -
8 Nëntori - Trajçe Kirov
Sofilari -
Dragoevë - Trajço Stankov
Lakavicë - Sande Janakiev
Vërsakovë - Bogolub Mitev
Senjak - Aleksandar Gaxhov
Duzlak - Tode Arsov
Makedonka -

Kryetari i Këshillit:
Ilço Zahariev
përkatësia politike:VMRP-PN
tel. zyrtar: 032/391-010
mandati me radhë: 1
nga: 2005 deri më: 2009

Këshilltarë:
Goran Karashov - Shtip
Risto Janaskov - Shtip
Dragi Iliev - Shtip
Vanço Hubrev - Shtip
Gjorgji Gjorgjiev - Shtip
Valentina Dërmova - Shtip
Toni Atanasov - Shtip
Krste Mitev - Shtip
Dragan Torov - Shtip
Atanas Atanasov - Shtip
Omer Demirov - Shtip
Ilço Zahariev - Shtip
Mitre Dimov - Shtip
Sonja Petrovska - Shtip
Dançe Nikolovska - Shtip
Borçe Kocev - Shtip
Zoran Kostovski - Shtip
Pançe Puzderliski - Shtip
Cveta Davitkova - Shtip
Nadica Tançeva Tulieva - Shtip
Vladimir Sokolov - Shtip
Pane Kukushev - Shtip
Viliam Stojmenov - Shtip

Gjithsej të punësuar në NJVL: 68
Struktura (sipas arsimimit): fillor: 14; i mesëm: 28; i lartë: 8; sipëror: 18
Struktura (sipas përkatësisë etnike): maqedonas: 67; romë: 1;
Struktura (numri i grave të punësuara – përfaqësimi gjinor): meshkuj: 44; gra: 24;

Skema organizative në NJVL (sektorët dhe departamentet)

SEKTORËT

- Për urbanizëm, punë komunale dhe mjedis jetësor
- Për punë juridike, financa dhe të përgjithshme
  Udhëheqës: Vera Panova
  tel: 032-385-214
  faks: vera.panova@stip.gov.mk

DEPARTAMENTET

- Për buxhet dhe financa
  Udhëheqës: Trajço Cvetkov
  tel: 032-394-664
- Për urbanizëm dhe mbrojtjen e mjedisit jetësor
  Udhëheqës: Dushko Stojanov
  tel: 032-391-535
- Për punë juridike dhe të përgjithshme
  Udhëheqës: Kirill Fiçorski
  tel: 032-385-214
- Për punë komunale
  Udhëheqës: Sonja Kitanova
  tel: 032-385-214
  e-mail: sonja.kitanova@stip.gov.mk

Indeksi i NJVL

Ndërmarrja komunale publike:
Aktive
Emri i NKP-s: NP "Isar"

Adresa e NKP
rr. "Gjeneral Mihajllo Apostollski", nr. 37

Kontakti:
tel: 032/391-125,
faksi: **032/392-671,**
e-mail: jpisar@mt.net.mk

Drejtor
Zdravko Kocev
përkatësia etnike: Maqedonas
tel. zyrtar: 032/391-125
mandati me radhë: 1
Numri i të punësuarve në NKP: 270

Arsimi:

Arsimi fillor:
SHF "Strasho Pinxhur"
SHF "Vanço Prke"
SHF "Goce Delçev"
SHF "Tosho Arsov"
SHF "Dimitar Vlahov"

Arsimi i mesëm:
Qendra për arsim dhe edukim të mesëm të orientuar të posaçëm "Isar"
QSH për arsimim muzikor
SHMSHIM "Jane Sandanski"
SHMSH "Kole Nehtenin"
SHMSH "Sllavço Stojmenski"
SHMSHTH "Dimitar Mirasçiev

Mbrojtja shëndetësore:

Mbrojtja e shëndetit të gruas
Mjekia shkollore me rini universitare
Barnatore
Organizata shëndetësore stomatologjike
Mjekësia e punës
Ndihma e shpejtë
Mjekësia e përgjithshme me pikat

Kulturë:

Teatri popullor
Shtëpia e të rinjve
Enti or mbrojtjen e monumenteve dhe qyteti Shtip
Biblioteka popullore Shtip
Qendra kulturore "Aco Shopov"

Shërbimi zjarrfikës:

tel: 032/385-393

Informata:

Qendra për informim të qytetarëve
Personi për kontakt: Sunçica Gjufteska
tel: 032/385-214 faksi: 032/391-010
e-mail: suncica.gjufteska@stip.gov.mk

Sektori qytetar

Bashkëpunimi me organizatat qytetare

- Shoqata e nënave të veja
- Shoqata e qytetarëve – shoqëria maqedonase - kroate
- Jeta e re
- Ylberi
- OJQ "Vizioni i shkëlqyeshëm"
- Rrjeta e 7 OJQ-ve
- Qendra për përkrahje të OJQ-ve

Projekte në rrjedhë, vlera dhe donatori i tyre

Projekti	Donatori	Buxheti (USD)
Nevojtore të qytetit	USAID	50.000
Ndërtimi i ujësjellësit në f. Dollan, Skicimi i mundësive për investime të huaja	Ministria e Transportit dhe Lidhjeve	30.000
Ndërtimi i ujësjellësit në f. Llakavicë	Ministria e Bujqësisë	12.000
Ndërtimi i kanalizimit në f. Karaorman	Ministria e Transportit dhe Lidhjeve dhe Ministria e Bujqësisë	50.000
Ndërtimi i stacionit për pompë në vendbanimin Ballkanska	Ministria e Transportit dhe Lidhjeve	20.000
Rregullimi i infrastrukturës së tregut të vjetër dhe rrethinës së tij	MAC invest, UNDP, Oda Ekonomike	58.000
Partneriteti për bashkësi të sigurta	UNDP	515.000
Rikonstruksioni i sallës sportive në gjimnazin "Sllavço Stojmenski"	UNDP	80.000

Projekte të planinikuara

- Rikonstruksioni i udhëkryqit në rrugën "Vita Pop Jordanov"
- Rikonstruksioni i fasadave të objekteve nën mbrojtjen e monumenteve të kulturës

Projekte më të rëndësishme të realizuara

Projekti	Investitori	Buxheti
Stacione për autobusët		16.393
Bulevardi "Partizanska"	Fondi për rrugë lokale, Komuna	
Implementim i E- qeverisë në Maqedoni	UNDP	
Ujësjellës në Vërsakovë	OJQ "Ndihmë e drejtpërdrejt për fëmijët", vetëqeverisja lokale, NP "Isar", popullata vendore	
Ujësjellës në Piperovë	Buxheti i RM, Ministria e transportit dhe lidhjeve, Ministria e vetëqeverisjes lokale, zyra për rajonet ekonomikisht e pazhvilluara	
Ujësjellës në Sellcë	Ministria e vetëqeverisjes lokale, Zyra për rajone ekonomikisht të pazhvilluara, Ministria e transportit dhe lidhjeve, Buxhet i RM, Buxhet i komunës, USAID	
Ujësjellës në Karaormanin e Vjetër	Buxheti i komunës dhe NP "Isar"	
Ujësjellës në Shashavarli	OJQ "Aksioni për luftë kundër urisë", Ministria e transportit dhe lidhjeve, Zyra për rajone ekonomikisht të pazhvilluara, NP "Isar" dhe komuna	
Ujësjellës dhe kanalizim në "Peltekovo imanje"	Ministria e mjedisit jetësor	
Objekt për ujë – ARM	Kamatë nga kontributi i banorëve	
Gjelbërim	UNDP	
Ndërtim i fushave sportive për fëmijë	UNDP, Komuna	
Ndërtim i kapelës	Komuna, NP "Isar"	
Ndërtim i rrugëkryqit në bulevardin "Goce Dellçev"	Fondi për rrugë rajonale pranë qeverisë së RM, komuna	
Ndërtim i rrugës për në Piperovë	Ministria e vetëqeverisjes lokale, fondi për rrugë lokale, Komuna	
Ndërtim i rrugës nga Kalimerova deri te Treshtena skalla	Komuna, NP "Isar", ARM, AER	
Ndërtim i rezervarit për furnizim me ujë në rr. "Radanski pat"	QMBN, pushteti lokal	
Ndërtim i kanalizimit në Karaorman	Buxheti i RM-së	
Qendra informative në Shtip	UNDP	
Zhvillim lokal ekonomik	UNDP	
Urrë në lumin Otinja te kullat	UNDP, Komuna	
Otinja ashtu siç e dëshirojmë	Komuna	
Ngritja e vetëdijes së qytetarëve për ndotjen e lumit Bregallnica	CARDS	
Përmirësim i kushteve jetësore të romëve dhe përkrahje të integrimit të tyre	MPJ e Italisë	
Programi për përkrahje të komunave	UNDP, Qeveria e Norvegjisë, Ministria për vetëqeverisje lokale	
Projekti për ndërmjetësim gjatë punësimit	UNDP	
Projekti për ndërmjetësim gjatë punësimit	UNDP	
Riparim i rrjetit të ujësjellësit në rr. "kosovska"	UNDP, Komuna	
Riparim i një pjese të rr. "Partizanska"	NP "Shtip Projekt", Fondi për rrugë lokale	
Riparim i urës të pallati gjyqësor	Komuna, Banka Botërore	
Riparim i urrës në lumin Otinja	Komuna, NP "Shtip – Projekt"	
Riparim i trotuareve në rr. "Mihajllo Apostollovski"	UNDP	
Riparim i ndriçimit rrugor në rrugën "Mihajllo Apostollovski" në rrugën "Vasill Gllavinov"	Komuna	
Çdo pikë ujë jetë donë të thotë	AER	
Shkallë deri në majën e Isarit	Komuna, NP "Shtip"	
Fusha sportive		
Trotuaret Makedonka	Fondi për rrugë lokale	
Rruga "Mihajllo Putin" dhe një pjesë e rrugës "Sutjeska"	NP "Shtip Projekt", Fondi për rrugë lokale	
Rruga "Sllavçe Stojmenovski"	NP "Shtip Projekt", Fondi për rrugë lokale	
Rrugë	Komuna, NP "Isar", Fondi për rrugë lokale	
Ndriçim rrugor nga kinemaja deri të lokaliteti Suitllak	Komuna	
Rregullim i kanalit të hapur në rr. "Vardarska"	Fondi për ujë, komuna, NP "Shtip – projekt"	
Qendra për informim të qytetarëve në Shtip	USAID	